BR-262 - MATO GROSSO DO SUL **PMI Nº 01/2023**

PLANTA CHAVE

CADASTRO GERAL DO SISTEMA RODOVIÁRIO

SINALIZAÇÃO VERTICAL - DECRESCENTE

SRE 262BMS1328 - KM 328,2 a KM 324,8

Número da Placa	Código	km	Tipo		Condição			Dimensão			Coordenadas		Fotografia Georreferenciada
			Sinal	Identificação	Boa	Ruim	Péssima	H=	L=	Área	Latitude	Longitude	
1		328,331	Indicação	Viaduto ENG Paulo Avelino de Rezende		X		0,80	1,20	0,96	-20,46372204	-54,55630185	
2	R-1	328,118	Advertência	Pare	X			0,75	0,60	0,02716	-20,46416889	-54,55432204	
3	A-18	328,058	Advertência	Saliência ou lombada		X		0,80	0,60	0,48	-20,46429299	-54,55377067	

BR-262 - MATO GROSSO DO SUL **PMI Nº 01/2023**

PLANTA CHAVE

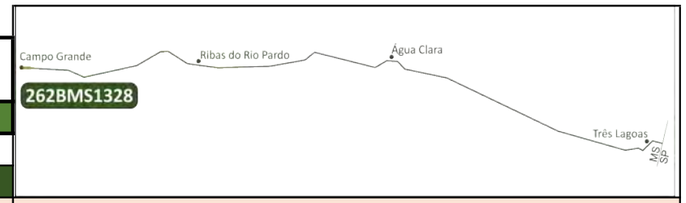

CADASTRO GERAL DO SISTEMA RODOVIÁRIO

SINALIZAÇÃO VERTICAL - DECRESCENTE

SRE 262BMS1328 - KM 328,2 a KM 324,8

Número da Placa	Código	km	Tipo		Condição			Dimensão			Coordenadas		Fotografia Georreferenciada
			Sinal	Identificação	Boa	Ruim	Péssima	H=	L=	Área	Latitude	Longitude	
4	R-19	327,984	Regulamentação	Velocidade máxima permitida: 40 km/h	X			0,50	Ø50	0,78	-20,46445070	-54,55307643	
5	R-19	327,936	Regulamentação	Velocidade máxima permitida: 30 km/h	X			0,50	Ø50	0,78	-20,46455133	-54,55263204	
6	A-18	327,900	Advertência	Saliência ou lombada		X		0,80	0,60	0,48	-20,46463017	-54,55229230	

BR-262 - MATO GROSSO DO SUL **PMI Nº 01/2023**

PLANTA CHAVE

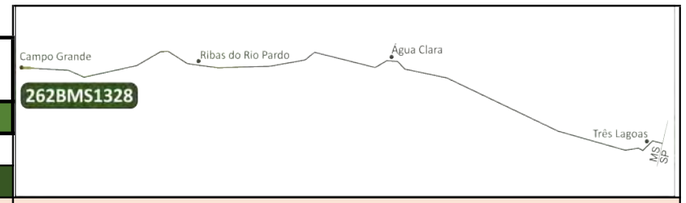

CADASTRO GERAL DO SISTEMA RODOVIÁRIO

SINALIZAÇÃO VERTICAL - DECRESCENTE

SRE 262BMS1328 - KM 328,2 a KM 324,8

Número da Placa	Código	km	Tipo		Condição			Dimensão			Coordenadas		Fotografia Georreferenciada
			Sinal	Identificação	Boa	Ruim	Péssima	H=	L=	Área	Latitude	Longitude	
7	A-18	327,900	Advertência	Saliência ou lombada		X		0,80	0,60	0,48	-20,46463017	-54,55229230	
8		327,844	Indicação	Autódromo Internacional de Campo Grande a 8,2km	X			0,80	1,00	0,80	-20,46474782	-54,55177027	
9	R-19	327,712	Regulamentação	Velocidade máxima permitida: 60 km/h	X			0,50	Ø50	0,78	-20,46502657	-54,55055535	

BR-262 - MATO GROSSO DO SUL **PMI Nº 01/2023**

PLANTA CHAVE

CADASTRO GERAL DO SISTEMA RODOVIÁRIO

SINALIZAÇÃO VERTICAL - DECRESCENTE

SRE 262BMS1328 - KM 328,2 a KM 324,8

Número da Placa	Código	km	Tipo		Condição			Dimensão			Coordenadas		Fotografia Georreferenciada
			Sinal	Identificação	Boa	Ruim	Péssima	H=	L=	Área	Latitude	Longitude	
10	R-19	327,660	Regulamentação	Velocidade máxima permitida: 60 km/h	X			0,50	Ø50	0,78	-20,46514087	-54,55005851	
11	R-19	327,660	Regulamentação	Velocidade máxima permitida: 60 km/h	X			0,50	Ø50	0,78	-20,46514087	-54,55005851	
12		327,623	Educativa	Fiscalização Eletrônica de Velocidade	X			0,80	1,00	0,80	-20,46521859	-54,54971638	

BR-262 - MATO GROSSO DO SUL **PMI Nº 01/2023**

PLANTA CHAVE

CADASTRO GERAL DO SISTEMA RODOVIÁRIO

SINALIZAÇÃO VERTICAL - DECRESCENTE

SRE 262BMS1328 - KM 328,2 a KM 324,8

Número da Placa	Código	km	Tipo		Condição			Dimensão			Coordenadas		Fotografia Georreferenciada
			Sinal	Identificação	Boa	Ruim	Péssima	H=	L=	Área	Latitude	Longitude	
13		327,623	Educativa	Fiscalização Eletrônica de Velocidade	X			0,80	1,00	0,80	-20,46521859	-54,54971638	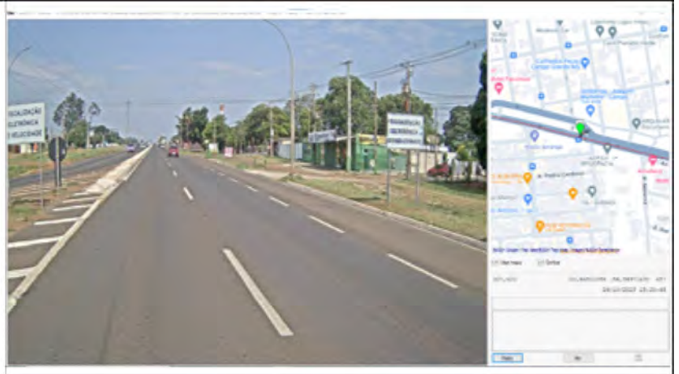
14	R-19	327,521	Regulamentação	Velocidade máxima permitida: 40 km/h	X			0,50	Ø50	0,78	-20,46543437	-54,54877642	
15	R-19	327,521	Regulamentação	Velocidade máxima permitida: 40 km/h	X			0,50	Ø50	0,78	-20,46543437	-54,54877642	

BR-262 - MATO GROSSO DO SUL **PMI Nº 01/2023**

PLANTA CHAVE

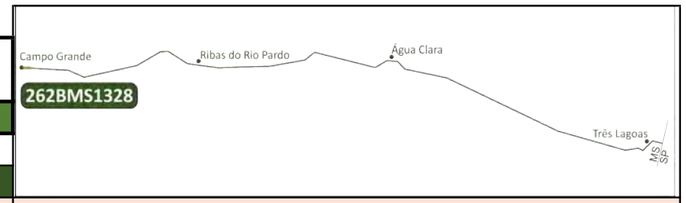

CADASTRO GERAL DO SISTEMA RODOVIÁRIO

SINALIZAÇÃO VERTICAL - DECRESCENTE

SRE 262BMS1328 - KM 328,2 a KM 324,8

Número da Placa	Código	km	Tipo		Condição			Dimensão			Coordenadas		Fotografia Georreferenciada
			Sinal	Identificação	Boa	Ruim	Péssima	H=	L=	Área	Latitude	Longitude	
16	R-1	327,483	Advertência	Pare	X			0,75	0,60	0,02716	-20,46551450	-54,54842614	
17	R-19	327,335	Regulamentação	Velocidade máxima permitida: 40 km/h Fiscalização Eletrônica	X			1,20	1,00	1,13	-20,46582792	-54,54703483	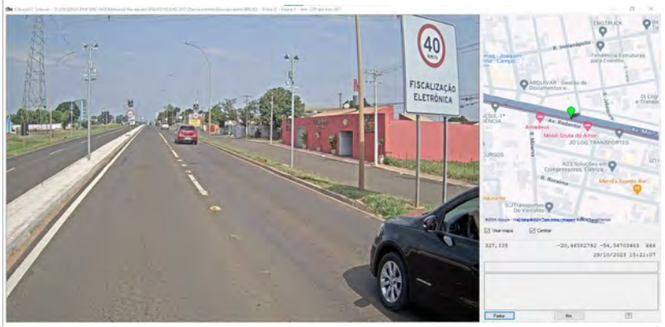
18	R-19	327,288	Regulamentação	Velocidade máxima permitida: 40 km/h	X			0,50	Ø50	0,78	-20,46592832	-54,54659977	

BR-262 - MATO GROSSO DO SUL **PMI Nº 01/2023**

PLANTA CHAVE

CADASTRO GERAL DO SISTEMA RODOVIÁRIO

SINALIZAÇÃO VERTICAL - DECRESCENTE

SRE 262BMS1328 - KM 328,2 a KM 324,8

Número da Placa	Código	km	Tipo		Condição			Dimensão			Coordenadas		Fotografia Georreferenciada
			Sinal	Identificação	Boa	Ruim	Péssima	H=	L=	Área	Latitude	Longitude	
19	R-19	327,288	Regulamentação	Velocidade máxima permitida: 40 km/h	X			0,50	Ø50	0,78	-20,46592832	-54,54659977	
20		327,277	Advertência	Tráfego de Veículos Longos			X	1,00	0,90	0,90	-20,46595051	-54,54650593	
21	R-19	327,198	Regulamentação	Velocidade máxima permitida: 60 km/h	X			0,50	Ø50	0,78	-20,46611698	-54,54576943	

BR-262 - MATO GROSSO DO SUL **PMI Nº 01/2023**

PLANTA CHAVE

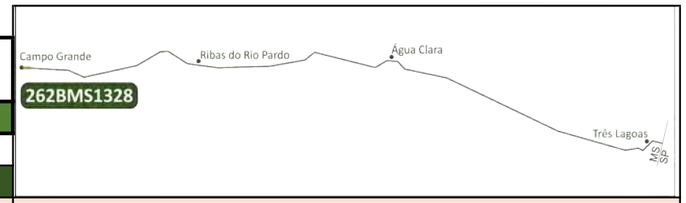

CADASTRO GERAL DO SISTEMA RODOVIÁRIO

SINALIZAÇÃO VERTICAL - DECRESCENTE

SRE 262BMS1328 - KM 328,2 a KM 324,8

Número da Placa	Código	km	Tipo		Condição			Dimensão			Coordenadas		Fotografia Georreferenciada
			Sinal	Identificação	Boa	Ruim	Péssima	H=	L=	Área	Latitude	Longitude	
22	R-19	327,198	Regulamentação	Velocidade máxima permitida: 60 km/h	X			0,50	Ø50	0,78	-20,46611698	-54,54576943	
23	R-1	327,026	Advertência	Pare	X			0,75	0,60	0,02716	-20,46647564	-54,54417374	
24		327,005	Indicação	Km 327	X			0,90	0,80	0,72	-20,46652234	-54,54396565	

BR-262 - MATO GROSSO DO SUL **PMI Nº 01/2023**

PLANTA CHAVE

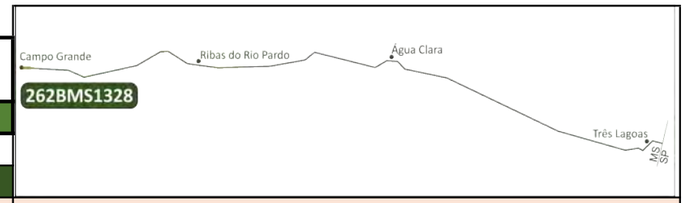

CADASTRO GERAL DO SISTEMA RODOVIÁRIO

SINALIZAÇÃO VERTICAL - DECRESCENTE

SRE 262BMS1328 - KM 328,2 a KM 324,8

Número da Placa	Código	km	Tipo		Condição			Dimensão			Coordenadas		Fotografia Georreferenciada
			Sinal	Identificação	Boa	Ruim	Péssima	H=	L=	Área	Latitude	Longitude	
25		326,882	Indicação	Serviços Auxiliares	X			0,90	1,00	0,90	-20,46677903	-54,54282857	
26		326,793	Advertência	ATENÇÃO Passagem protegida para pedestres	X			0,90	1,20	1,08	-20,46696638	-54,54199339	
27	R-19	326,522	Regulamentação	Velocidade máxima permitida: 60 km/h	X			0,50	Ø50	0,70	-20,46753573	-54,53946753	

BR-262 - MATO GROSSO DO SUL **PMI Nº 01/2023**

PLANTA CHAVE

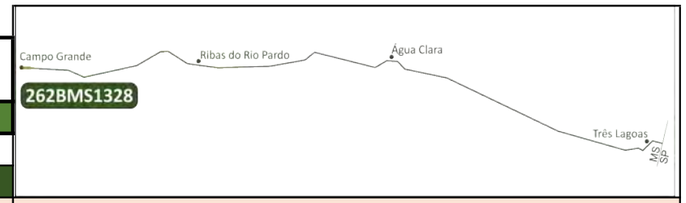

CADASTRO GERAL DO SISTEMA RODOVIÁRIO

SINALIZAÇÃO VERTICAL - DECRESCENTE

SRE 262BMS1328 - KM 328,2 a KM 324,8

Número da Placa	Código	km	Tipo		Condição			Dimensão			Coordenadas		Fotografia Georreferenciada
			Sinal	Identificação	Boa	Ruim	Péssima	H=	L=	Área	Latitude	Longitude	
28	A-2a	326,057	Advertência	Curva esquerda	X			0,50	0,50	0,13	-20,46853451	-54,53515855	
29		325,974	Advertência	ATENÇÃO Passagem protegida para pedestres	X			0,80	1,00	0,80	-20,46870402	-54,53437301	
30	R-2	325,915	Regulamentação	Dê a preferência	X			0,75	0,75	0,44	-20,46876116	-54,53382248	

BR-262 - MATO GROSSO DO SUL **PMI Nº 01/2023**

PLANTA CHAVE

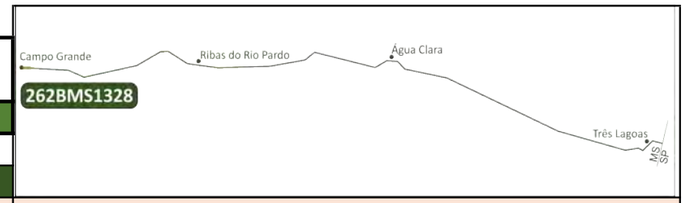

CADASTRO GERAL DO SISTEMA RODOVIÁRIO

SINALIZAÇÃO VERTICAL - DECRESCENTE

SRE 262BMS1328 - KM 328,2 a KM 324,8

Número da Placa	Código	km	Tipo		Condição			Dimensão			Coordenadas		Fotografia Georreferenciada
			Sinal	Identificação	Boa	Ruim	Péssima	H=	L=	Área	Latitude	Longitude	
31		325,808	Educativa	Não jogue Lixo na rodovia	X			0,90	1,00	0,90	-20,46878594	-54,53280510	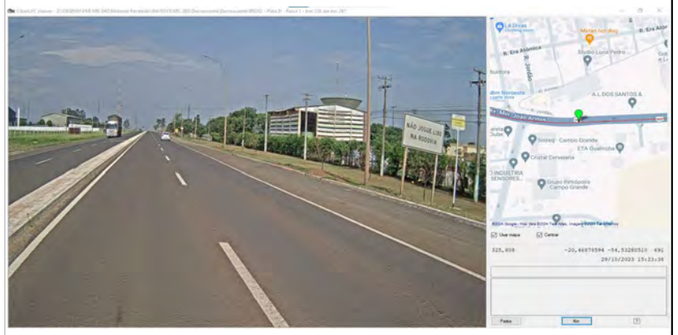
32	A-32b	325,690	Advertência	Passagem sinalizada de pedestres a 200m	X			0,80	0,60	0,48	-20,46873334	-54,53167455	
33	A-32b	325,563	Advertência	Passagem sinalizada de pedestres a 100m	X			0,80	0,60	0,48	-20,46867538	-54,53045153	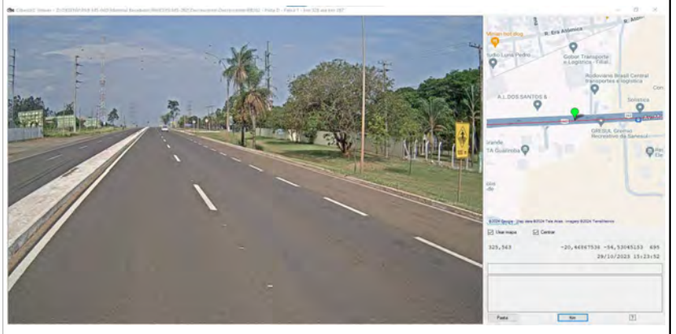

BR-262 - MATO GROSSO DO SUL **PMI Nº 01/2023**

PLANTA CHAVE

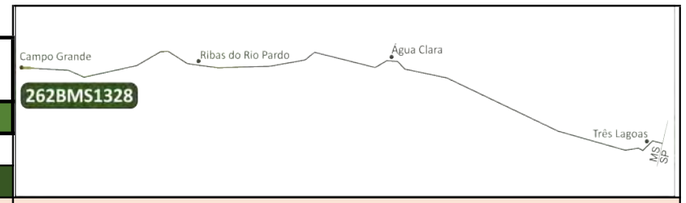

CADASTRO GERAL DO SISTEMA RODOVIÁRIO

SINALIZAÇÃO VERTICAL - DECRESCENTE

SRE 262BMS1328 - KM 328,2 a KM 324,8

Número da Placa	Código	km	Tipo		Condição			Dimensão			Coordenadas		Fotografia Georreferenciada
			Sinal	Identificação	Boa	Ruim	Péssima	H=	L=	Área	Latitude	Longitude	
34	R-19	325,510	Regulamentação	Velocidade máxima permitida: 40 km/h	X			0,50	Ø50	0,78	-20,46865287	-54,52995150	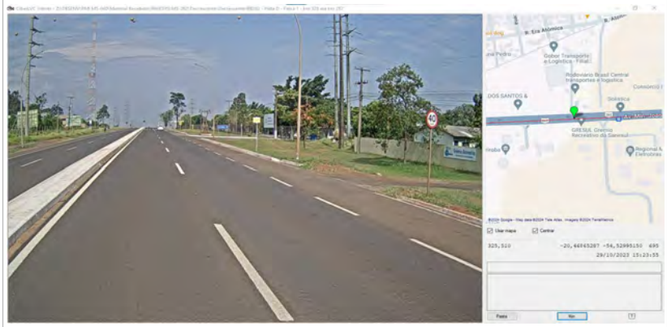
35		325,474	Indicação	ELETROSUL	X			0,30	1,00	0,30	-20,46863736	-54,52960450	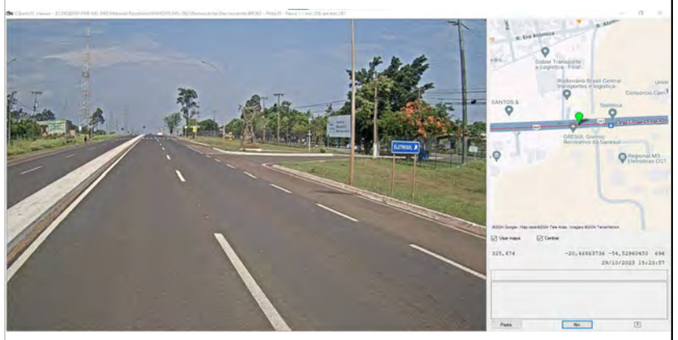
36	A-32b	325,405	Advertência	Passagem sinalizada de pedestres	X			0,80	0,60	0,48	-20,46860674	-54,52894819	

BR-262 - MATO GROSSO DO SUL **PMI Nº 01/2023**

PLANTA CHAVE

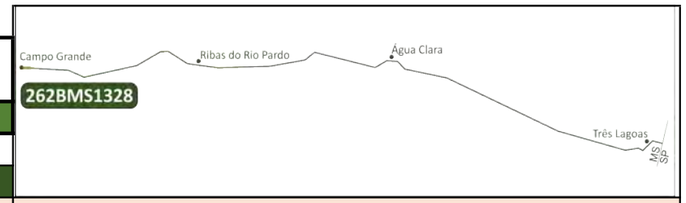

CADASTRO GERAL DO SISTEMA RODOVIÁRIO

SINALIZAÇÃO VERTICAL - DECRESCENTE

SRE 262BMS1328 - KM 328,2 a KM 324,8

Número da Placa	Código	km	Tipo		Condição			Dimensão			Coordenadas		Fotografia Georreferenciada
			Sinal	Identificação	Boa	Ruim	Péssima	H=	L=	Área	Latitude	Longitude	
37		325,227	Advertência	ATENÇÃO Entrada e Saída de Veículos Longos a 100m	X			0,90	1,20	1,08	-20,46852847	-54,52724296	
38		325,195	Indicação	Penitenciária	X			0,30	1,10	0,33	-20,46851500	-54,52694369	
39		325,179	Indicação	Autódromo a 6 Km	X			0,80	0,90	0,72	-20,46851036	-54,52678628	

BR-262 - MATO GROSSO DO SUL **PMI Nº 01/2023**

PLANTA CHAVE

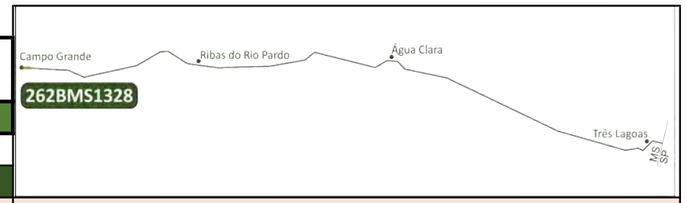

CADASTRO GERAL DO SISTEMA RODOVIÁRIO

SINALIZAÇÃO VERTICAL - DECRESCENTE

SRE 262BMS1328 - KM 328,2 a KM 324,8

Número da Placa	Código	km	Tipo		Condição			Dimensão			Coordenadas		Fotografia Georreferenciada
			Sinal	Identificação	Boa	Ruim	Péssima	H=	L=	Área	Latitude	Longitude	
40		325,120	Advertência	ATENÇÃO Entrada e Saída de Veículos Longos	X			0,80	1,00	0,80	-20,46852220	-54,52622976	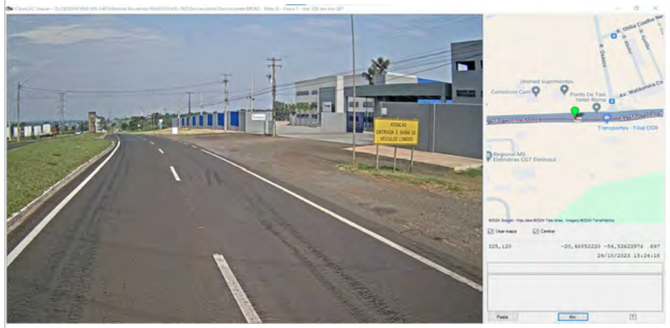
41		325,052	Indicação	Km 325	X			0,85	0,50	0,43	-20,46852444	-54,52557409	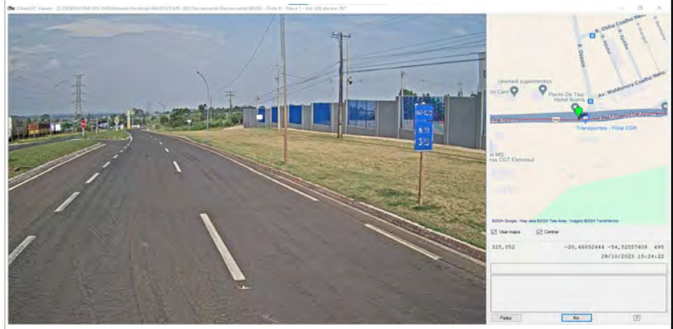
42	R-1	325,026	Advertência	Pare	X			0,75	0,60	0,02716	-20,46851213	-54,52532522	

BR-262 - MATO GROSSO DO SUL **PMI Nº 01/2023**

PLANTA CHAVE

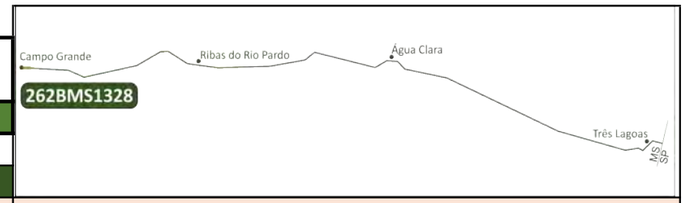

CADASTRO GERAL DO SISTEMA RODOVIÁRIO

SINALIZAÇÃO VERTICAL - DECRESCENTE

SRE 262BMS1328 - KM 328,2 a KM 324,8

Número da Placa	Código	km	Tipo		Condição			Dimensão			Coordenadas		Fotografia Georreferenciada
			Sinal	Identificação	Boa	Ruim	Péssima	H=	L=	Área	Latitude	Longitude	
43	R-24b	324,920	Regulamentação	Passagem obrigatória			X	0,50	Ø50	0,78	-20,46840534	-54,52432929	
44	R-19	324,894	Regulamentação	Velocidade máxima permitida: 60 km/h	X			0,50	Ø50	0,78	-20,46838470	-54,52407702	
45		324,802	Educativa	Para Conversão aghuarde à direita	X			0,80	1,00	0,80	-20,46836092	-54,52320116	

BR-262 - MATO GROSSO DO SUL **PMI Nº 01/2023**

PLANTA CHAVE

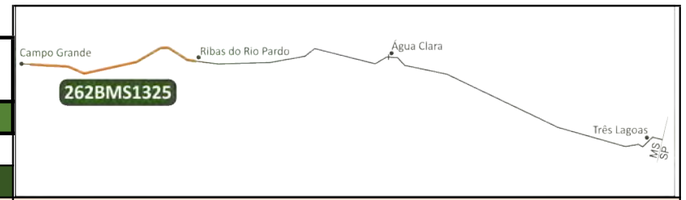

CADASTRO GERAL DO SISTEMA RODOVIÁRIO

SINALIZAÇÃO VERTICAL - DECRESCENTE

SRE 262BMS1325 - KM 324,8 a KM 239,4

Número da Placa	Código	km	Tipo		Condição			Dimensão			Coordenadas		Fotografia Georreferenciada
			Sinal	Identificação	Boa	Ruim	Péssima	H=	L=	Área	Latitude	Longitude	
1	R-7	324,720	Regulamentação	Proibido ultrapassar	X			0,50	Ø50	0,78	-20,46838655	-54,52240476	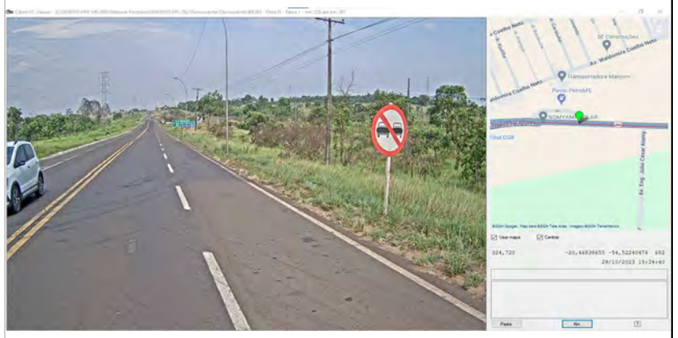
2		324,661	Indicação	Est. Ferroviária Santa Maria Lagoa Rica	X			1,00	1,20	1,20	-20,46840511	-54,52183659	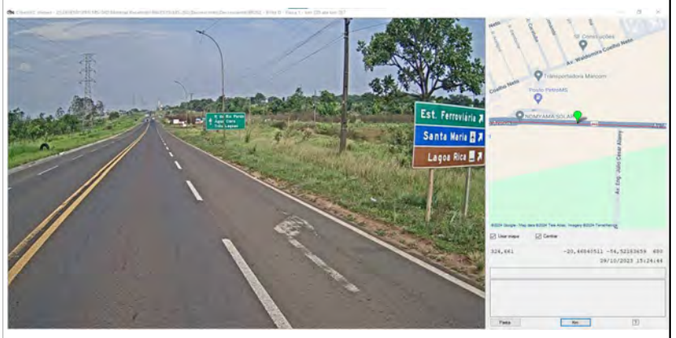
3		324,633	Indicação	R. do Rio Pardo Água Clara Três Lagoas	X			0,90	1,50	1,35	-20,46841467	-54,52157990	

BR-262 - MATO GROSSO DO SUL **PMI Nº 01/2023**

PLANTA CHAVE

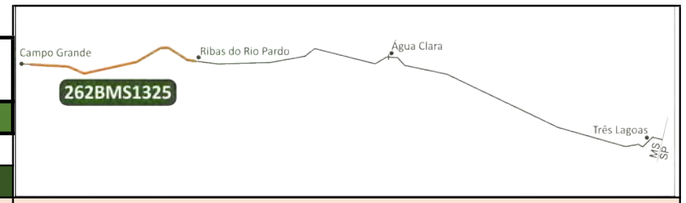

CADASTRO GERAL DO SISTEMA RODOVIÁRIO

SINALIZAÇÃO VERTICAL - DECRESCENTE

SRE 262BMS1325 - KM 324,8 a KM 239,4

Número da Placa	Código	km	Tipo		Condição			Dimensão			Coordenadas		Fotografia Georreferenciada
			Sinal	Identificação	Boa	Ruim	Péssima	H=	L=	Área	Latitude	Longitude	
4	R-19	324,509	Regulamentação	Velocidade máxima permitida: 60 km/h	X			0,50	Ø50	0,78	-20,46846073	-54,52037862	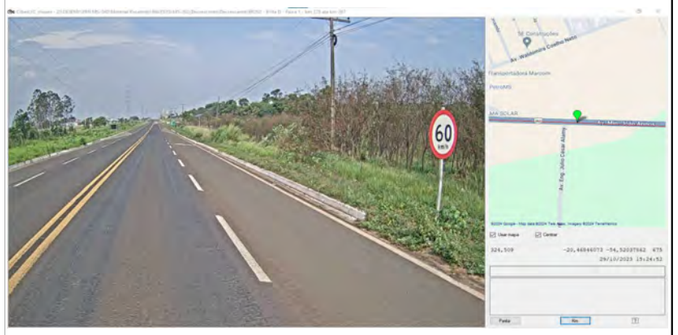
5		324,371	Indicação	Condomínio Shalom RETORNO	X			0,80	1,20	0,96	-20,46851218	-54,51906717	
6		324,339	Indicação	Dirija com Atenção	X			0,50	0,80	0,40	-20,46852415	-54,51876413	

BR-262 - MATO GROSSO DO SUL **PMI Nº 01/2023**

PLANTA CHAVE

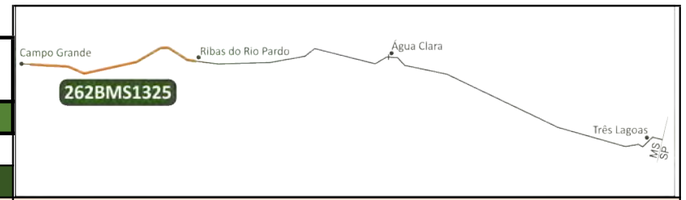

CADASTRO GERAL DO SISTEMA RODOVIÁRIO

SINALIZAÇÃO VERTICAL - DECRESCENTE

SRE 262BMS1325 - KM 324,8 a KM 239,4

Número da Placa	Código	km	Tipo		Condição			Dimensão			Coordenadas		Fotografia Georreferenciada
			Sinal	Identificação	Boa	Ruim	Péssima	H=	L=	Área	Latitude	Longitude	
7	R-24b	324,215	Regulamentação	Passagem obrigatória	X			0,50	Ø50	0,78	-20,46862488	-54,51757744	
8		324,188	Indicação	Ribas do Rio Pardo 85km Água Clara 180km Três Lagoas 310km	X			0,80	1,40	1,12	-20,46867688	--54,51733017	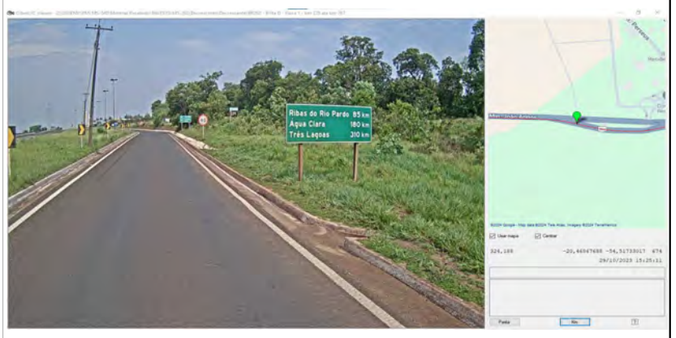
9	R-19	324,156	Regulamentação	Velocidade máxima permitida: 40 km/h	X			0,50	Ø50	0,78	-20,46874107	-54,51703151	

BR-262 - MATO GROSSO DO SUL **PMI Nº 01/2023**

PLANTA CHAVE

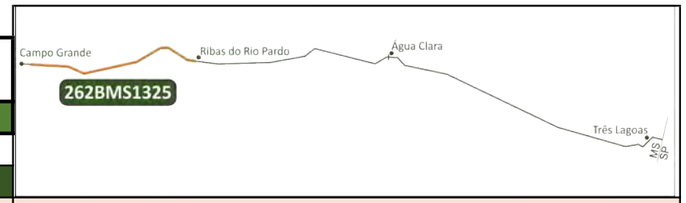

CADASTRO GERAL DO SISTEMA RODOVIÁRIO

SINALIZAÇÃO VERTICAL - DECRESCENTE

SRE 262BMS1325 - KM 324,8 a KM 239,4

Número da Placa	Código	km	Tipo		Condição			Dimensão			Coordenadas		Fotografia Georreferenciada
			Sinal	Identificação	Boa	Ruim	Péssima	H=	L=	Área	Latitude	Longitude	
10		324,130	Indicação	Condomínio Shalom RETORNO	X			0,70	1,00	0,70	-20,46879586	-54,51678259	
11	R-6c	324,059	Regulamentação	Proibido parar e estacionar	X			0,50	Ø50	0,78	-20,46887068	-54,5161261	
12	R-1	324,010	Advertência	Pare	X			0,75	0,60	0,02716	-20,46887039	-54,51564454	

BR-262 - MATO GROSSO DO SUL **PMI Nº 01/2023**

PLANTA CHAVE

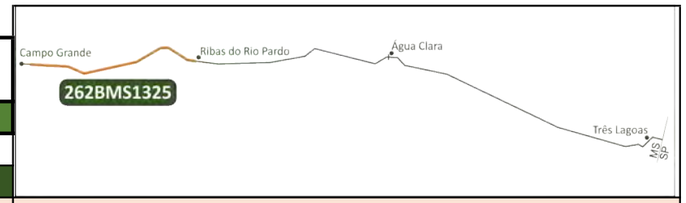

CADASTRO GERAL DO SISTEMA RODOVIÁRIO

SINALIZAÇÃO VERTICAL - DECRESCENTE

SRE 262BMS1325 - KM 324,8 a KM 239,4

Número da Placa	Código	km	Tipo		Condição			Dimensão			Coordenadas		Fotografia Georreferenciada
			Sinal	Identificação	Boa	Ruim	Péssima	H=	L=	Área	Latitude	Longitude	
13	R-1	324,010	Advertência	Pare	X			0,75	0,60	0,02716	-20,46887039	-54,51564454	
14		324,000	Indicação	Serviços Auxiliares	X			0,90	1,10	0,99	-20,46866212	-54,51556045	
15	R-2	323,900	Regulamentação	Dê a preferência	X			0,75	0,75	0,28	-20,46870792	-54,51460130	

BR-262 - MATO GROSSO DO SUL **PMI Nº 01/2023**

PLANTA CHAVE

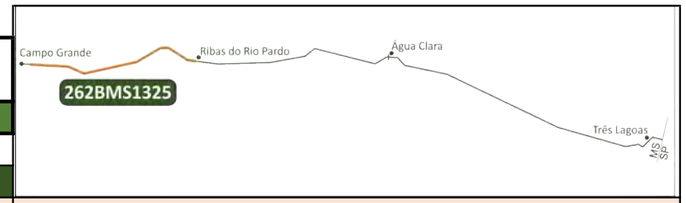

CADASTRO GERAL DO SISTEMA RODOVIÁRIO

SINALIZAÇÃO VERTICAL - DECRESCENTE

SRE 262BMS1325 - KM 324,8 a KM 239,4

Número da Placa	Código	km	Tipo		Condição			Dimensão			Coordenadas		Fotografia Georreferenciada
			Sinal	Identificação	Boa	Ruim	Péssima	H=	L=	Área	Latitude	Longitude	
16	R-19	323,642	Regulamentação	Velocidade máxima permitida: 80 km/h	X			0,50	Ø50	0,78	-20,46878365	-54,51214618	
17		323,355	Indicação	Ribas R. Pardo 85km Água Clara 180km	X			0,40	1,10	0,44	-20,46889221	-54,50939330	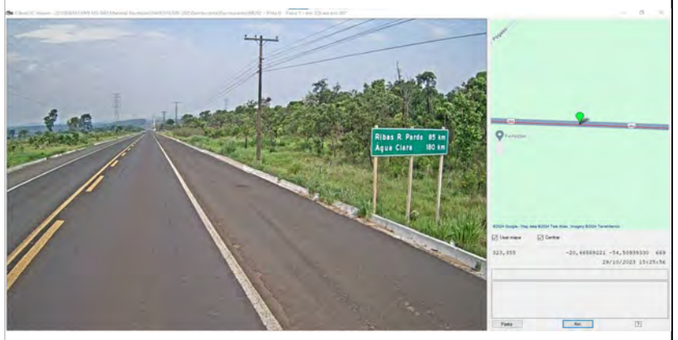
18		322,995	Indicação	Km 323	X			0,85	0,50	0,43	-20,46902269	-54,50596541	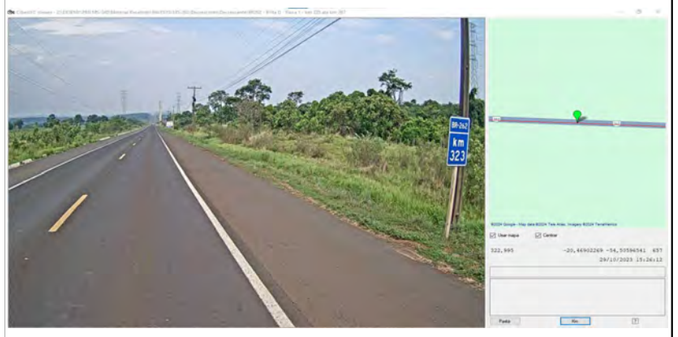

BR-262 - MATO GROSSO DO SUL **PMI Nº 01/2023**

PLANTA CHAVE

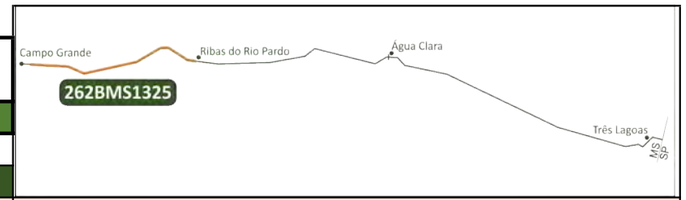

CADASTRO GERAL DO SISTEMA RODOVIÁRIO

SINALIZAÇÃO VERTICAL - DECRESCENTE

SRE 262BMS1325 - KM 324,8 a KM 239,4

Número da Placa	Código	km	Tipo		Condição			Dimensão			Coordenadas		Fotografia Georreferenciada
			Sinal	Identificação	Boa	Ruim	Péssima	H=	L=	Área	Latitude	Longitude	
19		322,831	Indicação	Seja Prdente Desejamos Boa Viagem DNIT-SP	X			1,40	1,20	1,68	-20,46908442	-54,50439450	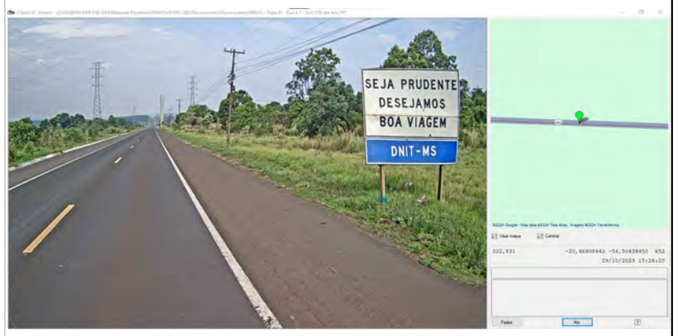
20	R-19	322,397	Regulamentação	Velocidade máxima permitida: 80 km/h	X			0,50	Ø50	0,78	-20,46924616	-54,50022396	
21	R-7	322,091	Regulamentação	Proibido ultrapassar	X			0,50	Ø50	0,78	-20,46936295	-54,49730149	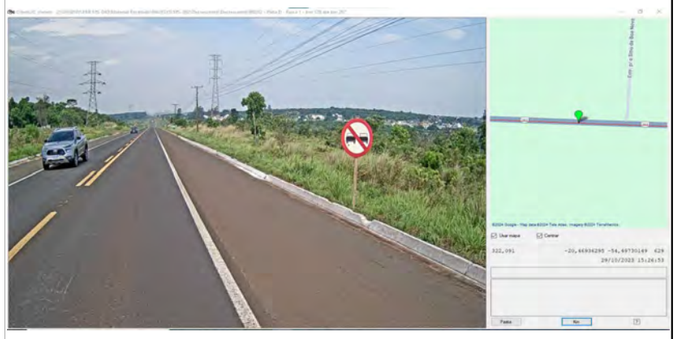

BR-262 - MATO GROSSO DO SUL **PMI Nº 01/2023**

PLANTA CHAVE

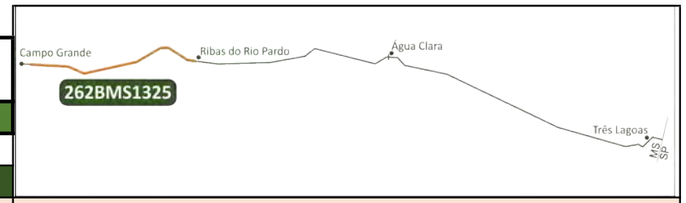

CADASTRO GERAL DO SISTEMA RODOVIÁRIO

SINALIZAÇÃO VERTICAL - DECRESCENTE

SRE 262BMS1325 - KM 324,8 a KM 239,4

Número da Placa	Código	km	Tipo		Condição			Dimensão			Coordenadas		Fotografia Georreferenciada
			Sinal	Identificação	Boa	Ruim	Péssima	H=	L=	Área	Latitude	Longitude	
22	R-19	321,558	Regulamentação	Velocidade máxima permitida: 60 km/h	X			0,50	Ø50	0,78	-20,46955720	-54,49219933	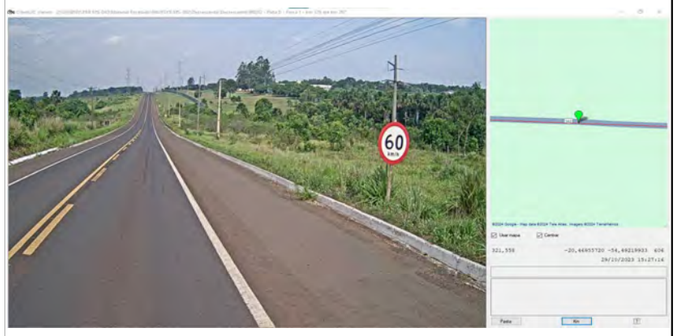
23	R-7	321,408	Regulamentação	Proibido ultrapassar	X			0,50	Ø50	0,78	-20,46961022	-54,49074751	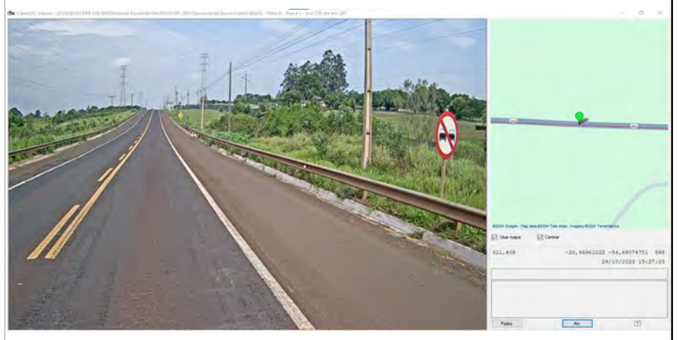
24	A-7b	321,314	Advertência	Via lateral à direita	X			0,50	0,50	0,13	-20,46964729	-54,48986826	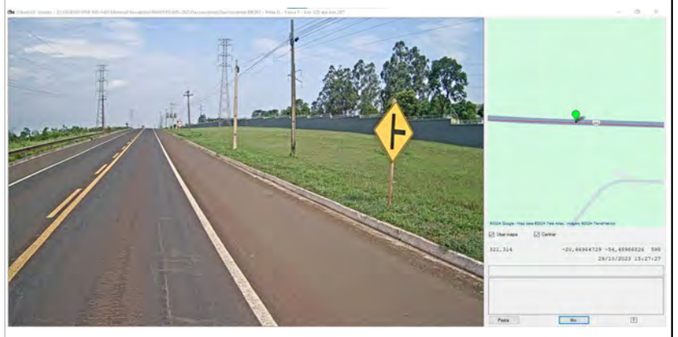

BR-262 - MATO GROSSO DO SUL **PMI Nº 01/2023**

PLANTA CHAVE

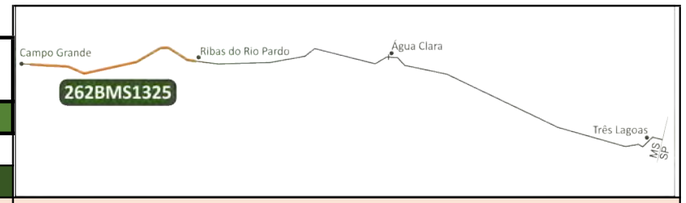

CADASTRO GERAL DO SISTEMA RODOVIÁRIO

SINALIZAÇÃO VERTICAL - DECRESCENTE

SRE 262BMS1325 - KM 324,8 a KM 239,4

Número da Placa	Código	km	Tipo		Condição			Dimensão			Coordenadas		Fotografia Georreferenciada
			Sinal	Identificação	Boa	Ruim	Péssima	H=	L=	Área	Latitude	Longitude	
25	R-19	321,249	Regulamentação	Velocidade máxima permitida: 60 km/h	X			0,50	Ø50	0,78	-20,46967221	-54,48924355	
26		321,050	Indicação	RETORNO Terras do Golfe Ribas R. Pardo	X			0,80	1,40	1,12	-20,46974872	-54,48734442	
27	R-19	320,975	Regulamentação	Velocidade máxima permitida: 40 km/h	X			0,50	Ø50	0,78	-20,46977580	-54,48661737	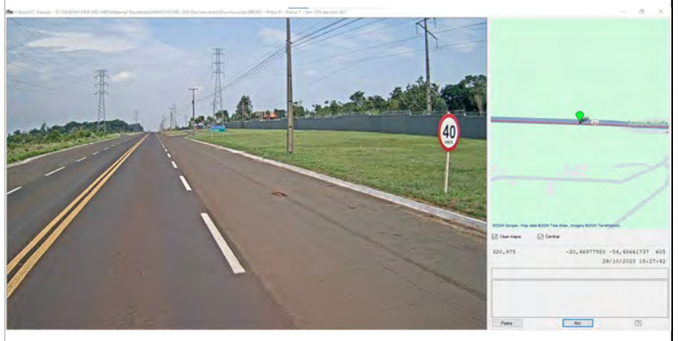

BR-262 - MATO GROSSO DO SUL **PMI Nº 01/2023**

PLANTA CHAVE

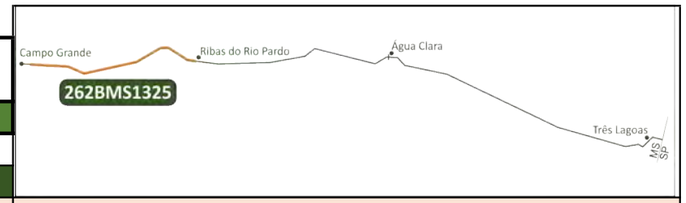

CADASTRO GERAL DO SISTEMA RODOVIÁRIO

SINALIZAÇÃO VERTICAL - DECRESCENTE

SRE 262BMS1325 - KM 324,8 a KM 239,4

Número da Placa	Código	km	Tipo		Condição			Dimensão			Coordenadas		Fotografia Georreferenciada
			Sinal	Identificação	Boa	Ruim	Péssima	H=	L=	Área	Latitude	Longitude	
28		320,927	Indicação	Terras do Golfe RETORNO	X			0,50	1,20	0,60	-20,46979241	-54,48616163	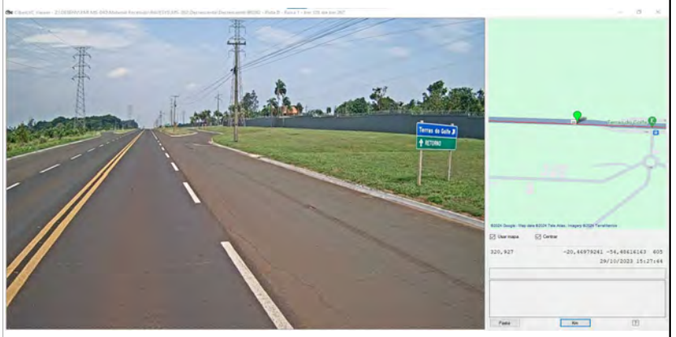
29	R-2	320,800	Regulamentação	Dê a preferência	X			0,75	0,75	0,28	-20,46984066	-54,48495400	
30	R24-A	320,794	Advertência	Sentido único	X			0,50	Ø50	0,78	-20,46984278	-54,48489267	

BR-262 - MATO GROSSO DO SUL **PMI Nº 01/2023**

PLANTA CHAVE

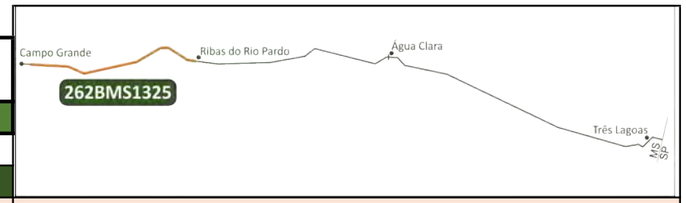

CADASTRO GERAL DO SISTEMA RODOVIÁRIO

SINALIZAÇÃO VERTICAL - DECRESCENTE

SRE 262BMS1325 - KM 324,8 a KM 239,4

Número da Placa	Código	km	Tipo		Condição			Dimensão			Coordenadas		Fotografia Georreferenciada
			Sinal	Identificação	Boa	Ruim	Péssima	H=	L=	Área	Latitude	Longitude	
31		320,699	Indicação	Retorn Ribas R. Pardo	X			0,50	1,20	0,60	-20,46987665	-54,48398227	
32	R-1	320,666	Regulamentação	Parada obrigatória	X			0,75	0,60	0,02716	-20,46989024	-54,48366080	
33		320,452	Advertência	ATENÇÃO Tráfego de Veículos Longos nos próximos 37km	X			0,80	1,00	0,80	-20,46996710	-54,48162384	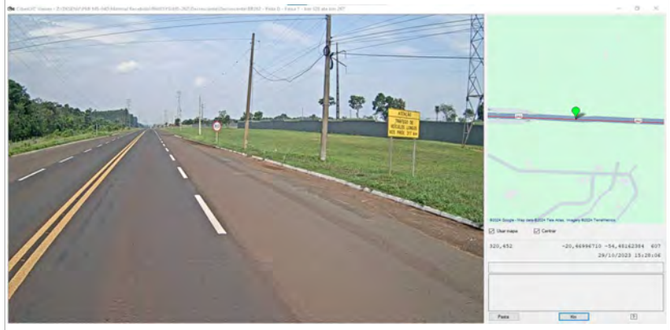

BR-262 - MATO GROSSO DO SUL **PMI Nº 01/2023**

PLANTA CHAVE

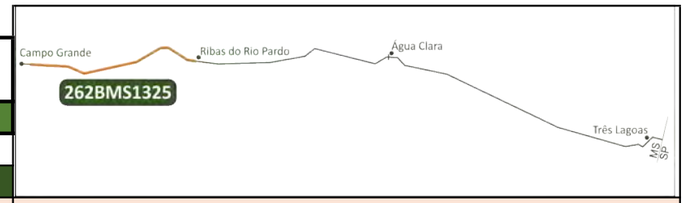

CADASTRO GERAL DO SISTEMA RODOVIÁRIO

SINALIZAÇÃO VERTICAL - DECRESCENTE

SRE 262BMS1325 - KM 324,8 a KM 239,4

Número da Placa	Código	km	Tipo		Condição			Dimensão			Coordenadas		Fotografia Georreferenciada
			Sinal	Identificação	Boa	Ruim	Péssima	H=	L=	Área	Latitude	Longitude	
34	R-19	320,419	Regulamentação	Velocidade máxima permitida: 80 km/h	X			0,50	Ø50	0,78	-20,46997990	-54,48130649	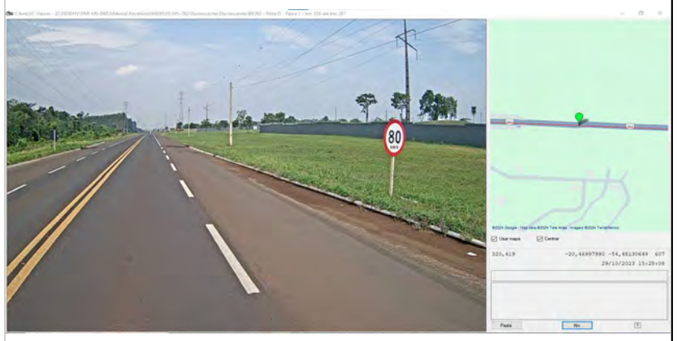
35		320,270	Indicação	Autódromo Estacionamento	X			0,50	0,60	0,30	-20,47003494	-54,47989327	
36		320,149	Indicação	Autódromo entrada a 500m	X			0,50	0,60	0,30	-20,47008384	-54,47871867	

BR-262 - MATO GROSSO DO SUL **PMI Nº 01/2023**

PLANTA CHAVE

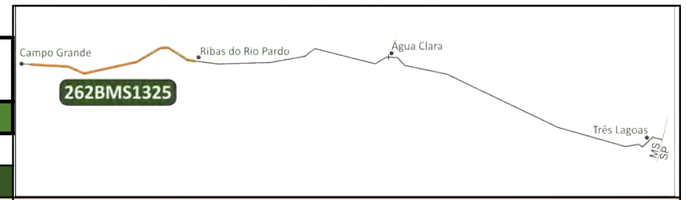

CADASTRO GERAL DO SISTEMA RODOVIÁRIO

SINALIZAÇÃO VERTICAL - DECRESCENTE

SRE 262BMS1325 - KM 324,8 a KM 239,4

Número da Placa	Código	km	Tipo		Condição			Dimensão			Coordenadas		Fotografia Georreferenciada
			Sinal	Identificação	Boa	Ruim	Péssima	H=	L=	Área	Latitude	Longitude	
37	R-7	319,829	Regulamentação	Proibido ultrapassar	X			0,50	Ø50	0,78	-20,47019965	-54,47566230	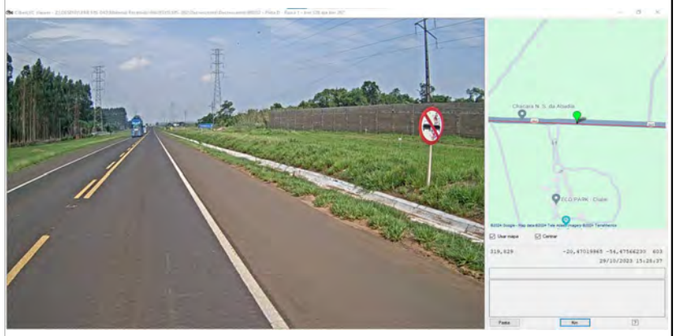
38		319,770	Indicação	Autódromo entrada a 500m	X			0,30	1,00	0,30	-20,47022226	-54,47510781	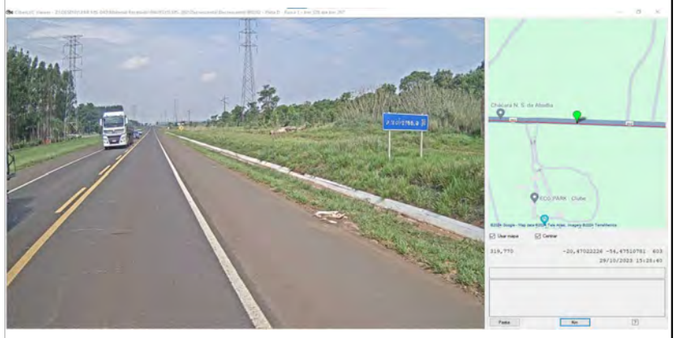
39	A-7b	319,672	Advertência	Via lateral à direita	X			0,50	0,50	0,13	-20,47025721	-54,47414414	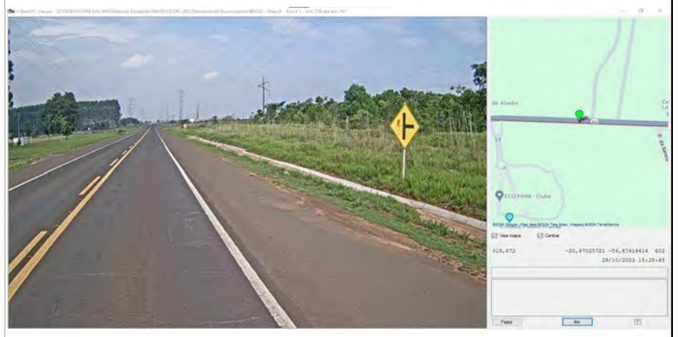

BR-262 - MATO GROSSO DO SUL **PMI Nº 01/2023**

PLANTA CHAVE

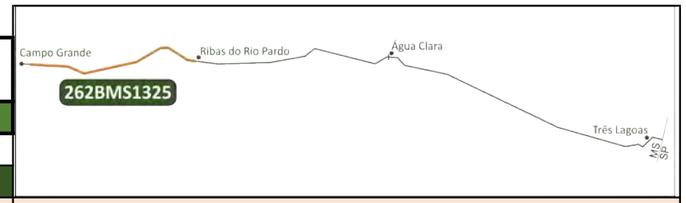

CADASTRO GERAL DO SISTEMA RODOVIÁRIO

SINALIZAÇÃO VERTICAL - DECRESCENTE

SRE 262BMS1325 - KM 324,8 a KM 239,4

Número da Placa	Código	km	Tipo		Condição			Dimensão			Coordenadas		Fotografia Georreferenciada
			Sinal	Identificação	Boa	Ruim	Péssima	H=	L=	Área	Latitude	Longitude	
40	R-19	319,581	Regulamentação	Velocidade máxima permitida: 60 km/h	X			0,50	Ø50	0,78	-20,47029202	-54,47328898	
41		319,509	Indicação	Autódromo ACESSO	X			0,80	0,90	0,72	-20,47031847	-54,47260516	
42		319,069	Indicação	ATENÇÃO Entrada e Saída de Veículos a 500m	X			0,70	0,90	0,63	-20,47048022	-54,46838062	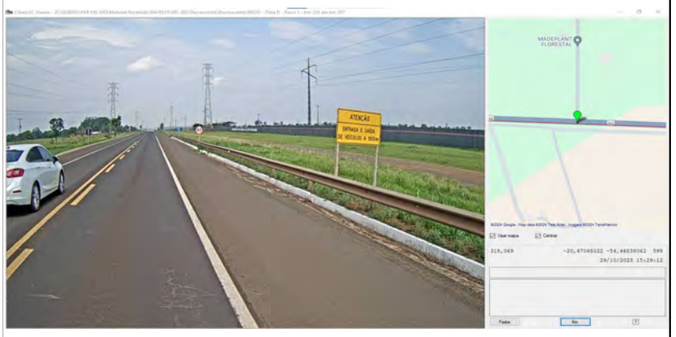

BR-262 - MATO GROSSO DO SUL **PMI Nº 01/2023**

PLANTA CHAVE

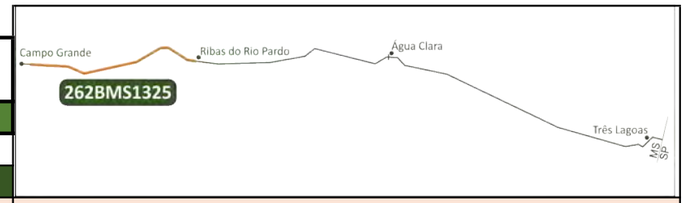

CADASTRO GERAL DO SISTEMA RODOVIÁRIO

SINALIZAÇÃO VERTICAL - DECRESCENTE

SRE 262BMS1325 - KM 324,8 a KM 239,4

Número da Placa	Código	km	Tipo		Condição			Dimensão			Coordenadas		Fotografia Georreferenciada
			Sinal	Identificação	Boa	Ruim	Péssima	H=	L=	Área	Latitude	Longitude	
43	R-19	319,031	Regulamentação	Velocidade máxima permitida: 80 km/h	X			0,50	Ø50	0,78	-20,47049044	-54,46802669	
44		318,998	Indicação	Km 319	X			0,85	0,50	0,43	-20,47050062	-54,46771459	
45	R-7	318,606	Regulamentação	Proibido ultrapassar	X			0,50	Ø50	0,78	-20,47064643	-54,46395348	

BR-262 - MATO GROSSO DO SUL **PMI Nº 01/2023**

PLANTA CHAVE

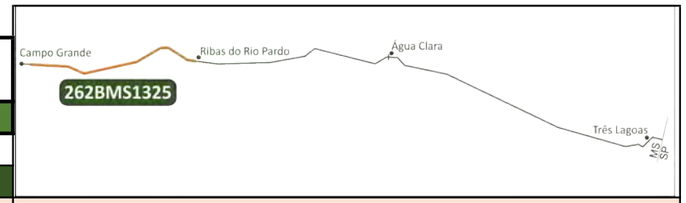

CADASTRO GERAL DO SISTEMA RODOVIÁRIO

SINALIZAÇÃO VERTICAL - DECRESCENTE

SRE 262BMS1325 - KM 324,8 a KM 239,4

Número da Placa	Código	km	Tipo		Condição			Dimensão			Coordenadas		Fotografia Georreferenciada
			Sinal	Identificação	Boa	Ruim	Péssima	H=	L=	Área	Latitude	Longitude	
46	R-19	318,284	Regulamentação	Fiscalização Eletrônica Velocidade Máxima Permitida: 100km/h pra veículos leves e 80km/h para veículos pesados	X			2,50	0,80	2,00	-20,47076403	-54,46086531	
47	R-7	317,716	Regulamentação	Proibido ultrapassar	X			0,50	Ø50	0,78	-20,47097569	-54,45543408	
48	R-19	317,470	Regulamentação	Velocidade máxima permitida: 60 km/h	X			0,50	Ø50	0,78	-20,47106478	-54,45308198	

BR-262 - MATO GROSSO DO SUL **PMI Nº 01/2023**

PLANTA CHAVE

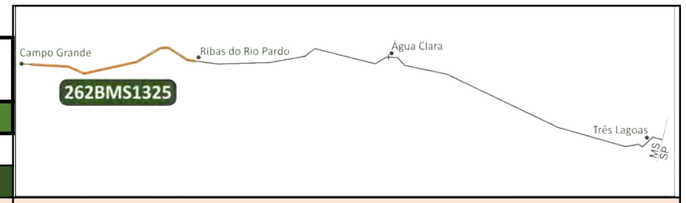

CADASTRO GERAL DO SISTEMA RODOVIÁRIO

SINALIZAÇÃO VERTICAL - DECRESCENTE

SRE 262BMS1325 - KM 324,8 a KM 239,4

Número da Placa	Código	km	Tipo		Condição			Dimensão			Coordenadas		Fotografia Georreferenciada
			Sinal	Identificação	Boa	Ruim	Péssima	H=	L=	Área	Latitude	Longitude	
49	A-7a	317,360	Advertência	Via lateral à esquerda	X			0,50	0,50	0,13	-20,47110712	-54,45201450	
50	R-2	317,240	Regulamentação	Dê a preferência	X			0,75	0,75	0,28	-20,47114980	-54,45087254	
51	R-2	317,029	Regulamentação	Dê a preferência	X			0,75	0,75	0,28	-20,47122688	-54,44885961	

BR-262 - MATO GROSSO DO SUL **PMI Nº 01/2023**

PLANTA CHAVE

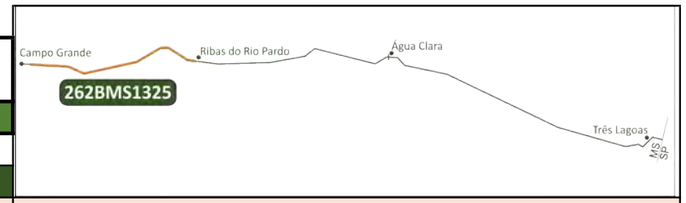

CADASTRO GERAL DO SISTEMA RODOVIÁRIO

SINALIZAÇÃO VERTICAL - DECRESCENTE

SRE 262BMS1325 - KM 324,8 a KM 239,4

Número da Placa	Código	km	Tipo		Condição			Dimensão			Coordenadas		Fotografia Georreferenciada
			Sinal	Identificação	Boa	Ruim	Péssima	H=	L=	Área	Latitude	Longitude	
52		317,001	Indicação	Km 317	X			0,85	0,50	0,43	-20,47123681	-54,44859439	
53	R-7	316,945	Regulamentação	Proibido ultrapassar	X			0,50	Ø50	0,78	-20,47125952	-54,44803913	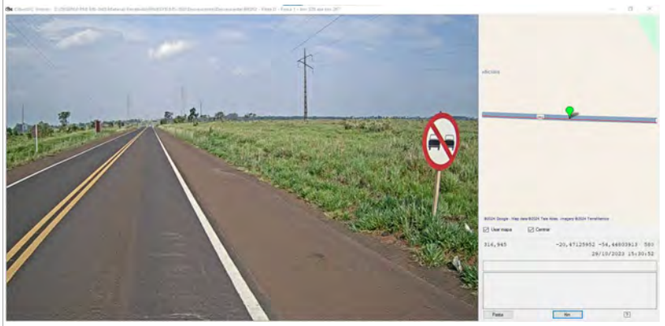
54	R-7	315,906	Regulamentação	Proibido ultrapassar	X			0,50	Ø50	0,78	-20,47164264	-54,43809999	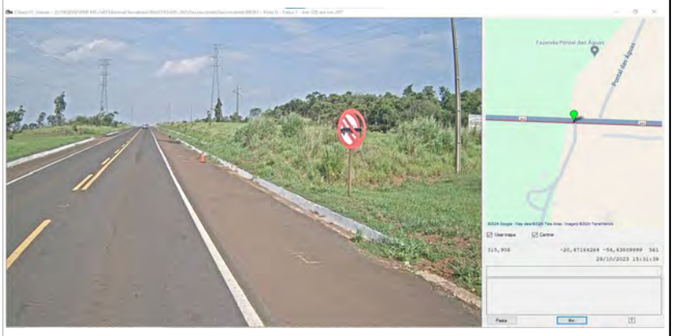

BR-262 - MATO GROSSO DO SUL **PMI Nº 01/2023**

PLANTA CHAVE

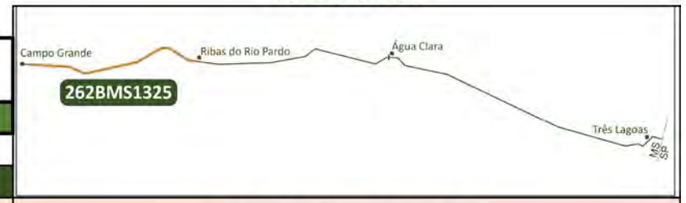

CADASTRO GERAL DO SISTEMA RODOVIÁRIO

SINALIZAÇÃO VERTICAL - DECRESCENTE

SRE 262BMS1325 - KM 324,8 a KM 239,4

Número da Placa	Código	km	Tipo		Condição			Dimensão			Coordenadas		Fotografia Georreferenciada
			Sinal	Identificação	Boa	Ruim	Péssima	H=	L=	Área	Latitude	Longitude	
55		315,007	Indicação	Km 315	X			0,85	0,50	0,43	-20,47197216	-54,42950852	
56	R-7	313,983	Regulamentação	Proibido ultrapassar	X			0,50	Ø50	0,78	-20,47234654	-54,41969952	
57		313,656	Indicação	Entrada e Saída de Veículos Longos e Lentos a 100m	X			0,80	1,00	0,80	-20,47246604	-54,41655820	

BR-262 - MATO GROSSO DO SUL **PMI Nº 01/2023**

PLANTA CHAVE

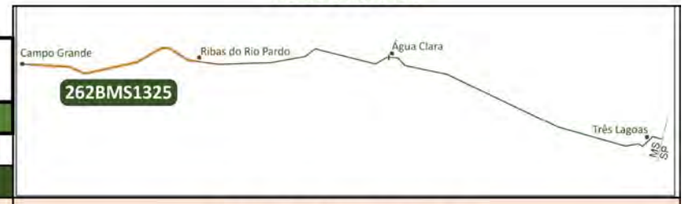

CADASTRO GERAL DO SISTEMA RODOVIÁRIO

SINALIZAÇÃO VERTICAL - DECRESCENTE

SRE 262BMS1325 - KM 324,8 a KM 239,4

Número da Placa	Código	km	Tipo		Condição			Dimensão			Coordenadas		Fotografia Georreferenciada
			Sinal	Identificação	Boa	Ruim	Péssima	H=	L=	Área	Latitude	Longitude	
58		313,204	Indicação	Km 313	X			0,85	0,50	0,43	-20,47263115	-54,41224970	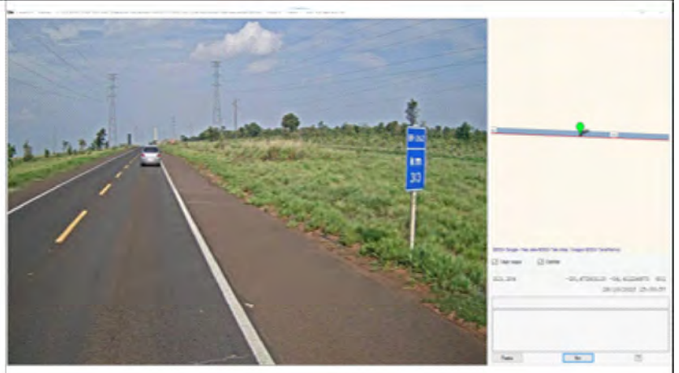
59	R-7	313,110	Regulamentação	Proibido ultrapassar	X			0,50	Ø50	0,78	-20,47266625	-54,41134704	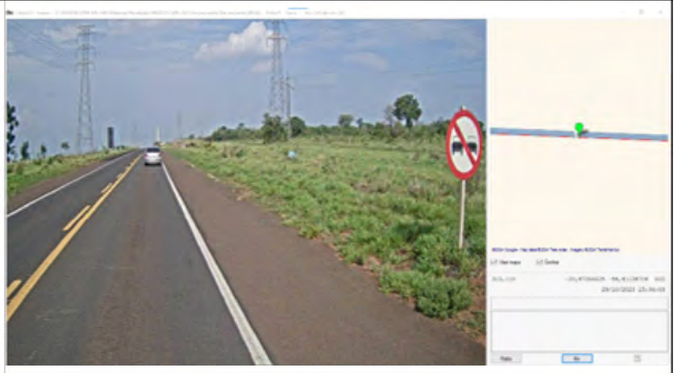
60		313,040	Indicação	ATENÇÃO Entrada e Saída de Veículos a 500m	X			0,80	1,00	0,80	-20,47269252	-54,41066943	

BR-262 - MATO GROSSO DO SUL **PMI Nº 01/2023**

PLANTA CHAVE

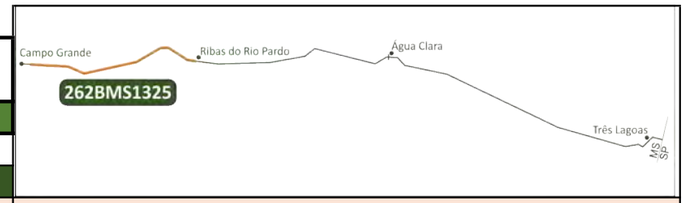

CADASTRO GERAL DO SISTEMA RODOVIÁRIO

SINALIZAÇÃO VERTICAL - DECRESCENTE

SRE 262BMS1325 - KM 324,8 a KM 239,4

Número da Placa	Código	km	Tipo		Condição			Dimensão			Coordenadas		Fotografia Georreferenciada
			Sinal	Identificação	Boa	Ruim	Péssima	H=	L=	Área	Latitude	Longitude	
61	A-7b	312,913	Advertência	Via lateral à direita	X			0,50	0,50	0,13	-20,47273836	-54,40946748	
62		312,842	Indicação	ATENÇÃO Entrada e Saída de Veículos longos e lentos a 100m	X			0,80	1,00	0,80	-20,47276591	-54,40876955	
63	R-19	312,499	Regulamentação	Fiscalização Eletrônica Velocidade Máxima Permitida: 100km/h pra veículos leves e 80km/h para veículos pesados	X			2,50	0,80	2,00	-20,47288811	-54,40549004	

BR-262 - MATO GROSSO DO SUL **PMI Nº 01/2023**

PLANTA CHAVE

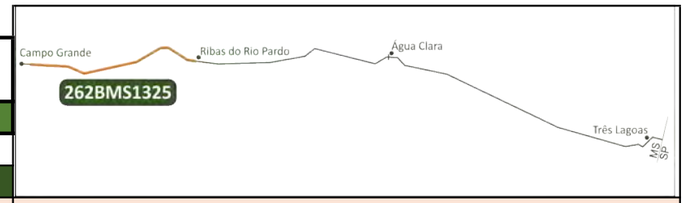

CADASTRO GERAL DO SISTEMA RODOVIÁRIO

SINALIZAÇÃO VERTICAL - DECRESCENTE

SRE 262BMS1325 - KM 324,8 a KM 239,4

Número da Placa	Código	km	Tipo		Condição			Dimensão			Coordenadas		Fotografia Georreferenciada
			Sinal	Identificação	Boa	Ruim	Péssima	H=	L=	Área	Latitude	Longitude	
64	R-7	312,461	Regulamentação	Proibido ultrapassar	X			0,50	Ø50	0,78	-20,47290188	-54,40514806	
65	R-7	311,455	Regulamentação	Proibido ultrapassar	X			0,50	Ø50	0,78	-20,47363874	-54,39555014	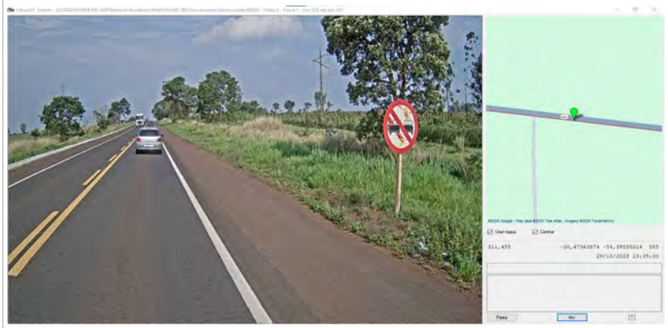
66		310,989	Indicação	Km 311	X			0,85	0,50	0,43	-20,47417930	-54,39112013	

BR-262 - MATO GROSSO DO SUL **PMI Nº 01/2023**

PLANTA CHAVE

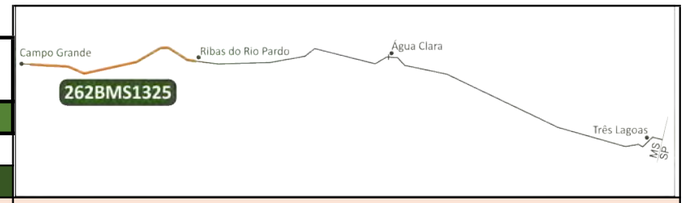

CADASTRO GERAL DO SISTEMA RODOVIÁRIO

SINALIZAÇÃO VERTICAL - DECRESCENTE

SRE 262BMS1325 - KM 324,8 a KM 239,4

Número da Placa	Código	km	Tipo		Condição			Dimensão			Coordenadas		Fotografia Georreferenciada
			Sinal	Identificação	Boa	Ruim	Péssima	H=	L=	Área	Latitude	Longitude	
67	R-7	310,318	Regulamentação	Proibido ultrapassar	X			0,50	Ø50	0,78	-20,47495787	-54,38475672	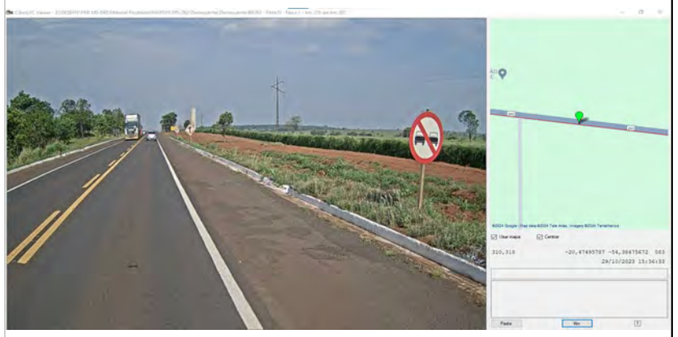
68	A-8	310,274	Advertência	Interseção em “T”	X			0,50	0,50	0,13	-20,47501057	-54,38433044	
69	R-19	310,246	Regulamentação	Velocidade máxima permitida: 60 km/h	X			0,50	Ø50	0,78	-20,47504144	-54,38406693	

BR-262 - MATO GROSSO DO SUL **PMI Nº 01/2023**

PLANTA CHAVE

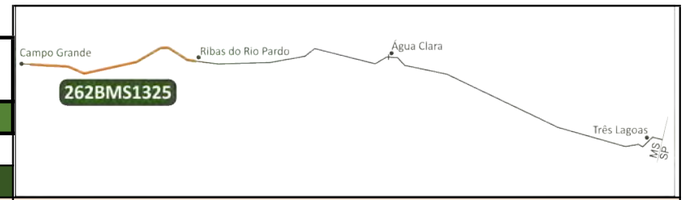

CADASTRO GERAL DO SISTEMA RODOVIÁRIO

SINALIZAÇÃO VERTICAL - DECRESCENTE

SRE 262BMS1325 - KM 324,8 a KM 239,4

Número da Placa	Código	km	Tipo		Condição			Dimensão			Coordenadas		Fotografia Georreferenciada
			Sinal	Identificação	Boa	Ruim	Péssima	H=	L=	Área	Latitude	Longitude	
70		310,213	Advertência	ATENÇÃO Tráfego de Veículos Longos nos próximos 307km	X			0,70	0,80	0,56	-20,47508114	-54,38374379	
71		309,687	Educativa	Respeite a Vida Silvestre	X			0,70	0,80	0,56	-20,47569132	-54,37875491	
72	A-35	309,455	Educativa	Risco de Acidentes Travessia de Animais de Grande Porte	X			0,80	1,20	0,96	-20,47596072	-54,37654307	

BR-262 - MATO GROSSO DO SUL **PMI Nº 01/2023**

PLANTA CHAVE

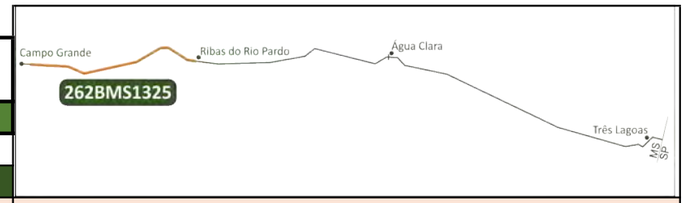

CADASTRO GERAL DO SISTEMA RODOVIÁRIO

SINALIZAÇÃO VERTICAL - DECRESCENTE

SRE 262BMS1325 - KM 324,8 a KM 239,4

Número da Placa	Código	km	Tipo		Condição			Dimensão			Coordenadas		Fotografia Georreferenciada
			Sinal	Identificação	Boa	Ruim	Péssima	H=	L=	Área	Latitude	Longitude	
73	R-7	308,831	Regulamentação	Proibido ultrapassar	X			0,50	Ø50	0,78	-20,47668178	-54,37062987	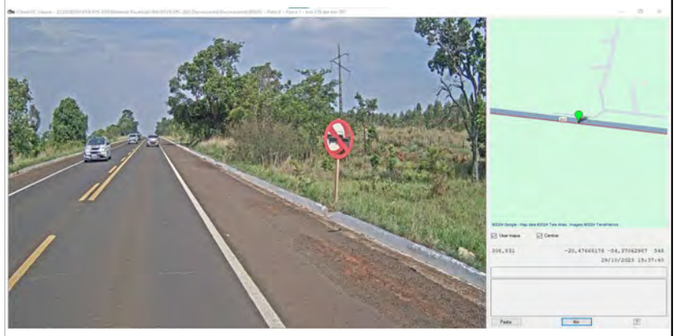
74	A-32a	308,215	Advertência	Trânsito de pedestres	X			0,50	0,50	0,13	-20,47740042	-54,36478212	
75		308,182	Advertência	ATENÇÃO Tráfego de Veículos Longos	X			0,80	1,00	0,80	-20,47743993	-54,36445158	

BR-262 - MATO GROSSO DO SUL **PMI Nº 01/2023**

PLANTA CHAVE

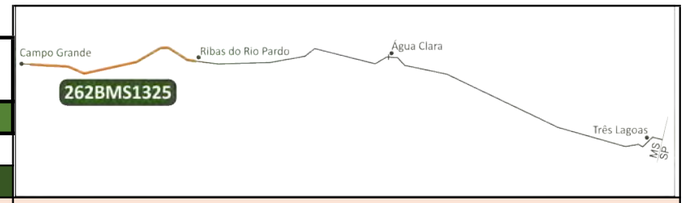

CADASTRO GERAL DO SISTEMA RODOVIÁRIO

SINALIZAÇÃO VERTICAL - DECRESCENTE

SRE 262BMS1325 - KM 324,8 a KM 239,4

Número da Placa	Código	km	Tipo		Condição			Dimensão			Coordenadas		Fotografia Georreferenciada
			Sinal	Identificação	Boa	Ruim	Péssima	H=	L=	Área	Latitude	Longitude	
76	R-19	308,044	Regulamentação	Fiscalização Eletrônica Velocidade Máxima Permitida: 100km/h pra veículos leves e 80km/h para veículos pesados	X			2,50	0,80	2,00	-20,47759549	-54,36315490	
77	A-34	307,902	Advertência	Crianças	X			0,50	0,50	0,13	-20,47776440	-54,36179034	
78	R-19	307,716	Regulamentação	Velocidade máxima permitida: 60 km/h	X			0,50	Ø50	0,78	-20,47797933	-54,36004081	

BR-262 - MATO GROSSO DO SUL **PMI Nº 01/2023**

PLANTA CHAVE

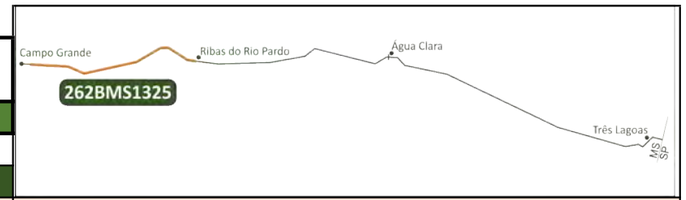

CADASTRO GERAL DO SISTEMA RODOVIÁRIO

SINALIZAÇÃO VERTICAL - DECRESCENTE

SRE 262BMS1325 - KM 324,8 a KM 239,4

Número da Placa	Código	km	Tipo		Condição			Dimensão			Coordenadas		Fotografia Georreferenciada
			Sinal	Identificação	Boa	Ruim	Péssima	H=	L=	Área	Latitude	Longitude	
79	A-32a	307,308	Advertência	Trânsito de pedestres	X			0,50	0,50	0,13	-20,47845390	-54,35615859	
80	A-34	307,011	Advertência	Crianças	X			0,50	0,50	0,13	-20,47879714	-54,35333382	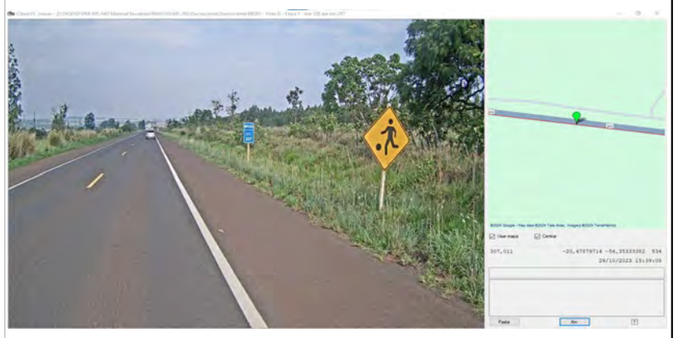
81		307,000	Indicação	Km 307	X			0,85	0,50	0,43	-20,47880979	-54,35323153	

BR-262 - MATO GROSSO DO SUL **PMI Nº 01/2023**

PLANTA CHAVE

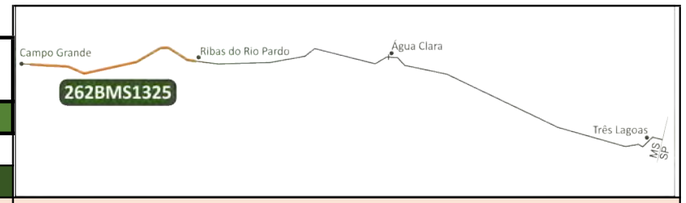

CADASTRO GERAL DO SISTEMA RODOVIÁRIO

SINALIZAÇÃO VERTICAL - DECRESCENTE

SRE 262BMS1325 - KM 324,8 a KM 239,4

Número da Placa	Código	km	Tipo		Condição			Dimensão			Coordenadas		Fotografia Georreferenciada
			Sinal	Identificação	Boa	Ruim	Péssima	H=	L=	Área	Latitude	Longitude	
82	R-19	306,711	Regulamentação	Velocidade máxima permitida: 60 km/h	X			0,50	Ø50	0,78	-20,47914540	-54,35048623	
83		306,694	Educativa	Não jogue Lixo na rodovia	X			0,80	0,90	0,72	-20,47916643	-54,35030669	
84	A-32a	306,425	Advertência	Trânsito de pedestres	X			0,50	0,50	0,13	-20,47947855	-54,34775855	

BR-262 - MATO GROSSO DO SUL **PMI Nº 01/2023**

PLANTA CHAVE

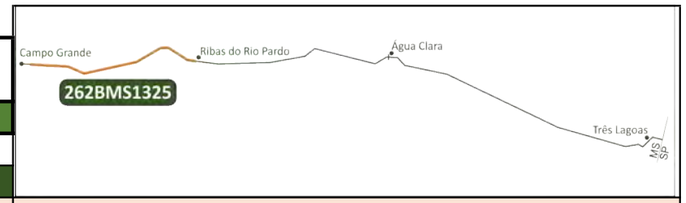

CADASTRO GERAL DO SISTEMA RODOVIÁRIO

SINALIZAÇÃO VERTICAL - DECRESCENTE

SRE 262BMS1325 - KM 324,8 a KM 239,4

Número da Placa	Código	km	Tipo		Condição			Dimensão			Coordenadas		Fotografia Georreferenciada
			Sinal	Identificação	Boa	Ruim	Péssima	H=	L=	Área	Latitude	Longitude	
85	A-34	306,130	Advertência	Crianças	X			0,50	0,50	0,13	-20,47981792	-54,34496813	
86	R-7	305,888	Regulamentação	Proibido ultrapassar	X			0,50	Ø50	0,78	-20,48010333	-54,34264802	
87	A-2b	305,850	Advertência	Curva à direita	X			0,50	0,50	0,13	-20,48014389	-54,34231201	

BR-262 - MATO GROSSO DO SUL **PMI Nº 01/2023**

PLANTA CHAVE

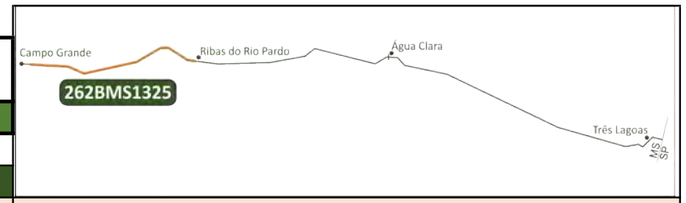

CADASTRO GERAL DO SISTEMA RODOVIÁRIO

SINALIZAÇÃO VERTICAL - DECRESCENTE

SRE 262BMS1325 - KM 324,8 a KM 239,4

Número da Placa	Código	km	Tipo		Condição			Dimensão			Coordenadas		Fotografia Georreferenciada
			Sinal	Identificação	Boa	Ruim	Péssima	H=	L=	Área	Latitude	Longitude	
88		305,706	Indicação	ATENÇÃO Tráfego de Veículos longos e lentos a 300m		X		1,00	1,10	1,10	-20,48031163	-54,34092140	
89	A-32a	305,549	Advertência	Trânsito de pedestres	X			0,50	0,50	0,13	-20,48057542	-54,33946079	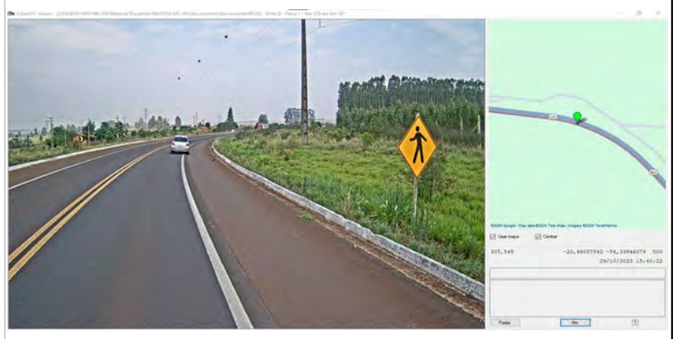
90	A-34	305,257	Advertência	Crianças	X			0,50	0,50	0,13	-20,48216352	-54,33725453	

BR-262 - MATO GROSSO DO SUL **PMI Nº 01/2023**

PLANTA CHAVE

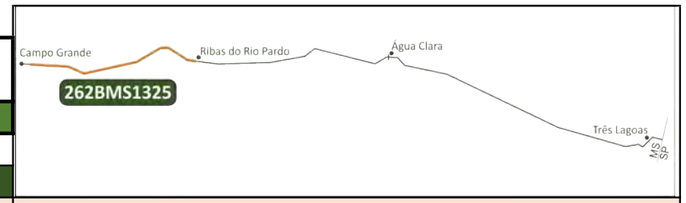

CADASTRO GERAL DO SISTEMA RODOVIÁRIO

SINALIZAÇÃO VERTICAL - DECRESCENTE

SRE 262BMS1325 - KM 324,8 a KM 239,4

Número da Placa	Código	km	Tipo		Condição			Dimensão			Coordenadas		Fotografia Georreferenciada
			Sinal	Identificação	Boa	Ruim	Péssima	H=	L=	Área	Latitude	Longitude	
91	A-39	305,213	Advertência	Passagem de nível sem barreira a 500m	X			0,80	0,60	0,24	-20,48246022	-54,33699170	
92	R-19	305,098	Regulamentação	Velocidade máxima permitida: 60 km/h	X			0,50	Ø50	0,78	-20,48325999	-54,33628979	
93		305,002	Indicação	Km 305	X			0,85	0,50	0,43	-20,48392977	-54,33570147	

BR-262 - MATO GROSSO DO SUL **PMI Nº 01/2023**

PLANTA CHAVE

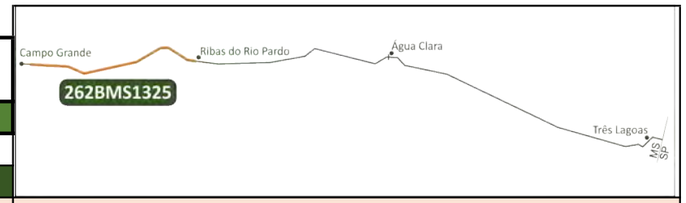

CADASTRO GERAL DO SISTEMA RODOVIÁRIO

SINALIZAÇÃO VERTICAL - DECRESCENTE

SRE 262BMS1325 - KM 324,8 a KM 239,4

Número da Placa	Código	km	Tipo		Condição			Dimensão			Coordenadas		Fotografia Georreferenciada
			Sinal	Identificação	Boa	Ruim	Péssima	H=	L=	Área	Latitude	Longitude	
94	R-19	304,917	Regulamentação	Velocidade máxima permitida: 40 km/h	X			0,50	Ø50	0,78	-20,48452097	-54,33517904	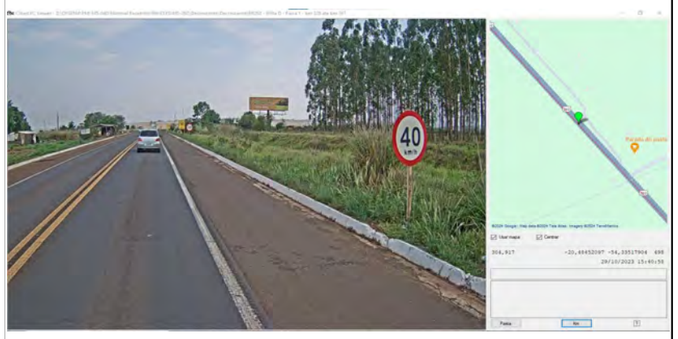
95	R-19	304,864	Regulamentação	Velocidade máxima permitida: 30 km/h	X			0,50	Ø50	0,78	-20,48489049	-54,33485326	
96	A-39	304,848	Advertência	Passagem de nível sem barreira a 100m	X			0,80	0,60	0,24	-20,48499774	-54,33475797	

BR-262 - MATO GROSSO DO SUL **PMI Nº 01/2023**

PLANTA CHAVE

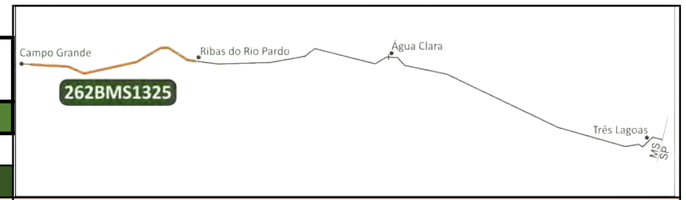

CADASTRO GERAL DO SISTEMA RODOVIÁRIO

SINALIZAÇÃO VERTICAL - DECRESCENTE

SRE 262BMS1325 - KM 324,8 a KM 239,4

Número da Placa	Código	km	Tipo		Condição			Dimensão			Coordenadas		Fotografia Georreferenciada
			Sinal	Identificação	Boa	Ruim	Péssima	H=	L=	Área	Latitude	Longitude	
97	A-18	304,775	Advertência	Saliência ou lombada	X			0,80	0,60	0,24	-20,48551195	-54,33430183	
98	A-18	304,631	Advertência	Saliência ou lombada	X			0,90	0,60	0,27	-20,48651005	-54,33341565	
99	A-17	304,483	Advertência	Pista irregular	X			0,50	0,50	0,13	-20,48752046	-54,33252321	

BR-262 - MATO GROSSO DO SUL **PMI Nº 01/2023**

PLANTA CHAVE

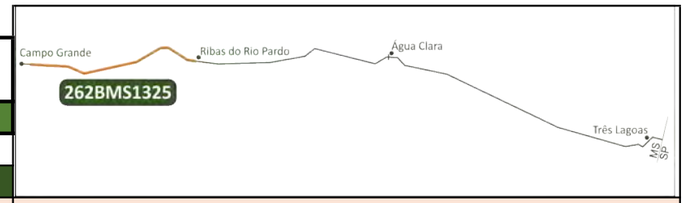

CADASTRO GERAL DO SISTEMA RODOVIÁRIO

SINALIZAÇÃO VERTICAL - DECRESCENTE

SRE 262BMS1325 - KM 324,8 a KM 239,4

Número da Placa	Código	km	Tipo		Condição			Dimensão			Coordenadas		Fotografia Georreferenciada
			Sinal	Identificação	Boa	Ruim	Péssima	H=	L=	Área	Latitude	Longitude	
100	R-19	304,381	Regulamentação	Fiscalização Eletrônica Velocidade Máxima Permitida: 100km/h pra veículos leves e 80km/h para veículos pesados	X			2,50	0,80	2,00	-20,48822654	-54,33189696	
101	R-7	304,220	Regulamentação	Proibido ultrapassar			X	0,50	Ø50	0,78	-20,48935104	-54,33090137	
102	A-2a	303,838	Advertência	Curva esquerda	X			0,50	0,50	0,13	-20,49199105	-54,32856068	

BR-262 - MATO GROSSO DO SUL **PMI Nº 01/2023**

PLANTA CHAVE

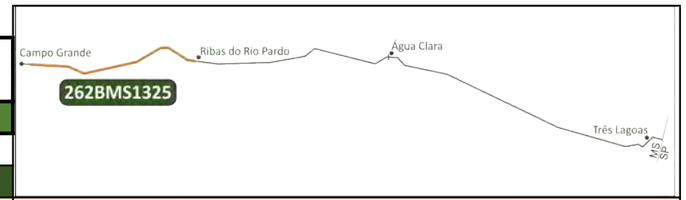

CADASTRO GERAL DO SISTEMA RODOVIÁRIO

SINALIZAÇÃO VERTICAL - DECRESCENTE

SRE 262BMS1325 - KM 324,8 a KM 239,4

Número da Placa	Código	km	Tipo		Condição			Dimensão			Coordenadas		Fotografia Georreferenciada
			Sinal	Identificação	Boa	Ruim	Péssima	H=	L=	Área	Latitude	Longitude	
103		303,203	Indicação	Km 303	X			0,85	0,50	0,43	-20,49548531	-54,32383236	
104	R-7	301,737	Regulamentação	Proibido ultrapassar	X			0,50	Ø50	0,78	-20,49481718	-54,31007328	
105	A-2b	301,581	Advertência	Curva à direita	X			0,50	0,50	0,13	-20,49453471	-54,30861143	

BR-262 - MATO GROSSO DO SUL **PMI Nº 01/2023**

PLANTA CHAVE

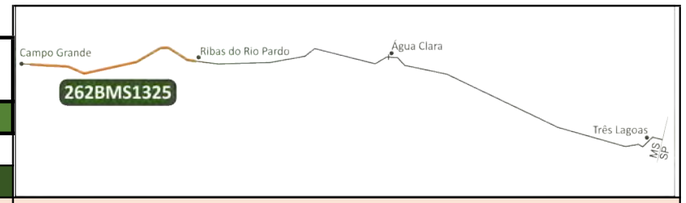

CADASTRO GERAL DO SISTEMA RODOVIÁRIO

SINALIZAÇÃO VERTICAL - DECRESCENTE

SRE 262BMS1325 - KM 324,8 a KM 239,4

Número da Placa	Código	km	Tipo		Condição			Dimensão			Coordenadas		Fotografia Georreferenciada
			Sinal	Identificação	Boa	Ruim	Péssima	H=	L=	Área	Latitude	Longitude	
106		301,001	Indicação	Km 301	X			0,85	0,50	0,43	-20,49503759	-54,30321468	
107	R-7	300,540	Regulamentação	Proibido ultrapassar	X			0,50	Ø50	0,78	-20,49704124	-54,29933471	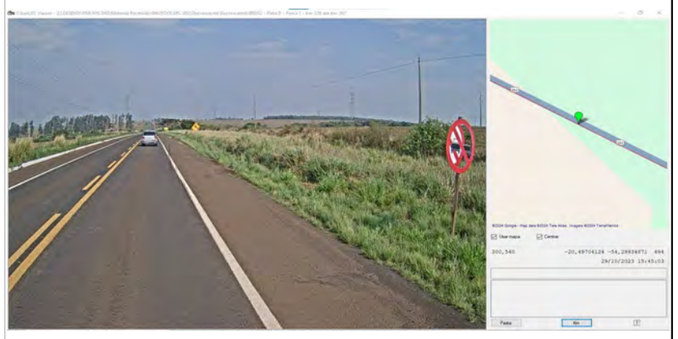
108	A-36	300,484	Advertência	Animais Selvagens	X			0,50	0,50	0,13	-20,49728361	-54,29888033	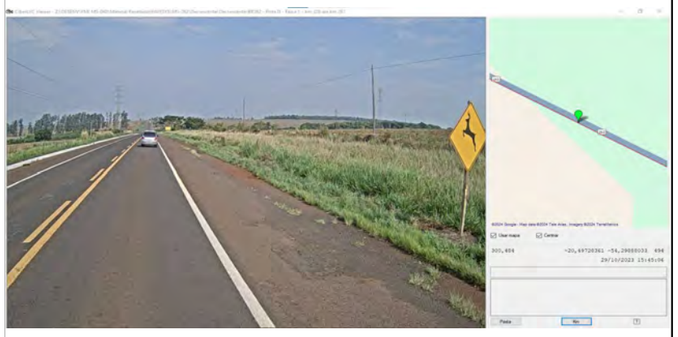

BR-262 - MATO GROSSO DO SUL **PMI Nº 01/2023**

PLANTA CHAVE

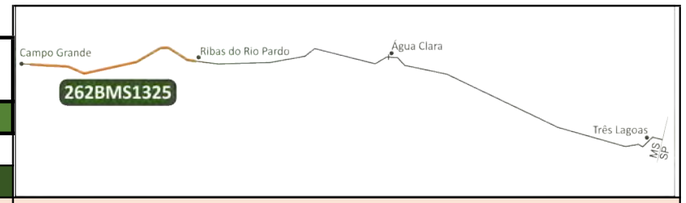

CADASTRO GERAL DO SISTEMA RODOVIÁRIO

SINALIZAÇÃO VERTICAL - DECRESCENTE

SRE 262BMS1325 - KM 324,8 a KM 239,4

Número da Placa	Código	km	Tipo		Condição			Dimensão			Coordenadas		Fotografia Georreferenciada
			Sinal	Identificação	Boa	Ruim	Péssima	H=	L=	Área	Latitude	Longitude	
109		300,351	Advertência	ATENÇÃO Tráfego de Veículos Longos nos próximos 297km	X			0,80	1,00	0,80	-20,49786028	-54,29776577	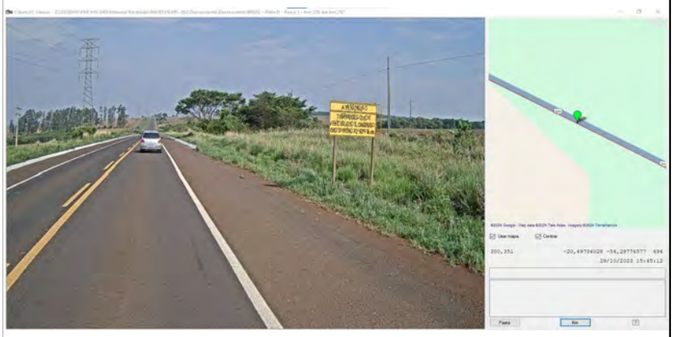
110		299,193	Indicação	Km 299	X			0,85	0,50	0,43	-20,50288849	-54,28804056	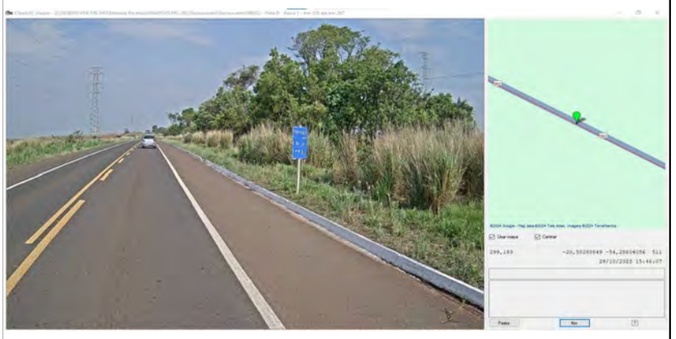
111	R-7	298,600	Regulamentação	Proibido ultrapassar	X			0,50	Ø50	0,78	-20,50546970	-54,28305734	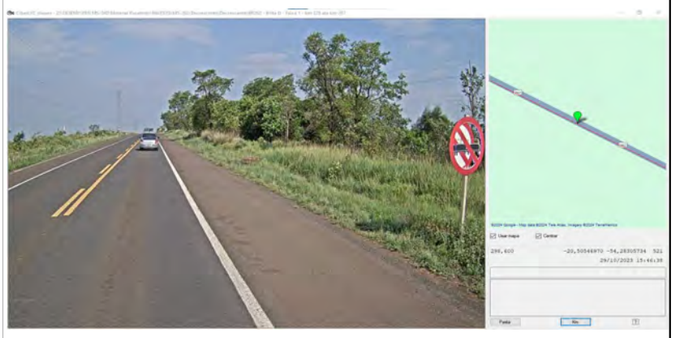

BR-262 - MATO GROSSO DO SUL **PMI Nº 01/2023**

PLANTA CHAVE

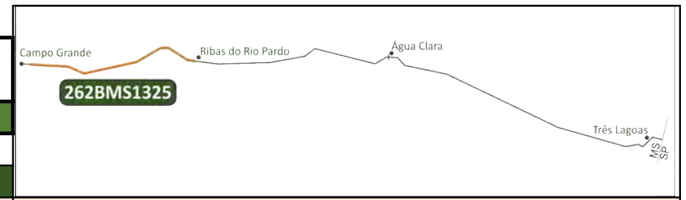

CADASTRO GERAL DO SISTEMA RODOVIÁRIO

SINALIZAÇÃO VERTICAL - DECRESCENTE

SRE 262BMS1325 - KM 324,8 a KM 239,4

Número da Placa	Código	km	Tipo		Condição			Dimensão			Coordenadas		Fotografia Georreferenciada
			Sinal	Identificação	Boa	Ruim	Péssima	H=	L=	Área	Latitude	Longitude	
112	A-2a	298,373	Advertência	Curva esquerda	X			0,50	0,50	0,13	-20,50645596	-54,28115235	
113	R-19	297,458	Regulamentação	Fiscalização Eletrônica Velocidade Máxima Permitida: 100km/h pra veículos leves e 80km/h para veículos pesados	X			2,50	0,80	2,00	-20,50729826	-54,27276659	
114		297,387	Indicação	Três Lagoas 283km Andradina 337km São Paulo 962km	X			0,80	1,20	0,96	-20,50717404	-54,27210900	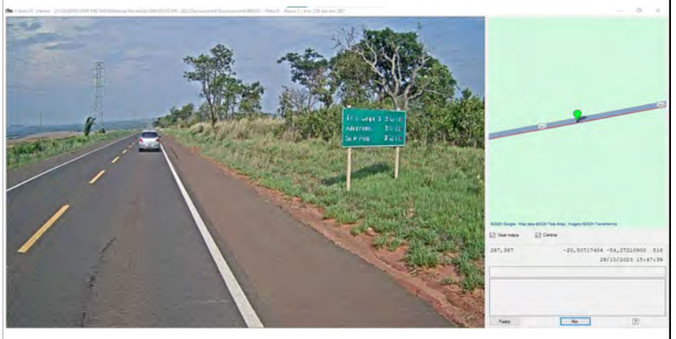

BR-262 - MATO GROSSO DO SUL **PMI Nº 01/2023**

PLANTA CHAVE

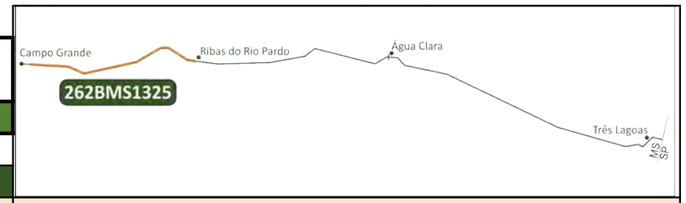

CADASTRO GERAL DO SISTEMA RODOVIÁRIO

SINALIZAÇÃO VERTICAL - DECRESCENTE

SRE 262BMS1325 - KM 324,8 a KM 239,4

Número da Placa	Código	km	Tipo		Condição			Dimensão			Coordenadas		Fotografia Georreferenciada
			Sinal	Identificação	Boa	Ruim	Péssima	H=	L=	Área	Latitude	Longitude	
115		295,475	Educativa	Respeite a Vida Silvestre	X			0,80	0,70	0,56	-20,50373318	-54,24515327	
116		295,272	Educativa	Risco de Acidentes Travessia de Animais de Grande Porte	X			0,90	1,20	1,08	-20,50336663	-54,25223536	
117	R-7	395,217	Regulamentação	Proibido ultrapassar	X			0,50	Ø50	0,78	-20,50326644	-54,25172036	

BR-262 - MATO GROSSO DO SUL **PMI Nº 01/2023**

PLANTA CHAVE

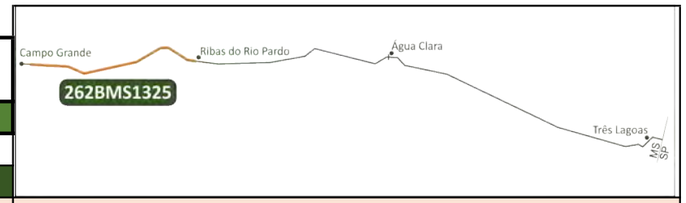

CADASTRO GERAL DO SISTEMA RODOVIÁRIO

SINALIZAÇÃO VERTICAL - DECRESCENTE

SRE 262BMS1325 - KM 324,8 a KM 239,4

Número da Placa	Código	km	Tipo		Condição			Dimensão			Coordenadas		Fotografia Georreferenciada
			Sinal	Identificação	Boa	Ruim	Péssima	H=	L=	Área	Latitude	Longitude	
118		295,184	Advertência	ATENÇÃO Tráfego de Veículos Longos nos próximos 290km		X		1,00	1,20	1,20	-20,50320848	-54,25142053	
119	A-22	295,116	Advertência	Ponte estreita	X			0,50	0,50	0,13	-20,50308601	-54,25077954	
120		295,071	Indicação	Coórrego Guariroba Extensão 30m	X			0,90	1,00	0,90	-20,50300571	-54,25035411	

BR-262 - MATO GROSSO DO SUL **PMI Nº 01/2023**

PLANTA CHAVE

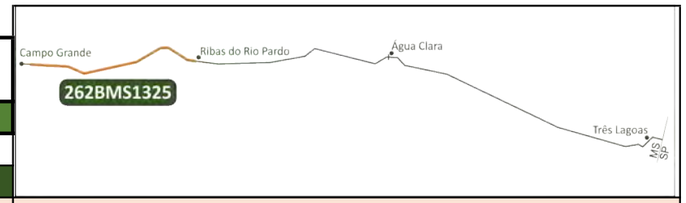

CADASTRO GERAL DO SISTEMA RODOVIÁRIO

SINALIZAÇÃO VERTICAL - DECRESCENTE

SRE 262BMS1325 - KM 324,8 a KM 239,4

Número da Placa	Código	km	Tipo		Condição			Dimensão			Coordenadas		Fotografia Georreferenciada
			Sinal	Identificação	Boa	Ruim	Péssima	H=	L=	Área	Latitude	Longitude	
121		295,006	Indicação	Km 295	X			0,85	0,50	0,43	-20,50288923	-54,24974528	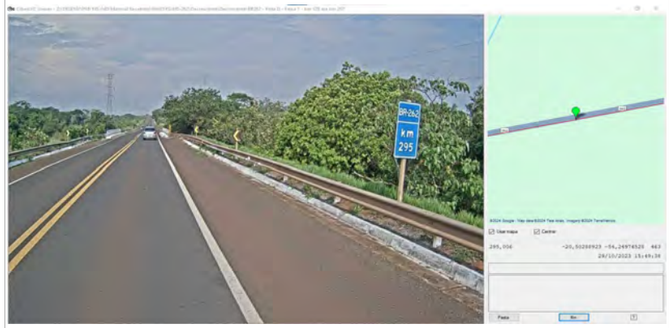
122	R-7	293,769	Regulamentação	Proibido ultrapassar	X			0,50	Ø50	0,78	-20,50066346	-54,23812341	
123		293,013	Indicação	Km 293	X			0,85	0,50	0,43	-20,49930154	-54,23103990	

BR-262 - MATO GROSSO DO SUL **PMI Nº 01/2023**

PLANTA CHAVE

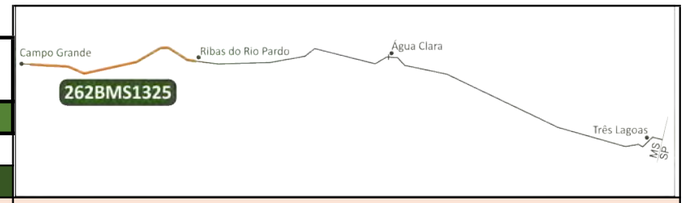

CADASTRO GERAL DO SISTEMA RODOVIÁRIO

SINALIZAÇÃO VERTICAL - DECRESCENTE

SRE 262BMS1325 - KM 324,8 a KM 239,4

Número da Placa	Código	km	Tipo		Condição			Dimensão			Coordenadas		Fotografia Georreferenciada
			Sinal	Identificação	Boa	Ruim	Péssima	H=	L=	Área	Latitude	Longitude	
124		291,012	Indicação	Km 291	X			0,85	0,80	0,68	-20,49569820	-54,21223720	
125	R-7	290,378	Regulamentação	Proibido ultrapassar	X			0,50	Ø50	0,78	-20,49455848	-54,20628817	
126		289,235	Indicação	Km 289	X			0,85	0,80	0,68	-20,49165599	-54,19584332	

BR-262 - MATO GROSSO DO SUL **PMI Nº 01/2023**

PLANTA CHAVE

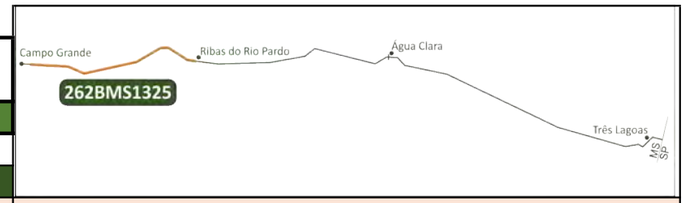

CADASTRO GERAL DO SISTEMA RODOVIÁRIO

SINALIZAÇÃO VERTICAL - DECRESCENTE

SRE 262BMS1325 - KM 324,8 a KM 239,4

Número da Placa	Código	km	Tipo		Condição			Dimensão			Coordenadas		Fotografia Georreferenciada
			Sinal	Identificação	Boa	Ruim	Péssima	H=	L=	Área	Latitude	Longitude	
127	R-7	288,744	Regulamentação	Proibido ultrapassar	X			0,50	Ø50	0,78	-20,49079420	-54,19122143	
128	A-36	288,422	Advertência	Animais Selvagens	X			0,50	0,50	0,13	-20,49029211	-54,18820662	
129		288,045	Indicação	Limite de Minucípios Campo Grande Ribas do Rio Pardo	X			0,90	1,00	0,90	-20,48968071	-54,18464620	

BR-262 - MATO GROSSO DO SUL **PMI Nº 01/2023**

PLANTA CHAVE

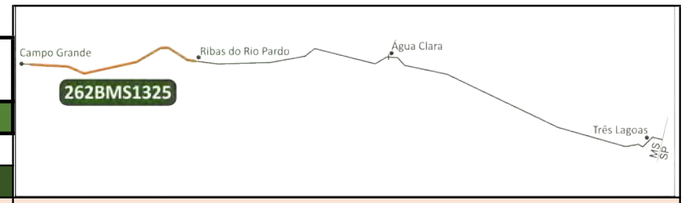

CADASTRO GERAL DO SISTEMA RODOVIÁRIO

SINALIZAÇÃO VERTICAL - DECRESCENTE

SRE 262BMS1325 - KM 324,8 a KM 239,4

Número da Placa	Código	km	Tipo		Condição			Dimensão			Coordenadas		Fotografia Georreferenciada
			Sinal	Identificação	Boa	Ruim	Péssima	H=	L=	Área	Latitude	Longitude	
130	A-22	287,983	Advertência	Ponte estreita	X			0,50	0,50	0,13	-20,48956800	-54,18404440	
131		287,962	Indicação	Córrego Água Turva Extensão 38m	X			0,90	0,90	0,81	-20,48953321	-54,18385584	
132	R-7	287,646	Regulamentação	Proibido ultrapassar	X			0,50	Ø50	0,78	-20,48898249	-54,18089023	

BR-262 - MATO GROSSO DO SUL **PMI Nº 01/2023**

PLANTA CHAVE

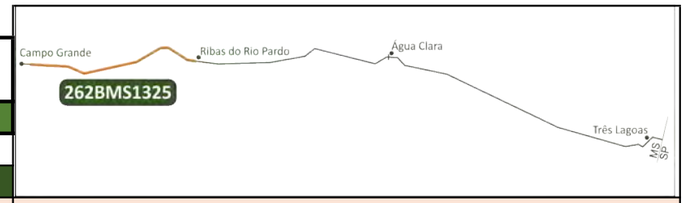

CADASTRO GERAL DO SISTEMA RODOVIÁRIO

SINALIZAÇÃO VERTICAL - DECRESCENTE

SRE 262BMS1325 - KM 324,8 a KM 239,4

Número da Placa	Código	km	Tipo		Condição			Dimensão			Coordenadas		Fotografia Georreferenciada
			Sinal	Identificação	Boa	Ruim	Péssima	H=	L=	Área	Latitude	Longitude	
133	R-19	287,205	Regulamentação	Fiscalização Eletrônica Velocidade Máxima Permitida: 100km/h pra veículos leves e 80km/h para veículos pesados	X			2,50	0,80	2,00	-20,48813306	-54,17678620	
134		287,005	Indicação	Km 287	X			0,85	0,50	0,43	-20,48774780	-54,17490656	
135	R-7	285,209	Regulamentação	Proibido ultrapassar	X			0,50	Ø50	0,78	-20,48458856	-54,15801683	

BR-262 - MATO GROSSO DO SUL **PMI Nº 01/2023**

PLANTA CHAVE

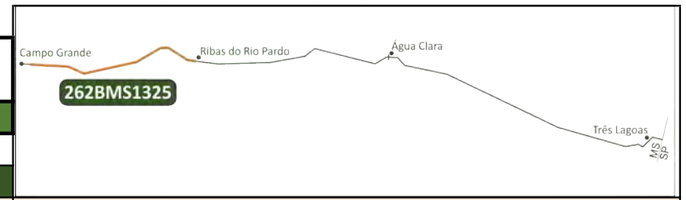

CADASTRO GERAL DO SISTEMA RODOVIÁRIO

SINALIZAÇÃO VERTICAL - DECRESCENTE

SRE 262BMS1325 - KM 324,8 a KM 239,4

Número da Placa	Código	km	Tipo		Condição			Dimensão			Coordenadas		Fotografia Georreferenciada
			Sinal	Identificação	Boa	Ruim	Péssima	H=	L=	Área	Latitude	Longitude	
136		285,017	Indicação	Km 285	X			0,85	0,50	0,43	-20,48425767	-54,15621861	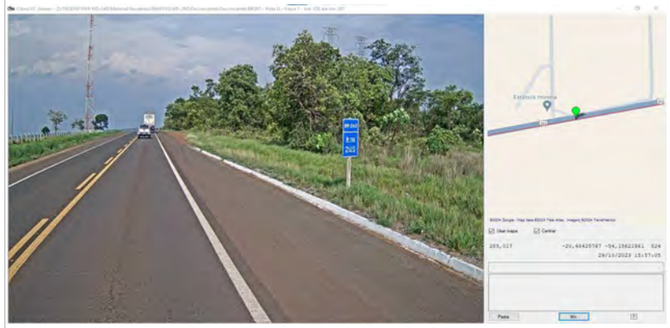
137		284,300	Indicação	ATENÇÃO Entrada e Saída de Veículos longos e lentos a 100m		X		0,90	1,10	0,99	-20,48298072	-54,14950364	
138		283,632	Indicação	ATENÇÃO Entrada e Saída de Veículos longos e lentos a 300m		X		0,90	1,10	0,99	-20,48177465	-54,14320734	

BR-262 - MATO GROSSO DO SUL **PMI Nº 01/2023**

PLANTA CHAVE

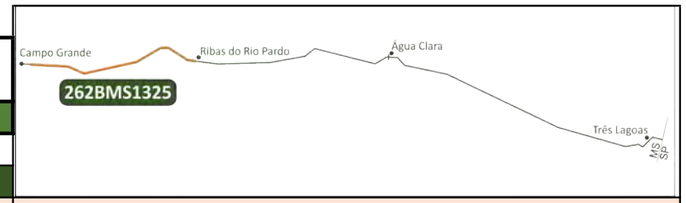

CADASTRO GERAL DO SISTEMA RODOVIÁRIO

SINALIZAÇÃO VERTICAL - DECRESCENTE

SRE 262BMS1325 - KM 324,8 a KM 239,4

Número da Placa	Código	km	Tipo		Condição			Dimensão			Coordenadas		Fotografia Georreferenciada
			Sinal	Identificação	Boa	Ruim	Péssima	H=	L=	Área	Latitude	Longitude	
139	R-7	283,497	Regulamentação	Proibido ultrapassar	X			0,50	Ø50	0,78	-20,48153138	-54,14193893	
140		283,432	Indicação	ATENÇÃO Entrada e Saída de Veículos longos e lentos a 100m		X		0,90	1,10	0,99	-20,48141262	-54,14132610	
141	R-19	282,787	Regulamentação	Fiscalização Eletrônica Velocidade Máxima Permitida: 100km/h pra veículos leves e 80km/h para veículos pesados		X		2,50	0,80	2,00	-20,48025711	-54,13527914	

BR-262 - MATO GROSSO DO SUL **PMI Nº 01/2023**

PLANTA CHAVE

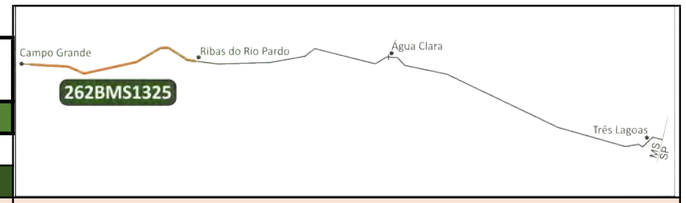

CADASTRO GERAL DO SISTEMA RODOVIÁRIO

SINALIZAÇÃO VERTICAL - DECRESCENTE

SRE 262BMS1325 - KM 324,8 a KM 239,4

Número da Placa	Código	km	Tipo		Condição			Dimensão			Coordenadas		Fotografia Georreferenciada
			Sinal	Identificação	Boa	Ruim	Péssima	H=	L=	Área	Latitude	Longitude	
142	A-36	282,608	Advertência	Animais Selvagens	X			0,50	0,50	0,13	-20,47993504	-54,13360046	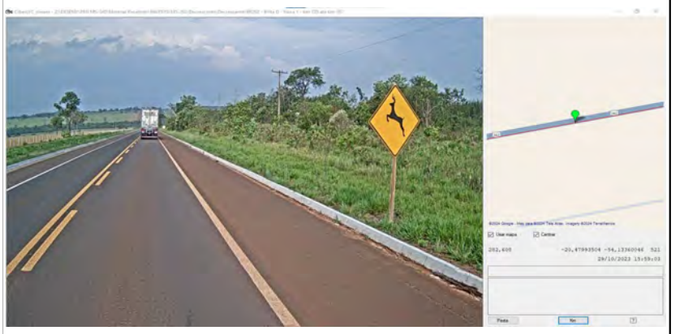
143		282,452	Educativa	Respeite a Vida Silvestre	X			0,80	0,60	0,48	-20,47965748	-54,13213091	
144		282,267	Educativa	Animais na Pista Reduza a Velocidade	X			0,80	0,60	0,48	-20,47932013	-54,13038569	

BR-262 - MATO GROSSO DO SUL **PMI Nº 01/2023**

PLANTA CHAVE

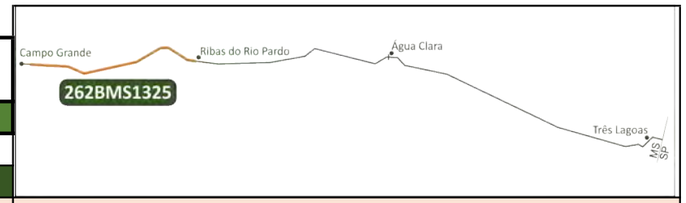

CADASTRO GERAL DO SISTEMA RODOVIÁRIO

SINALIZAÇÃO VERTICAL - DECRESCENTE

SRE 262BMS1325 - KM 324,8 a KM 239,4

Número da Placa	Código	km	Tipo		Condição			Dimensão			Coordenadas		Fotografia Georreferenciada
			Sinal	Identificação	Boa	Ruim	Péssima	H=	L=	Área	Latitude	Longitude	
145	R-7	282,172	Regulamentação	Proibido ultrapassar	X			0,50	Ø50	0,78	-20,47915234	-54,12950028	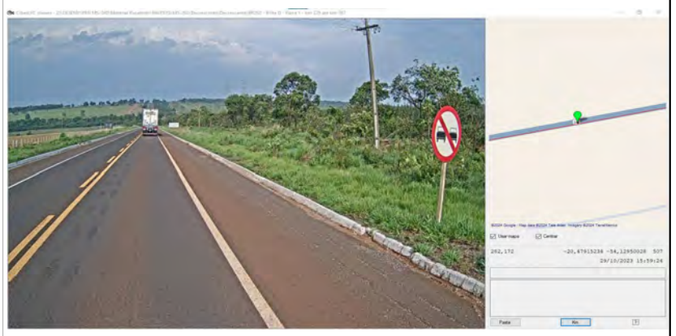
146		282,082	Educativa	Risco de Acidentes Travessia de Animais de Grande Porte	X			0,80	1,10	0,88	-20,47899144	-54,12865223	
147		281,277	Indicação	Km 281	X			0,85	0,50	0,43	-20,47754783	-54,12109615	

BR-262 - MATO GROSSO DO SUL **PMI Nº 01/2023**

PLANTA CHAVE

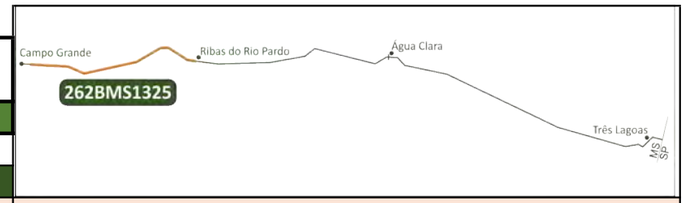

CADASTRO GERAL DO SISTEMA RODOVIÁRIO

SINALIZAÇÃO VERTICAL - DECRESCENTE

SRE 262BMS1325 - KM 324,8 a KM 239,4

Número da Placa	Código	km	Tipo		Condição			Dimensão			Coordenadas		Fotografia Georreferenciada
			Sinal	Identificação	Boa	Ruim	Péssima	H=	L=	Área	Latitude	Longitude	
148	R-7	281,107	Regulamentação	Proibido ultrapassar	X			0,50	Ø50	0,78	-20,47724532	-54,11950531	
149	R-7	279,043	Regulamentação	Proibido ultrapassar	X			0,50	Ø50	0,78	-20,47355335	-54,10013947	
150	R-19	278,872	Regulamentação	Velocidade máxima permitida: 60 km/h	X			0,50	Ø50	0,78	-20,47324698	-54,09852677	

BR-262 - MATO GROSSO DO SUL **PMI Nº 01/2023**

PLANTA CHAVE

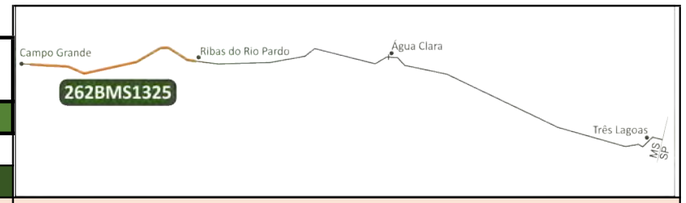

CADASTRO GERAL DO SISTEMA RODOVIÁRIO

SINALIZAÇÃO VERTICAL - DECRESCENTE

SRE 262BMS1325 - KM 324,8 a KM 239,4

Número da Placa	Código	km	Tipo		Condição			Dimensão			Coordenadas		Fotografia Georreferenciada
			Sinal	Identificação	Boa	Ruim	Péssima	H=	L=	Área	Latitude	Longitude	
151		287,614	Educativa	Para Conversão Aguarde à Direita	X			0,60	0,90	0,54	-20,47278505	-54,09611802	
152		278,341	Indicação	Ribas do Rio Pardo 38km Água Clara 133km Três Lagoas 265km	X			0,80	1,30	1,04	-20,47229477	-54,09356000	
153	R-19	277,987	Regulamentação	Fiscalização Eletrônica Velocidade Máxima Permitida: 100km/h pra veículos leves e 80km/h para veículos pesados	X			2,50	0,80	2,00	-20,47165877	-54,09022725	

BR-262 - MATO GROSSO DO SUL **PMI Nº 01/2023**

PLANTA CHAVE

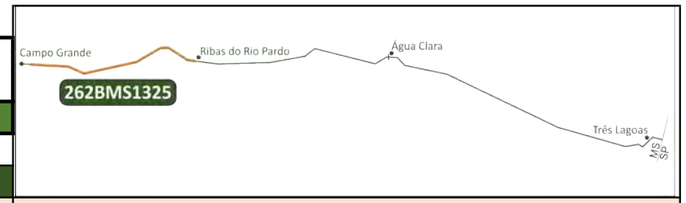

CADASTRO GERAL DO SISTEMA RODOVIÁRIO

SINALIZAÇÃO VERTICAL - DECRESCENTE

SRE 262BMS1325 - KM 324,8 a KM 239,4

Número da Placa	Código	km	Tipo		Condição			Dimensão			Coordenadas		Fotografia Georreferenciada
			Sinal	Identificação	Boa	Ruim	Péssima	H=	L=	Área	Latitude	Longitude	
154	R-7	276,694	Regulamentação	Proibido ultrapassar	X			0,50	Ø50	0,78	-20,46934165	-54,07808155	
155	A-36	275,869	Advertência	Animais Selvagens	X			0,50	0,50	0,13	-20,46786324	-54,07035706	
156		275,013	Indicação	Km 275	X			0,85	0,50	0,43	-20,46632454	-54,06232518	

BR-262 - MATO GROSSO DO SUL **PMI Nº 01/2023**

PLANTA CHAVE

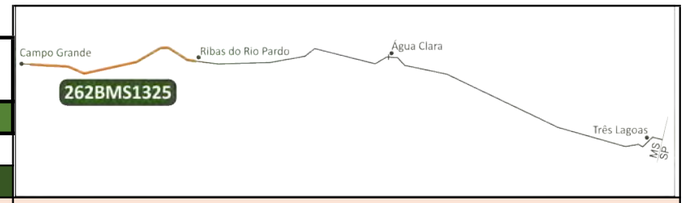

CADASTRO GERAL DO SISTEMA RODOVIÁRIO

SINALIZAÇÃO VERTICAL - DECRESCENTE

SRE 262BMS1325 - KM 324,8 a KM 239,4

Número da Placa	Código	km	Tipo		Condição			Dimensão			Coordenadas		Fotografia Georreferenciada
			Sinal	Identificação	Boa	Ruim	Péssima	H=	L=	Área	Latitude	Longitude	
157		274,912	Advertência	ATENÇÃO Tráfego de Veículos Longos nos próximos 270km		X		0,90	1,10	0,99	-20,46614079	-54,06136874	
158	R-7	274,860	Regulamentação	Proibido ultrapassar	X			0,50	Ø50	0,78	-20,46604486	-54,06087280	
159		273,638	Educativa	Respeite a Vida Boa Viagem DNIT-MS	X			1,50	1,00	1,50	-20,46385385	-54,04942155	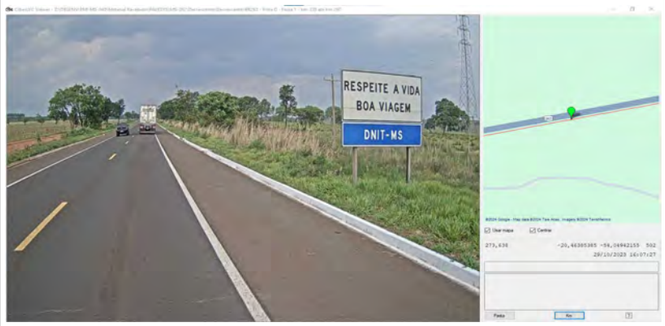

BR-262 - MATO GROSSO DO SUL **PMI Nº 01/2023**

PLANTA CHAVE

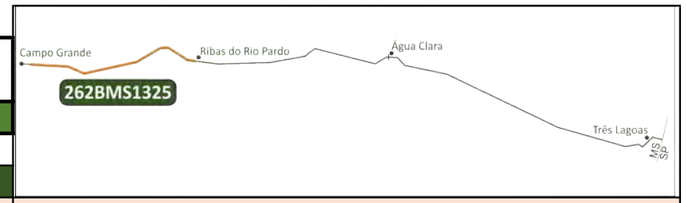

CADASTRO GERAL DO SISTEMA RODOVIÁRIO

SINALIZAÇÃO VERTICAL - DECRESCENTE

SRE 262BMS1325 - KM 324,8 a KM 239,4

Número da Placa	Código	km	Tipo		Condição			Dimensão			Coordenadas		Fotografia Georreferenciada
			Sinal	Identificação	Boa	Ruim	Péssima	H=	L=	Área	Latitude	Longitude	
160		273,007	Indicação	Km 273	X			0,85	0,50	0,43	-20,46271865	-54,04351325	
161	R-19	272,704	Regulamentação	Velocidade máxima permitida: 60 km/h	X			0,50	Ø50	0,78	-20,46217410	-54,04066709	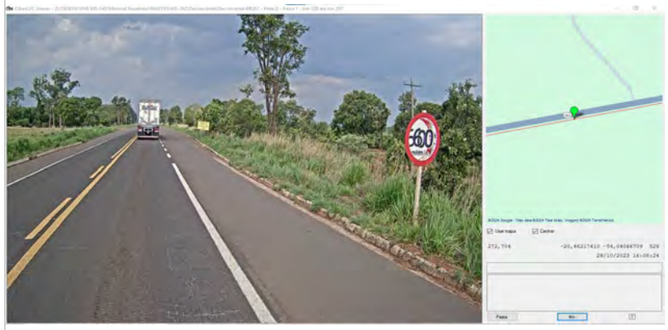
162		272,660	Indicação	Entrada e Saída de Veículos Longos a 100m	X			0,80	1,00	0,80	-20,46209567	-54,04025878	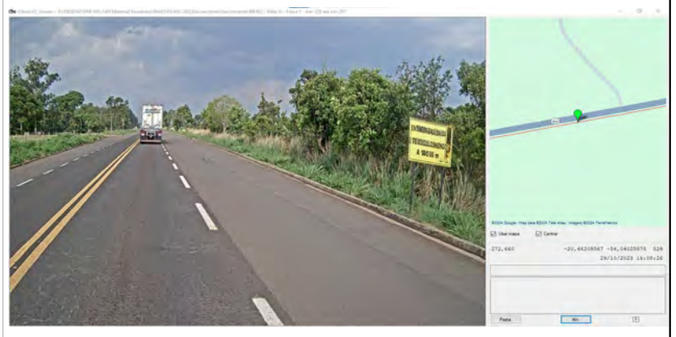

BR-262 - MATO GROSSO DO SUL **PMI Nº 01/2023**

PLANTA CHAVE

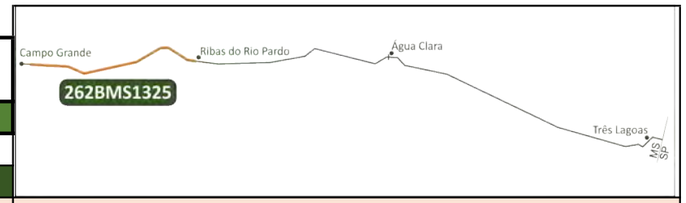

CADASTRO GERAL DO SISTEMA RODOVIÁRIO

SINALIZAÇÃO VERTICAL - DECRESCENTE

SRE 262BMS1325 - KM 324,8 a KM 239,4

Número da Placa	Código	km	Tipo		Condição			Dimensão			Coordenadas		Fotografia Georreferenciada
			Sinal	Identificação	Boa	Ruim	Péssima	H=	L=	Área	Latitude	Longitude	
163	R-19	272,247	Regulamentação	Fiscalização Eletrônica Velocidade Máxima Permitida: 100km/h pra veículos leves e 80km/h para veículos pesados	X			2,50	0,80	2,00	-20,46134845	-54,03636490	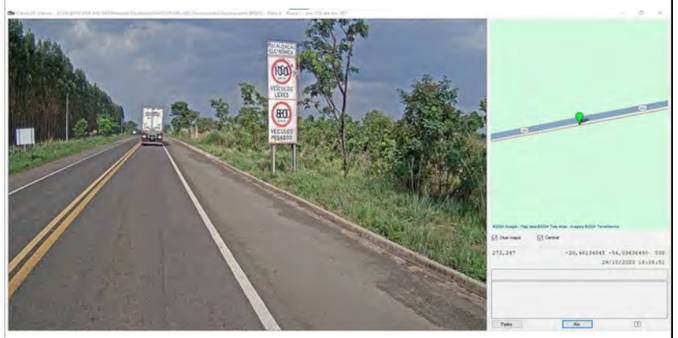
164	A-2a	271,595	Advertência	Curva esquerda	X			0,50	0,50	0,13	-20,46016987	-54,03024798	
165		271,001	Indicação	Km 271	X			0,85	0,50	0,43	-20,45792663	-54,02520581	

BR-262 - MATO GROSSO DO SUL **PMI Nº 01/2023**

PLANTA CHAVE

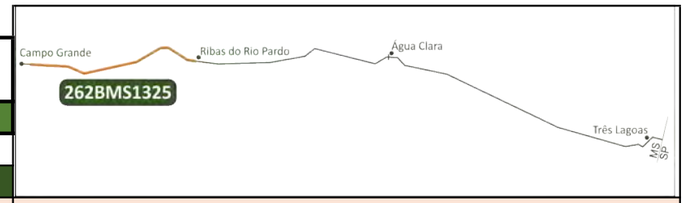

CADASTRO GERAL DO SISTEMA RODOVIÁRIO

SINALIZAÇÃO VERTICAL - DECRESCENTE

SRE 262BMS1325 - KM 324,8 a KM 239,4

Número da Placa	Código	km	Tipo		Condição			Dimensão			Coordenadas		Fotografia Georreferenciada
			Sinal	Identificação	Boa	Ruim	Péssima	H=	L=	Área	Latitude	Longitude	
166		270,151	Advertência	ATENÇÃO Tráfego de Veículos Longos nos próximos 267km	X			0,90	1,00	0,90	-20,45164628	-54,02053720	
167	R-7	270,086	Regulamentação	Proibido ultrapassar	X			0,50	Ø50	0,78	-20,45116547	-54,02019165	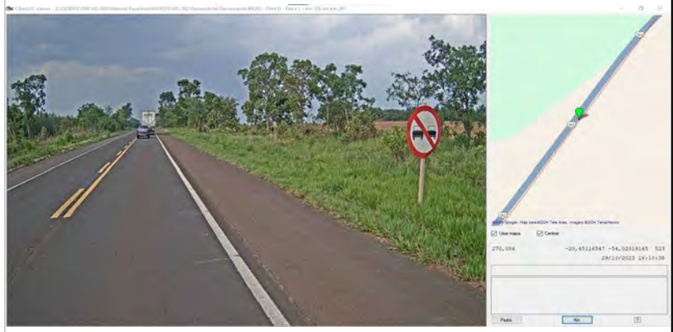
168	A-2b	269,660	Advertência	Curva à direita	X			0,50	0,50	0,13	-20,44797698	-54,01789496	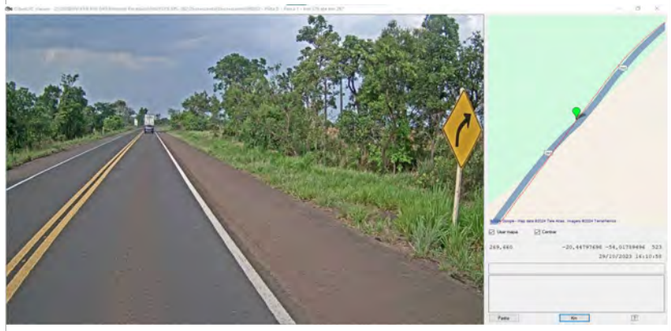

BR-262 - MATO GROSSO DO SUL **PMI Nº 01/2023**

PLANTA CHAVE

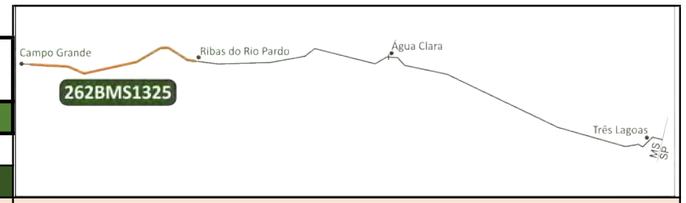

CADASTRO GERAL DO SISTEMA RODOVIÁRIO

SINALIZAÇÃO VERTICAL - DECRESCENTE

SRE 262BMS1325 - KM 324,8 a KM 239,4

Número da Placa	Código	km	Tipo		Condição			Dimensão			Coordenadas		Fotografia Georreferenciada
			Sinal	Identificação	Boa	Ruim	Péssima	H=	L=	Área	Latitude	Longitude	
169		269,252	Indicação	Km 269	X			0,85	0,50	0,43	-20,44517493	-54,01539040	
170		268,201	Advertência	ATENÇÃO Tráfego de Veículos Longos		X		0,80	1,00	0,80	-20,44150106	-54,00614608	
171	R-19	268,026	Regulamentação	Fiscalização Eletrônica Velocidade Máxima Permitida: 100km/h pra veículos leves e 80km/h para veículos pesados	X			2,50	0,80	2,00	-20,44092600	-54,00456950	

BR-262 - MATO GROSSO DO SUL **PMI Nº 01/2023**

PLANTA CHAVE

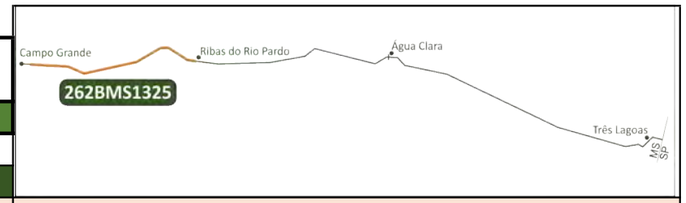

CADASTRO GERAL DO SISTEMA RODOVIÁRIO

SINALIZAÇÃO VERTICAL - DECRESCENTE

SRE 262BMS1325 - KM 324,8 a KM 239,4

Número da Placa	Código	km	Tipo		Condição			Dimensão			Coordenadas		Fotografia Georreferenciada
			Sinal	Identificação	Boa	Ruim	Péssima	H=	L=	Área	Latitude	Longitude	
172	R-7	267,586	Regulamentação	Proibido ultrapassar	X			0,50	Ø50	0,78	-20,43950476	-54,00063262	
173		267,228	Indicação	Km 267	X			0,85	0,50	0,43	-20,43834194	-53,99742741	
174	R-7	266,218	Regulamentação	Proibido ultrapassar	X			0,50	Ø50	0,78	-20,43467081	-53,98858374	

BR-262 - MATO GROSSO DO SUL **PMI Nº 01/2023**

PLANTA CHAVE

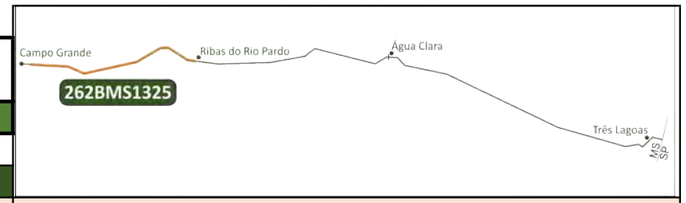

CADASTRO GERAL DO SISTEMA RODOVIÁRIO

SINALIZAÇÃO VERTICAL - DECRESCENTE

SRE 262BMS1325 - KM 324,8 a KM 239,4

Número da Placa	Código	km	Tipo		Condição			Dimensão			Coordenadas		Fotografia Georreferenciada
			Sinal	Identificação	Boa	Ruim	Péssima	H=	L=	Área	Latitude	Longitude	
175	R-7	265,509	Regulamentação	Proibido ultrapassar	X			0,50	Ø50	0,78	-20,43189719	-53,98244787	
176		265,262	Indicação	Km 265	X			0,85	0,50	0,43	-20,43093438	-53,98031594	
177	A-6	265,171	Advertência	CUIDADO Travessia de Veículos Longos e Lentos à 1000m Cruzamento de vias	X			1,00	1,10	1,10	-20,43058014	-53,97953058	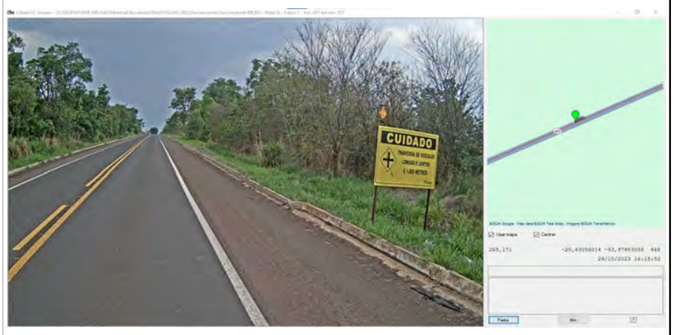

BR-262 - MATO GROSSO DO SUL **PMI Nº 01/2023**

PLANTA CHAVE

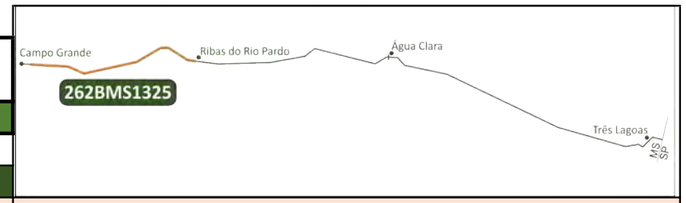

CADASTRO GERAL DO SISTEMA RODOVIÁRIO

SINALIZAÇÃO VERTICAL - DECRESCENTE

SRE 262BMS1325 - KM 324,8 a KM 239,4

Número da Placa	Código	km	Tipo		Condição			Dimensão			Coordenadas		Fotografia Georreferenciada
			Sinal	Identificação	Boa	Ruim	Péssima	H=	L=	Área	Latitude	Longitude	
178		264,669	Advertência	CUIDADO Travessia de Veículos Longos e Lentos à 500m	X			0,90	1,20	1,08	-20,42877139	-53,97511647	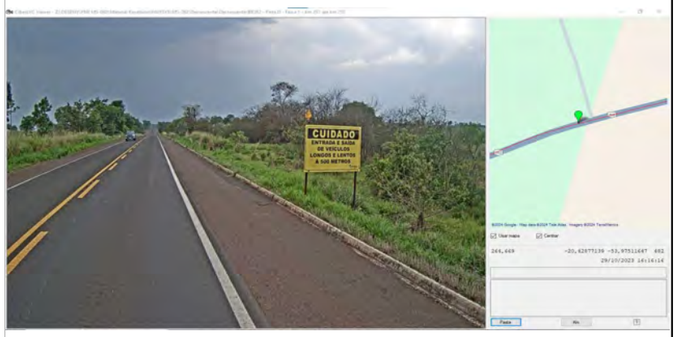
179		264,459	Advertência	CUIDADO Travessia de Veículos Longos e Lentos à 300m	X			0,90	1,20	1,08	-20,42826778	-53,97319529	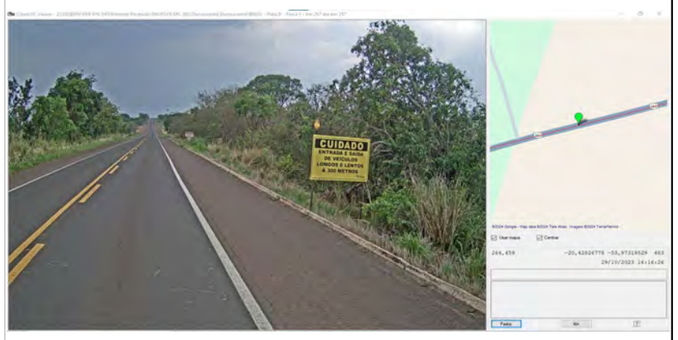
180		264,408	Advertência	ATENÇÃO Travessia de Veículos Longos à 300m			X	0,80	1,00	0,80	-20,42814266	-53,97272194	

BR-262 - MATO GROSSO DO SUL **PMI Nº 01/2023**

PLANTA CHAVE

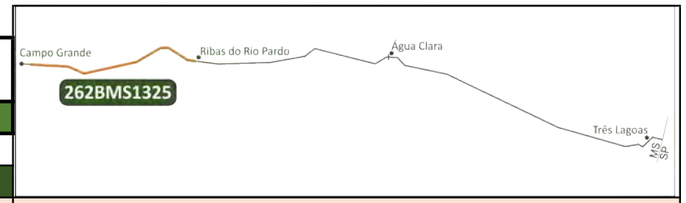

CADASTRO GERAL DO SISTEMA RODOVIÁRIO

SINALIZAÇÃO VERTICAL - DECRESCENTE

SRE 262BMS1325 - KM 324,8 a KM 239,4

Número da Placa	Código	km	Tipo		Condição			Dimensão			Coordenadas		Fotografia Georreferenciada
			Sinal	Identificação	Boa	Ruim	Péssima	H=	L=	Área	Latitude	Longitude	
181		264,247	Advertência	CUIDADO Travessia de Veículos Longos e Lentos à 100m	X			0,90	1,20	1,08	-20,42775377	-53,97123300	
182	R-7	264,022	Regulamentação	Proibido ultrapassar	X			0,50	Ø50	0,78	-20,42721169	-53,96916288	
183		263,018	Indicação	Km 263	X			0,85	0,50	0,43	-20,42486409	-53,95987227	

BR-262 - MATO GROSSO DO SUL **PMI Nº 01/2023**

PLANTA CHAVE

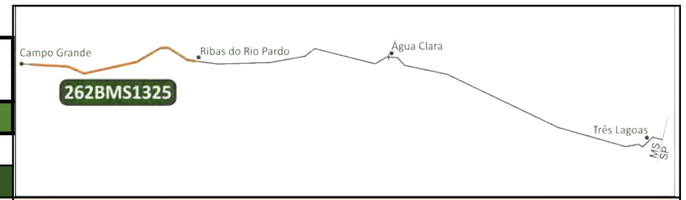

CADASTRO GERAL DO SISTEMA RODOVIÁRIO

SINALIZAÇÃO VERTICAL - DECRESCENTE

SRE 262BMS1325 - KM 324,8 a KM 239,4

Número da Placa	Código	km	Tipo		Condição			Dimensão			Coordenadas		Fotografia Georreferenciada
			Sinal	Identificação	Boa	Ruim	Péssima	H=	L=	Área	Latitude	Longitude	
184	A-2a	262,329	Advertência	Curva esquerda	X			0,50	0,50	0,13	-20,42328960	-53,95349205	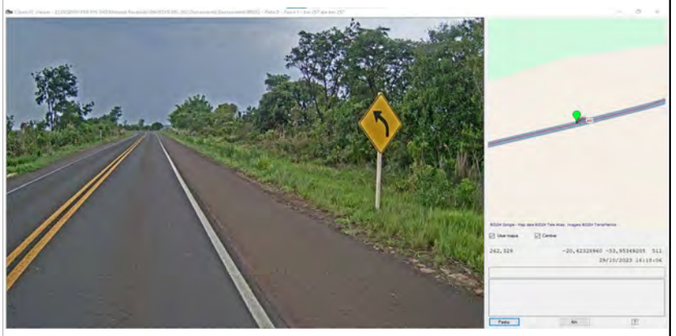
185	R-7	261,495	Regulamentação	Proibido ultrapassar	X			0,50	Ø50	0,78	-20,41987184	-53,94643952	
186		261,006	Indicação	Km 261	X			0,85	0,50	0,43	-20,41746304	-53,94251264	

BR-262 - MATO GROSSO DO SUL **PMI Nº 01/2023**

PLANTA CHAVE

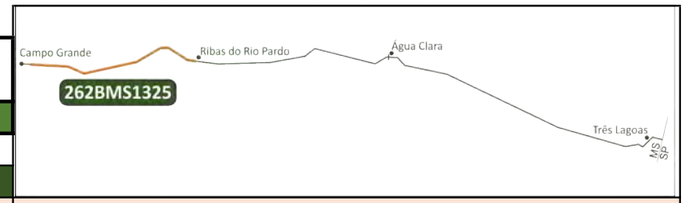

CADASTRO GERAL DO SISTEMA RODOVIÁRIO

SINALIZAÇÃO VERTICAL - DECRESCENTE

SRE 262BMS1325 - KM 324,8 a KM 239,4

Número da Placa	Código	km	Tipo		Condição			Dimensão			Coordenadas		Fotografia Georreferenciada
			Sinal	Identificação	Boa	Ruim	Péssima	H=	L=	Área	Latitude	Longitude	
187		260,909	Advertência	ATENÇÃO Travessia de Veículos Longos e Lentos à 500m	X			0,80	1,00	0,80	-20,41689604	-53,94180024	
188		260,719	Advertência	ATENÇÃO Travessia de Veículos Longos e Lentos à 300m	X			0,80	1,20	0,96	-20,41559558	-53,94062024	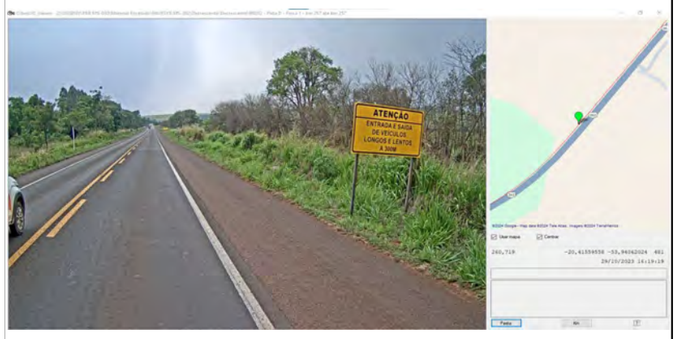
189		260,523	Advertência	ATENÇÃO Travessia de Veículos Longos e Lentos à 100m	X			0,80	1,20	0,96	-20,41418376	-53,93947842	

BR-262 - MATO GROSSO DO SUL **PMI Nº 01/2023**

PLANTA CHAVE

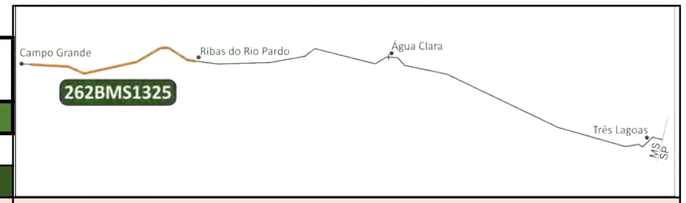

CADASTRO GERAL DO SISTEMA RODOVIÁRIO

SINALIZAÇÃO VERTICAL - DECRESCENTE

SRE 262BMS1325 - KM 324,8 a KM 239,4

Número da Placa	Código	km	Tipo		Condição			Dimensão			Coordenadas		Fotografia Georreferenciada
			Sinal	Identificação	Boa	Ruim	Péssima	H=	L=	Área	Latitude	Longitude	
190		260,367	Indicação	Bálsamo Est. Ferroviária a 500m	X			0,80	0,90	0,72	-20,41306390	-53,93857478	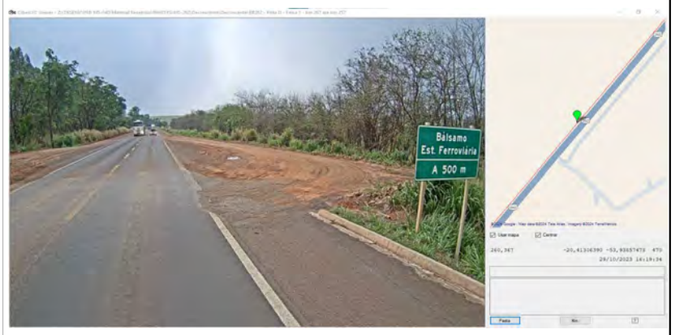
191	R-7	260,227	Regulamentação	Proibido ultrapassar	X			0,50	Ø50	0,78	-20,41207220	-53,93777098	
192	A-2b	260,125	Advertência	Curva à direita	X			0,50	0,50	0,13	-20,41134063	-53,93717774	

BR-262 - MATO GROSSO DO SUL **PMI Nº 01/2023**

PLANTA CHAVE

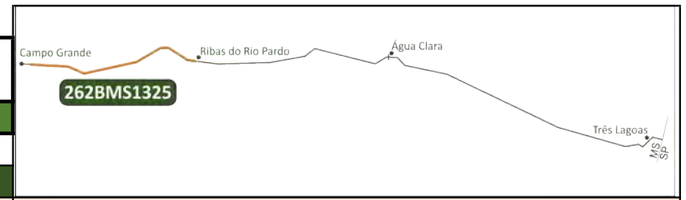

CADASTRO GERAL DO SISTEMA RODOVIÁRIO

SINALIZAÇÃO VERTICAL - DECRESCENTE

SRE 262BMS1325 - KM 324,8 a KM 239,4

Número da Placa	Código	km	Tipo		Condição			Dimensão			Coordenadas		Fotografia Georreferenciada
			Sinal	Identificação	Boa	Ruim	Péssima	H=	L=	Área	Latitude	Longitude	
193		260,040	Advertência	ATENÇÃO Tráfego de Veículos Longos nos próximos 257km	X			0,80	0,90	0,72	-20,41072766	-53,93668023	
194		259,015	Indicação	Km 259	X			0,85	0,80	0,68	-20,40614786	-53,92831460	
195	R-7	258,864	Regulamentação	Proibido ultrapassar	X			0,50	ø50	0,78	-20,40563483	-53,92698908	

BR-262 - MATO GROSSO DO SUL **PMI Nº 01/2023**

PLANTA CHAVE

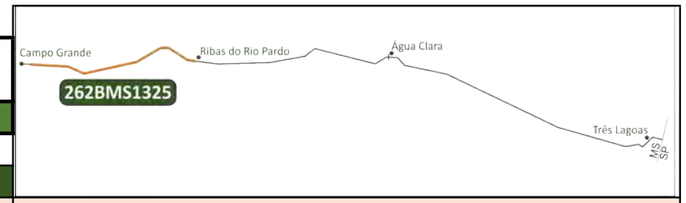

CADASTRO GERAL DO SISTEMA RODOVIÁRIO

SINALIZAÇÃO VERTICAL - DECRESCENTE

SRE 262BMS1325 - KM 324,8 a KM 239,4

Número da Placa	Código	km	Tipo		Condição			Dimensão			Coordenadas		Fotografia Georreferenciada
			Sinal	Identificação	Boa	Ruim	Péssima	H=	L=	Área	Latitude	Longitude	
196	R-19	257,665	Regulamentação	Fiscalização Eletrônica Velocidade Máxima Permitida: 100km/h pra veículos leves e 80km/h para veículos pesados	X			2,50	0,80	2,00	-20,40189315	-53,91617954	
197	R-7	257,343	Regulamentação	Proibido ultrapassar	X			0,50	ø50	0,78	-20,40127580	-53,91319840	
198	A-2b	257,280	Advertência	Curva à direita	X			0,50	0,50	0,13	-20,40113670	-53,91261602	

BR-262 - MATO GROSSO DO SUL **PMI Nº 01/2023**

PLANTA CHAVE

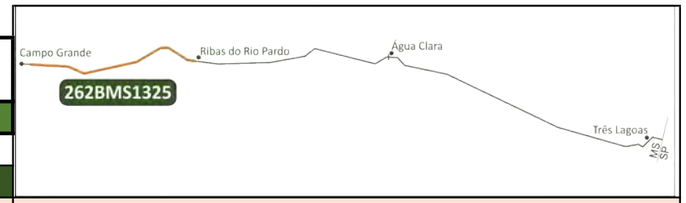

CADASTRO GERAL DO SISTEMA RODOVIÁRIO

SINALIZAÇÃO VERTICAL - DECRESCENTE

SRE 262BMS1325 - KM 324,8 a KM 239,4

Número da Placa	Código	km	Tipo		Condição			Dimensão			Coordenadas		Fotografia Georreferenciada
			Sinal	Identificação	Boa	Ruim	Péssima	H=	L=	Área	Latitude	Longitude	
199		257,023	Indicação	Km 257	X			0,85	0,50	0,43	-20,40058154	-53,91022432	
200		256,186	Educativa	Na Dúvida Não Ultrapasse	X			0,70	0,80	0,56	-20,40074235	-53,90213629	
201		255,602	Indicação	Três Lagoas 241km Andradina 295km São Paulo 920km	X			0,80	1,20	0,96	-20,40098272	-53,89654478	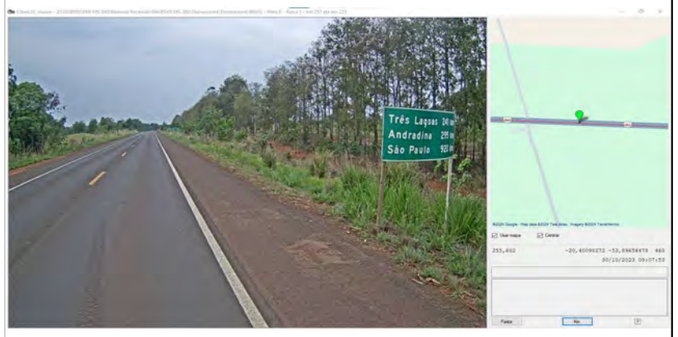

BR-262 - MATO GROSSO DO SUL **PMI Nº 01/2023**

PLANTA CHAVE

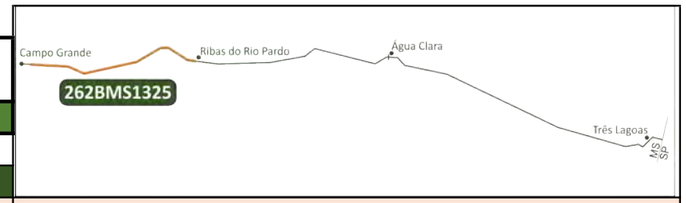

CADASTRO GERAL DO SISTEMA RODOVIÁRIO

SINALIZAÇÃO VERTICAL - DECRESCENTE

SRE 262BMS1325 - KM 324,8 a KM 239,4

Número da Placa	Código	km	Tipo		Condição			Dimensão			Coordenadas		Fotografia Georreferenciada
			Sinal	Identificação	Boa	Ruim	Péssima	H=	L=	Área	Latitude	Longitude	
202		255,501	Indicação	Ribas R. Pardo 17km Água Clara 112km	X			0,50	1,20	0,60	-20,40102257	-53,89557725	
203	R-7	255,351	Regulamentação	Proibido ultrapassar	X			0,50	Ø50	0,78	-20,40108373	-53,89414691	
204	A-2b	255,222	Advertência	Curva à direita	X			0,50	0,50	0,13	-20,40114131	-53,89292599	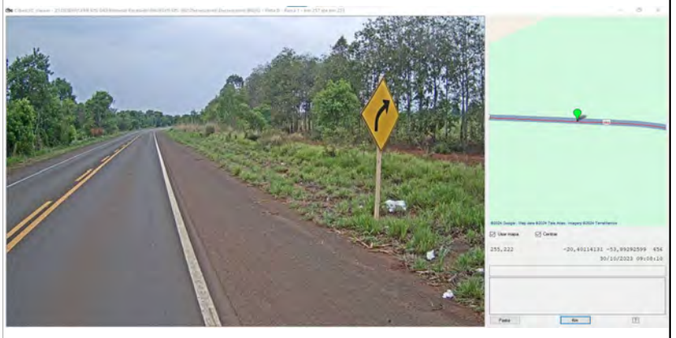

BR-262 - MATO GROSSO DO SUL **PMI Nº 01/2023**

PLANTA CHAVE

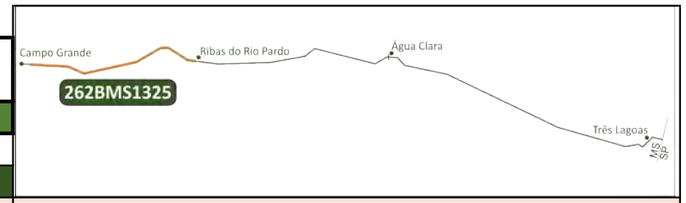

CADASTRO GERAL DO SISTEMA RODOVIÁRIO

SINALIZAÇÃO VERTICAL - DECRESCENTE

SRE 262BMS1325 - KM 324,8 a KM 239,4

Número da Placa	Código	km	Tipo		Condição			Dimensão			Coordenadas		Fotografia Georreferenciada
			Sinal	Identificação	Boa	Ruim	Péssima	H=	L=	Área	Latitude	Longitude	
205		255,031	Indicação	Km 255	X			0,85	0,50	0,43	-20,40124380	-53,89107626	
206	R-7	254,184	Regulamentação	Proibido ultrapassar	X			0,50	Ø50	0,78	-20,40359770	-53,88335687	
207	A-2b	253,736	Advertência	Curva à direita	X			0,50	0,50	0,13	-20,40490968	-53,87930573	

BR-262 - MATO GROSSO DO SUL **PMI Nº 01/2023**

PLANTA CHAVE

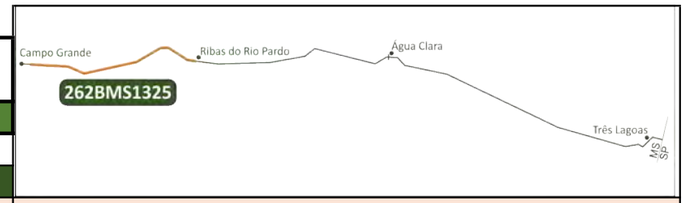

CADASTRO GERAL DO SISTEMA RODOVIÁRIO

SINALIZAÇÃO VERTICAL - DECRESCENTE

SRE 262BMS1325 - KM 324,8 a KM 239,4

Número da Placa	Código	km	Tipo		Condição			Dimensão			Coordenadas		Fotografia Georreferenciada
			Sinal	Identificação	Boa	Ruim	Péssima	H=	L=	Área	Latitude	Longitude	
208		253,040	Indicação	Km 253	X			0,85	0,50	0,43	-20,40783781	-53,87341743	
209	R-7	251,530	Regulamentação	Proibido ultrapassar	X			0,50	Ø50	0,78	-20,41494073	-53,86109944	
210	A-2b	251,449	Advertência	Curva à direita	X			0,50	0,50	0,13	-20,41532833	-53,86042496	

BR-262 - MATO GROSSO DO SUL **PMI Nº 01/2023**

PLANTA CHAVE

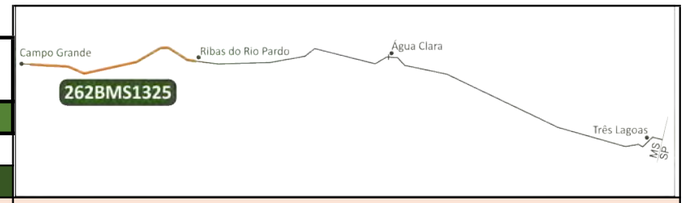

CADASTRO GERAL DO SISTEMA RODOVIÁRIO

SINALIZAÇÃO VERTICAL - DECRESCENTE

SRE 262BMS1325 - KM 324,8 a KM 239,4

Número da Placa	Código	km	Tipo		Condição			Dimensão			Coordenadas		Fotografia Georreferenciada
			Sinal	Identificação	Boa	Ruim	Péssima	H=	L=	Área	Latitude	Longitude	
211		251,032	Indicação	Km 251	X			0,85	0,50	0,43	-20,41742577	-53,85712118	
212		250,544	Advertência	ATENÇÃO Tráfego de Veículos Longos nos próximos 247km	X			0,90	1,10	0,99	-20,42007881	-53,85339964	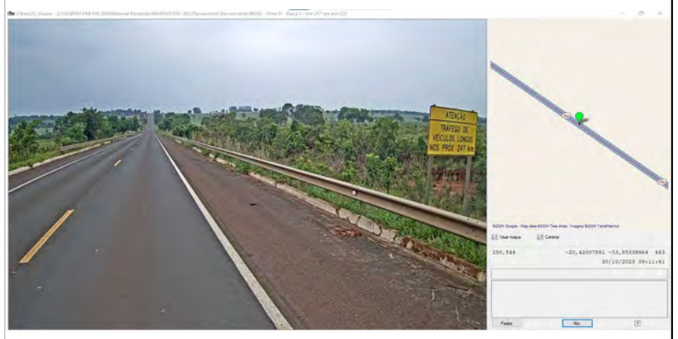
213	R-7	249,366	Regulamentação	Proibido ultrapassar	X			0,50	Ø0,78	0,78	-20,42650170	-53,84439457	

BR-262 - MATO GROSSO DO SUL **PMI Nº 01/2023**

PLANTA CHAVE

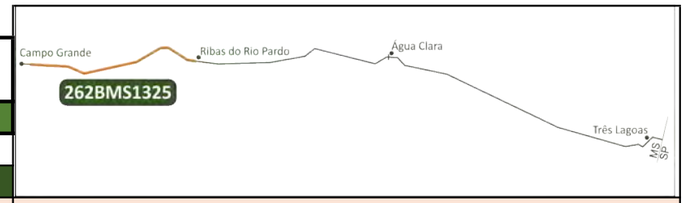

CADASTRO GERAL DO SISTEMA RODOVIÁRIO

SINALIZAÇÃO VERTICAL - DECRESCENTE

SRE 262BMS1325 - KM 324,8 a KM 239,4

Número da Placa	Código	km	Tipo		Condição			Dimensão			Coordenadas		Fotografia Georreferenciada
			Sinal	Identificação	Boa	Ruim	Péssima	H=	L=	Área	Latitude	Longitude	
214		249,034	Indicação	Km 249	X			0,85	0,50	0,43	-20,42830979	-53,84187174	
215		247,588	Indicação	Ribas do Rio Pardo a 10km	X			0,50	1,00	0,50	-20,43629858	-53,83092104	
216	R-7	247,472	Regulamentação	Proibido ultrapassar	X			0,50	Ø50	0,78	-20,43694759	-53,83003299	

BR-262 - MATO GROSSO DO SUL **PMI Nº 01/2023**

PLANTA CHAVE

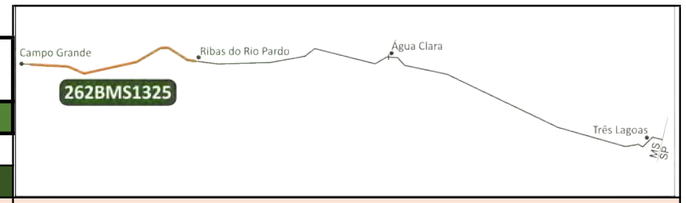

CADASTRO GERAL DO SISTEMA RODOVIÁRIO

SINALIZAÇÃO VERTICAL - DECRESCENTE

SRE 262BMS1325 - KM 324,8 a KM 239,4

Número da Placa	Código	km	Tipo		Condição			Dimensão			Coordenadas		Fotografia Georreferenciada
			Sinal	Identificação	Boa	Ruim	Péssima	H=	L=	Área	Latitude	Longitude	
217		247,038	Indicação	Km 247	X			0,85	0,50	0,43	-20,43935015	-53,82673901	
218	R-19	246,625	Regulamentação	Velocidade máxima permitida: 80 km/h	X			0,50	Ø50	0,78	-20,44163956	-53,82360555	
219	R-19	246,511	Regulamentação	Velocidade máxima permitida: 60 km/h	X			0,50	Ø50	0,78	-20,44226744	-53,82274770	

BR-262 - MATO GROSSO DO SUL **PMI Nº 01/2023**

PLANTA CHAVE

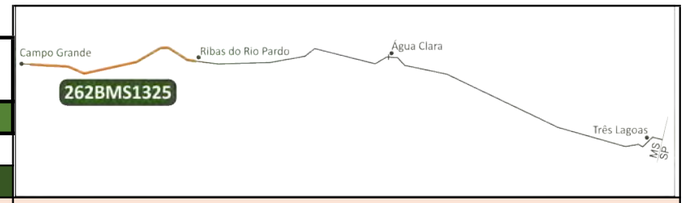

CADASTRO GERAL DO SISTEMA RODOVIÁRIO

SINALIZAÇÃO VERTICAL - DECRESCENTE

SRE 262BMS1325 - KM 324,8 a KM 239,4

Número da Placa	Código	km	Tipo		Condição			Dimensão			Coordenadas		Fotografia Georreferenciada
			Sinal	Identificação	Boa	Ruim	Péssima	H=	L=	Área	Latitude	Longitude	
220	A-6	246,437	Advertência	Cruzamento de vias	X			0,50	0,50	0,13	-20,44267245	-53,82219078	
221		246,362	Educativa	Para Conversão Aguarde à Direita		X		0,70	0,90	0,63	-20,44309510	-53,82160920	
222	R-1	246,327	Advertência	Pare	X			0,75	0,60	0,02716	-20,44327357	-53,82136524	

BR-262 - MATO GROSSO DO SUL **PMI Nº 01/2023**

PLANTA CHAVE

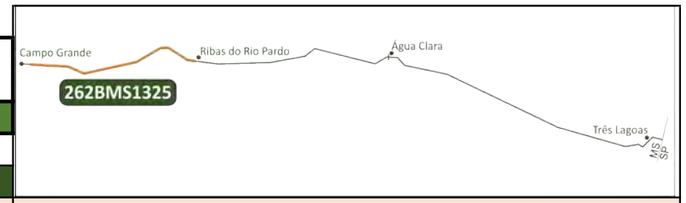

CADASTRO GERAL DO SISTEMA RODOVIÁRIO

SINALIZAÇÃO VERTICAL - DECRESCENTE

SRE 262BMS1325 - KM 324,8 a KM 239,4

Número da Placa	Código	km	Tipo		Condição			Dimensão			Coordenadas		Fotografia Georreferenciada
			Sinal	Identificação	Boa	Ruim	Péssima	H=	L=	Área	Latitude	Longitude	
223	R-7	246,289	Regulamentação	Proibido ultrapassar	X			0,50	Ø50	0,78	-20,44349348	-53,82106581	
224	R-19	246,087	Regulamentação	Fiscalização Eletrônica Velocidade Máxima Permitida: 100km/h pra veículos leves e 80km/h para veículos pesados	X			2,50	0,80	2,00	-20,44461151	-53,81953227	
225	R-7	245,455	Regulamentação	Proibido ultrapassar	X			0,50	Ø50	0,78	-20,44811322	-5381473275	

BR-262 - MATO GROSSO DO SUL **PMI Nº 01/2023**

PLANTA CHAVE

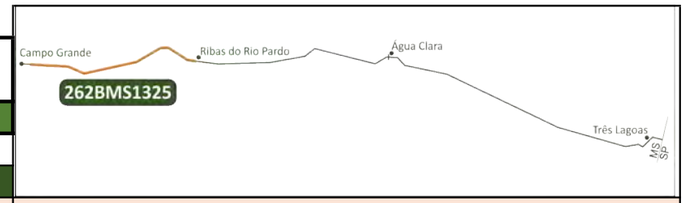

CADASTRO GERAL DO SISTEMA RODOVIÁRIO

SINALIZAÇÃO VERTICAL - DECRESCENTE

SRE 262BMS1325 - KM 324,8 a KM 239,4

Número da Placa	Código	km	Tipo		Condição			Dimensão			Coordenadas		Fotografia Georreferenciada
			Sinal	Identificação	Boa	Ruim	Péssima	H=	L=	Área	Latitude	Longitude	
226		245,060	Advertência	ATENÇÃO Tráfego de Veículos Longos nos próximos 240km		X		0,90	1,00	0,90	-20,45029308	-53,81174769	
227		245,039	Indicação	Km 245	X			0,85	0,50	0,43	-20,45041966	-53,81157570	
228	R-7	244,724	Regulamentação	Proibido ultrapassar	X			0,50	Ø50	0,78	-20,45215119	-53,80920286	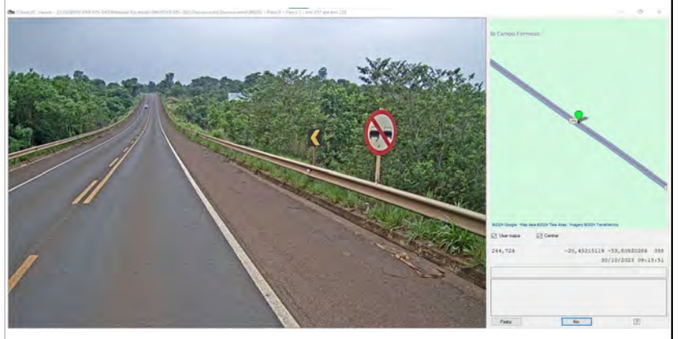

BR-262 - MATO GROSSO DO SUL **PMI Nº 01/2023**

PLANTA CHAVE

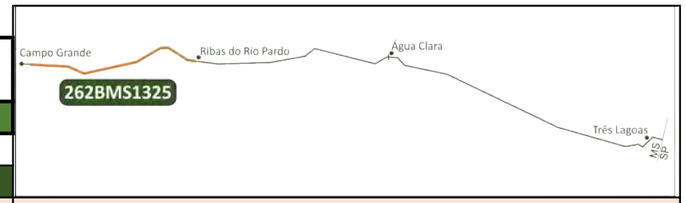

CADASTRO GERAL DO SISTEMA RODOVIÁRIO

SINALIZAÇÃO VERTICAL - DECRESCENTE

SRE 262BMS1325 - KM 324,8 a KM 239,4

Número da Placa	Código	km	Tipo		Condição			Dimensão			Coordenadas		Fotografia Georreferenciada
			Sinal	Identificação	Boa	Ruim	Péssima	H=	L=	Área	Latitude	Longitude	
229	A-2a	244,574	Advertência	Curva esquerda	X			0,50	0,50	0,13	-20,45299572	-53,80804920	
230		243,678	Advertência	Respeite a Sinalização de Trânsito	X			0,90	1,00	0,90	-20,45512526	-53,80002902	
231		243,040	Indicação	Km 243	X			0,85	0,50	0,43	-20,45561720	-53,79393709	

BR-262 - MATO GROSSO DO SUL **PMI Nº 01/2023**

PLANTA CHAVE

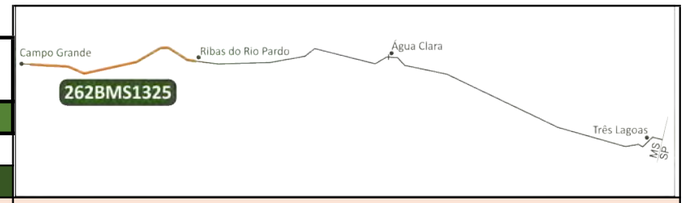

CADASTRO GERAL DO SISTEMA RODOVIÁRIO

SINALIZAÇÃO VERTICAL - DECRESCENTE

SRE 262BMS1325 - KM 324,8 a KM 239,4

Número da Placa	Código	km	Tipo		Condição			Dimensão			Coordenadas		Fotografia Georreferenciada
			Sinal	Identificação	Boa	Ruim	Péssima	H=	L=	Área	Latitude	Longitude	
232	R-7	242,951	Regulamentação	Proibido ultrapassar	X			0,50	Ø50	0,78	-20,45568580	-53,79308349	
233		242,717	Educativa	Só ultrapasse com segurança	X			0,40	0,90	0,36	-20,45586263	-53,79084132	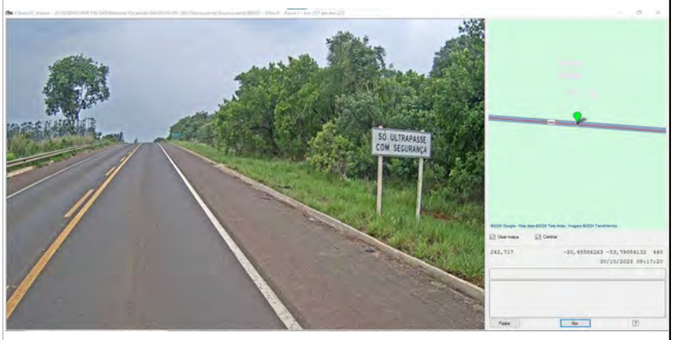
234		242,629	Indicação	Ribas do Rio Pardo a 5km	X			0,70	0,90	0,63	-20,45593022	-53,79001698	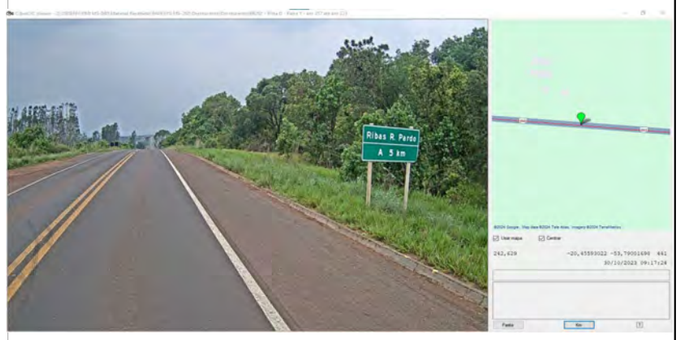

BR-262 - MATO GROSSO DO SUL **PMI Nº 01/2023**

PLANTA CHAVE

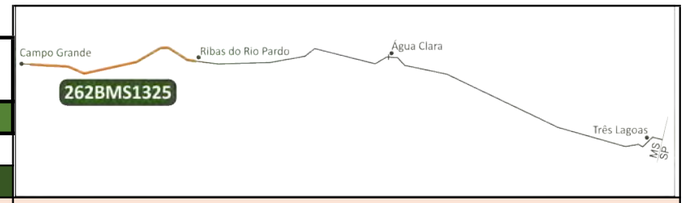

CADASTRO GERAL DO SISTEMA RODOVIÁRIO

SINALIZAÇÃO VERTICAL - DECRESCENTE

SRE 262BMS1325 - KM 324,8 a KM 239,4

Número da Placa	Código	km	Tipo		Condição			Dimensão			Coordenadas		Fotografia Georreferenciada
			Sinal	Identificação	Boa	Ruim	Péssima	H=	L=	Área	Latitude	Longitude	
235		242,420	Indicação	PERÍMETRO URBANO Ribas R. Pardo	X			0,40	1,00	0,40	-20,45609077	-53,78801186	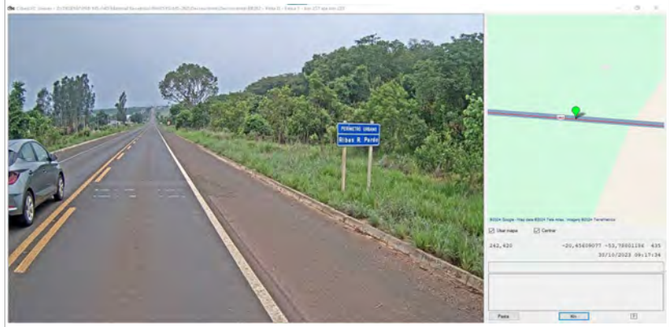
236	R-7	242,301	Regulamentação	Proibido ultrapassar	X			0,50	Ø50	0,78	-20,45618296	-53,78688442	
237		242,018	Indicação	Ribas do Rio Pardo Três Lagoas	X			0,40	1,00	0,40	-20,45640041	-53,78417573	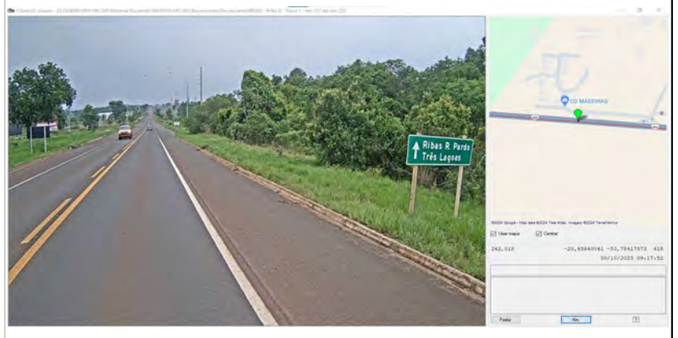

BR-262 - MATO GROSSO DO SUL **PMI Nº 01/2023**

PLANTA CHAVE

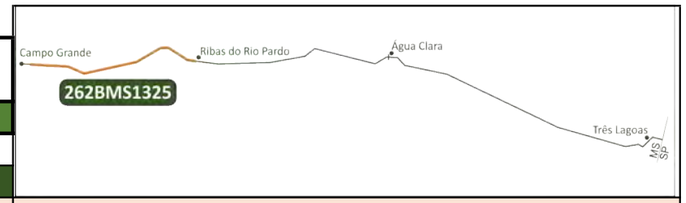

CADASTRO GERAL DO SISTEMA RODOVIÁRIO

SINALIZAÇÃO VERTICAL - DECRESCENTE

SRE 262BMS1325 - KM 324,8 a KM 239,4

Número da Placa	Código	km	Tipo		Condição			Dimensão			Coordenadas		Fotografia Georreferenciada
			Sinal	Identificação	Boa	Ruim	Péssima	H=	L=	Área	Latitude	Longitude	
238		241,886	Educativa	Para Conversão Aguarde à Direita	X			0,60	0,70	0,42	-20,45650190	-53,78291438	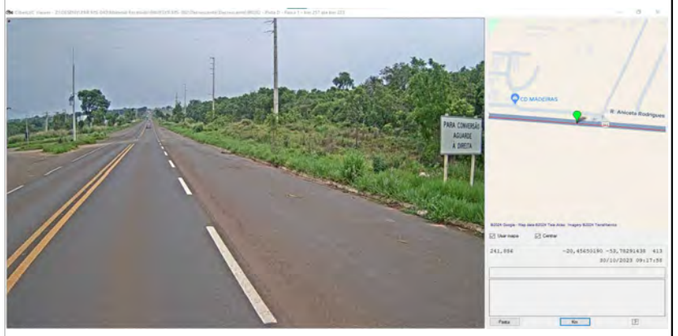
239		241,223	Educativa	Use o cinto de segurança		X		0,60	0,70	0,42	-20,45700670	-53,77659447	
240		240,996	Advertência	ATENÇÃO Tráfego de Veículos Longos nos próximos 237km	X			0,80	0,90	0,72	-20,45718229	-53,77441030	

BR-262 - MATO GROSSO DO SUL **PMI Nº 01/2023**

PLANTA CHAVE

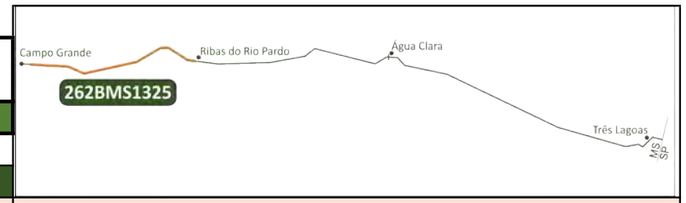

CADASTRO GERAL DO SISTEMA RODOVIÁRIO

SINALIZAÇÃO VERTICAL - DECRESCENTE

SRE 262BMS1325 - KM 324,8 a KM 239,4

Número da Placa	Código	km	Tipo		Condição			Dimensão			Coordenadas		Fotografia Georreferenciada
			Sinal	Identificação	Boa	Ruim	Péssima	H=	L=	Área	Latitude	Longitude	
241	R-7	240,866	Regulamentação	Proibido ultrapassar	X			0,50	Ø50	0,78	-20,45728007	-53,77317241	
242	R-19	240,826	Regulamentação	Velocidade máxima permitida: 60 km/h	X			0,50	Ø50	0,78	-20,45730810	-53,77280649	
243	A-18	240,744	Advertência	Saliência ou lombada a 200m	X			0,80	0,60	0,24	-20,45737531	-53,77201060	

BR-262 - MATO GROSSO DO SUL **PMI Nº 01/2023**

PLANTA CHAVE

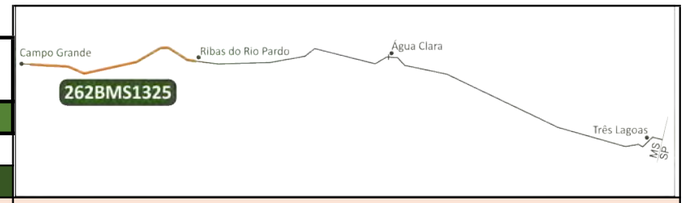

CADASTRO GERAL DO SISTEMA RODOVIÁRIO

SINALIZAÇÃO VERTICAL - DECRESCENTE

SRE 262BMS1325 - KM 324,8 a KM 239,4

Número da Placa	Código	km	Tipo		Condição			Dimensão			Coordenadas		Fotografia Georreferenciada
			Sinal	Identificação	Boa	Ruim	Péssima	H=	L=	Área	Latitude	Longitude	
244		240,728	Regulamentação	Corredor de deslocamento de caminhões Circulação exclusiva de caminhão	X			0,60	0,90	0,54	-20,45738793	-53,77185431	
245	A-18	240,557	Advertência	Saliência ou lombada	X			0,80	0,60	0,24	-20,45751918	-53,77021956	
246	R-7	240,170	Regulamentação	Proibido ultrapassar	X			0,50	Ø50	0,78	-20,45773229	-53,76653947	

BR-262 - MATO GROSSO DO SUL **PMI Nº 01/2023**

PLANTA CHAVE

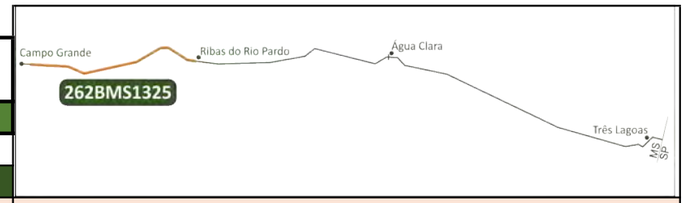

CADASTRO GERAL DO SISTEMA RODOVIÁRIO

SINALIZAÇÃO VERTICAL - DECRESCENTE

SRE 262BMS1325 - KM 324,8 a KM 239,4

Número da Placa	Código	km	Tipo		Condição			Dimensão			Coordenadas		Fotografia Georreferenciada
			Sinal	Identificação	Boa	Ruim	Péssima	H=	L=	Área	Latitude	Longitude	
247	A-18	240,096	Advertência	Saliência ou lombada a 200m	X			0,80	0,60	0,24	-20,45768325	-53,76581336	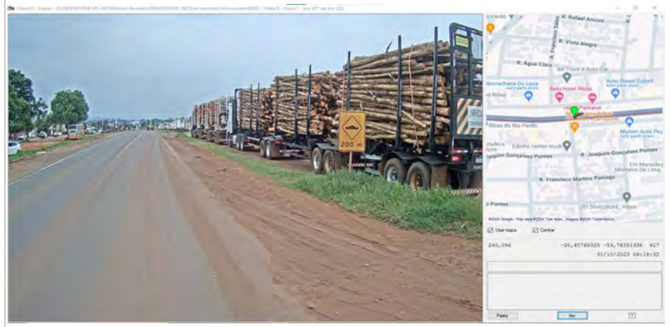
248	R-19	240,037	Regulamentação	Velocidade máxima permitida: 40 km/h	X			0,50	Ø50	0,78	-20,45763960	-53,76525922	
249	R-19	239,995	Regulamentação	Velocidade máxima permitida: 30 km/h	X			0,50	Ø50	0,78	-20,45760434	-53,76485280	

BR-262 - MATO GROSSO DO SUL **PMI Nº 01/2023**

PLANTA CHAVE

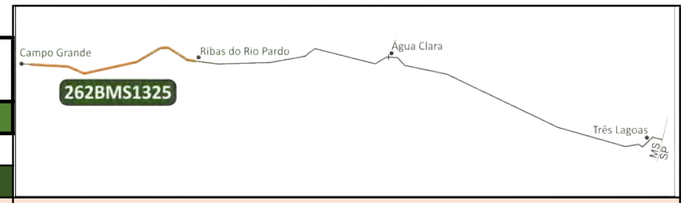

CADASTRO GERAL DO SISTEMA RODOVIÁRIO

SINALIZAÇÃO VERTICAL - DECRESCENTE

SRE 262BMS1325 - KM 324,8 a KM 239,4

Número da Placa	Código	km	Tipo		Condição			Dimensão			Coordenadas		Fotografia Georreferenciada
			Sinal	Identificação	Boa	Ruim	Péssima	H=	L=	Área	Latitude	Longitude	
250	A-18	239,922	Advertência	Saliência ou lombada	X			0,80	0,60	0,24	-20,45754202	-53,76415962	
251	A-14	239,912	Advertência	Semáforo à frente a 300m	X			0,60	0,30	0,09	-20,45753292	-53,76405326	
252		239,890	Educativa	Fiscalização Eletrônica de Velocidade	X			0,80	1,00	0,80	-20,45751597	-53,76385725	

BR-262 - MATO GROSSO DO SUL **PMI Nº 01/2023**

PLANTA CHAVE

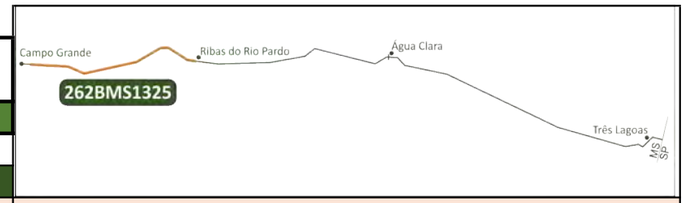

CADASTRO GERAL DO SISTEMA RODOVIÁRIO

SINALIZAÇÃO VERTICAL - DECRESCENTE

SRE 262BMS1325 - KM 324,8 a KM 239,4

Número da Placa	Código	km	Tipo		Condição			Dimensão			Coordenadas		Fotografia Georreferenciada
			Sinal	Identificação	Boa	Ruim	Péssima	H=	L=	Área	Latitude	Longitude	
253	A-32a	239,870	Advertência	Trânsito de pedestres	X			0,50	0,50	0,13	-20,45749970	-53,76365683	
254	A-14	239,768	Advertência	Semáforo à frente a 150m	X			0,60	0,30	0,18	-20,45741726	-53,76269554	
255		239,682	Indicação	Ribas R. Pardo Três Lagoas	X			0,40	0,90	0,36	-20,45734636	-53,76187662	

BR-262 - MATO GROSSO DO SUL **PMI Nº 01/2023**

PLANTA CHAVE

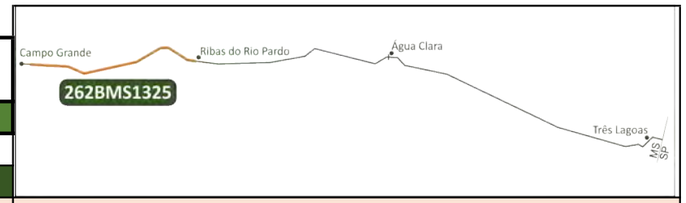

CADASTRO GERAL DO SISTEMA RODOVIÁRIO

SINALIZAÇÃO VERTICAL - DECRESCENTE

SRE 262BMS1325 - KM 324,8 a KM 239,4

Número da Placa	Código	km	Tipo		Condição			Dimensão			Coordenadas		Fotografia Georreferenciada
			Sinal	Identificação	Boa	Ruim	Péssima	H=	L=	Área	Latitude	Longitude	
256	R-19	239,671	Regulamentação	Velocidade máxima permitida: 60 km/h	X			0,50	Ø50	0,78	-20,45733751	-53,76177310	
257	A-18	239,655	Advertência	Saliência ou lombada a 200m	X			0,80	0,60	0,24	-20,45732544	-53,76162727	
258	R-19	239,586	Regulamentação	Velocidade máxima permitida: 40 km/h	X			0,50	Ø50	0,78	-20,45726626	-53,76095885	

BR-262 - MATO GROSSO DO SUL **PMI Nº 01/2023**

PLANTA CHAVE

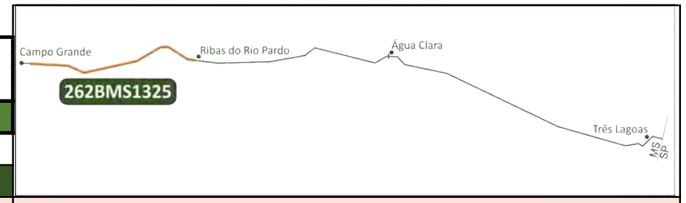

CADASTRO GERAL DO SISTEMA RODOVIÁRIO

SINALIZAÇÃO VERTICAL - DECRESCENTE

SRE 262BMS1325 - KM 324,8 a KM 239,4

Número da Placa	Código	km	Tipo		Condição			Dimensão			Coordenadas		Fotografia Georreferenciada
			Sinal	Identificação	Boa	Ruim	Péssima	H=	L=	Área	Latitude	Longitude	
259		239,548	Indicação	Ribas R. Pardo		X		0,40	1,00	0,40	-20,45723410	-53,76059492	
260	R-19	239,408	Regulamentação	Velocidade máxima permitida: 40 km/h	X			1,20	1,00	1,20	-20,45712005	-53,75925901	

BR-262 - MATO GROSSO DO SUL **PMI Nº 01/2023**

PLANTA CHAVE

CADASTRO GERAL DO SISTEMA RODOVIÁRIO

SINALIZAÇÃO VERTICAL - DECRESCENTE

SRE 262BMS1320 - KM 239,4 a KM 191,1

Número da Placa	Código	km	Tipo		Condição			Dimensão			Coordenadas		Fotografia Georreferenciada
			Sinal	Identificação	Boa	Ruim	Péssima	H=	L=	Área	Latitude	Longitude	
1	A-18	240,383	Advertência	Saliência ou lombada	X			0,80	0,60	0,48	-20,45709630	-53,75901216	
2	R-19	239,346	Regulamentação	Velocidade máxima permitida: 40 km/h	X			0,50	Ø50	0,78	-20,45706935	-53,75867234	
3	R-19	239,242	Regulamentação	Velocidade máxima permitida: 60 km/h	X			0,50	Ø50	0,78	-20,45698236	-53,75768146	

BR-262 - MATO GROSSO DO SUL **PMI Nº 01/2023**

PLANTA CHAVE

CADASTRO GERAL DO SISTEMA RODOVIÁRIO

SINALIZAÇÃO VERTICAL - DECRESCENTE

SRE 262BMS1320 - KM 239,4 a KM 191,1

Número da Placa	Código	km	Tipo		Condição			Dimensão			Coordenadas		Fotografia Georreferenciada
			Sinal	Identificação	Boa	Ruim	Péssima	H=	L=	Área	Latitude	Longitude	
4		239,178	Indicação	UHE Mimoso Ribas R. Pardo Três Lagoas	X			0,70	1,00	0,70	-20,45693441	-53,75708249	
5		239,095	Indicação	Ribas R. Pardo	X			0,40	1,20	0,48	-20,45686441	-53,75628031	
6	R-2	239,074	Regulamentação	Dê a preferência	X			0,75	0,75	0,28	-20,45684608	-53,75607660	

BR-262 - MATO GROSSO DO SUL **PMI Nº 01/2023**

PLANTA CHAVE

CADASTRO GERAL DO SISTEMA RODOVIÁRIO

SINALIZAÇÃO VERTICAL - DECRESCENTE

SRE 262BMS1320 - KM 239,4 a KM 191,1

Número da Placa	Código	km	Tipo		Condição			Dimensão			Coordenadas		Fotografia Georreferenciada
			Sinal	Identificação	Boa	Ruim	Péssima	H=	L=	Área	Latitude	Longitude	
7		239,042	Indicação	Km 239	X			0,85	0,50	0,43	-20,45681861	-53,75577191	
8	A-18	238,984	Advertência	Saliência ou lombada a 200m	X			0,80	0,60	0,48	-20,45677126	-53,75522444	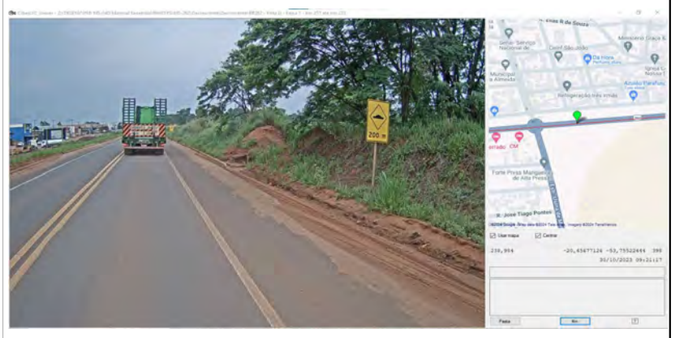
9	R-19	238,916	Regulamentação	Velocidade máxima permitida: 40 km/h		X		0,50	Ø50	0,78	-20,45671750	-53,75456633	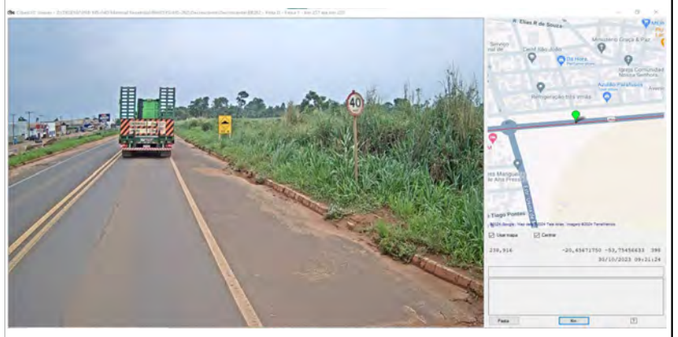

BR-262 - MATO GROSSO DO SUL **PMI Nº 01/2023**

PLANTA CHAVE

CADASTRO GERAL DO SISTEMA RODOVIÁRIO

SINALIZAÇÃO VERTICAL - DECRESCENTE

SRE 262BMS1320 - KM 239,4 a KM 191,1

Número da Placa	Código	km	Tipo		Condição			Dimensão			Coordenadas		Fotografia Georreferenciada
			Sinal	Identificação	Boa	Ruim	Péssima	H=	L=	Área	Latitude	Longitude	
10	A-18	238,895	Advertência	Saliência ou lombada a 100m	X			0,80	0,60	0,48	-20,45669994	-53,75437516	
11	R-19	238,864	Regulamentação	Velocidade máxima permitida: 30 km/h	X			0,50	Ø50	0,78	-20,45667148	-53,75407195	
12	A-18	238,802	Advertência	Saliência ou lombada	X			0,80	0,60	0,48	-20,45662227	-53,75348551	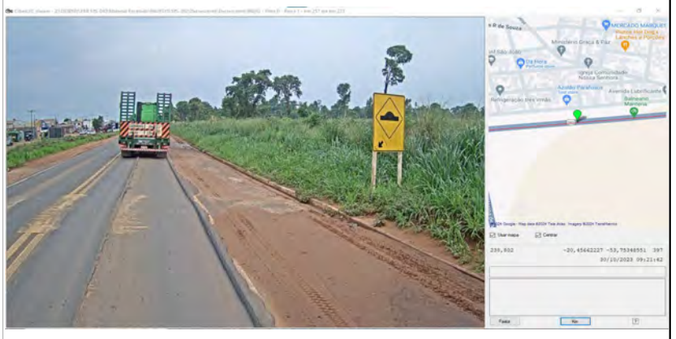

BR-262 - MATO GROSSO DO SUL **PMI Nº 01/2023**

PLANTA CHAVE

CADASTRO GERAL DO SISTEMA RODOVIÁRIO

SINALIZAÇÃO VERTICAL - DECRESCENTE

SRE 262BMS1320 - KM 239,4 a KM 191,1

Número da Placa	Código	km	Tipo		Condição			Dimensão			Coordenadas		Fotografia Georreferenciada
			Sinal	Identificação	Boa	Ruim	Péssima	H=	L=	Área	Latitude	Longitude	
13	A-32a	238,719	Advertência	Trânsito de pedestres	X			0,50	0,50	0,13	-20,45655359	-53,75269891	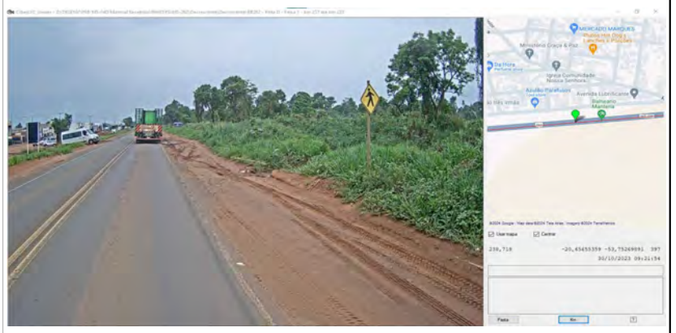
14		238,635	Indicação	Tornearia Brasil a 2km	X			0,40	1,00	0,40	-20,45648513	-53,75189242	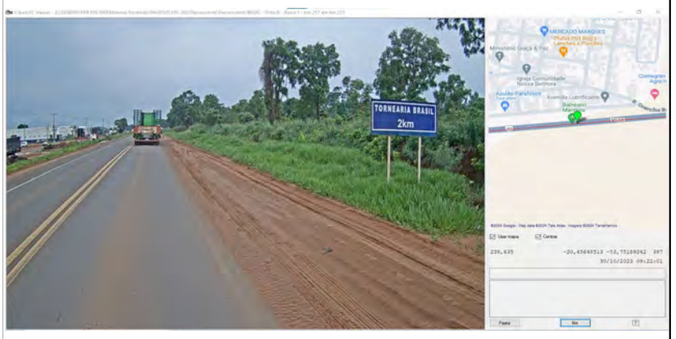
15	R-7	237,998	Regulamentação	Proibido ultrapassar	X			0,50	Ø50	0,78	-20,45597056	-53,74583616	

BR-262 - MATO GROSSO DO SUL **PMI Nº 01/2023**

PLANTA CHAVE

CADASTRO GERAL DO SISTEMA RODOVIÁRIO

SINALIZAÇÃO VERTICAL - DECRESCENTE

SRE 262BMS1320 - KM 239,4 a KM 191,1

Número da Placa	Código	km	Tipo		Condição			Dimensão			Coordenadas		Fotografia Georreferenciada
			Sinal	Identificação	Boa	Ruim	Péssima	H=	L=	Área	Latitude	Longitude	
16	R-19	237,891	Regulamentação	Fiscalização Eletrônica Velocidade Máxima Permitida: 100km/h pra veículos leves e 80km/h para veículos pesados	X			2,50	0,80	2,00	-20,45588372	-53,74480988	
17		237,849	Educativa	Fiscalização Eletrônica de Velocidade			X	1,20	1,20	1,44	-20,45585140	-53,74441371	
18		237,742	Indicação	Tornearia Brasil a 1km	X			0,50	1,00	0,50	-20,45576411	-53,74340548	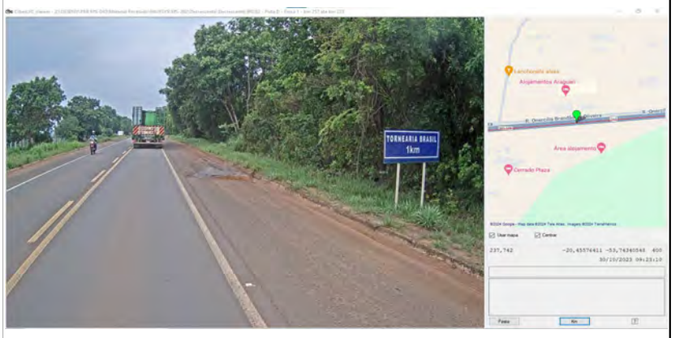

BR-262 - MATO GROSSO DO SUL **PMI Nº 01/2023**

PLANTA CHAVE

CADASTRO GERAL DO SISTEMA RODOVIÁRIO

SINALIZAÇÃO VERTICAL - DECRESCENTE

SRE 262BMS1320 - KM 239,4 a KM 191,1

Número da Placa	Código	km	Tipo		Condição			Dimensão			Coordenadas		Fotografia Georreferenciada
			Sinal	Identificação	Boa	Ruim	Péssima	H=	L=	Área	Latitude	Longitude	
19		237,589	Indicação	Andradina 277km São Paulo 902km	X			0,50	1,20	0,60	-20,45563809	-53,74193616	
20		237,478	Indicação	Água Clara 112km Três Lagoas 223km	X			0,50	1,20	0,60	-20,45555002	-53,74087874	
21	R-19	237,365	Regulamentação	Fiscalização Eletrônica Velocidade Máxima Permitida: 100km/h pra veículos leves e 80km/h para veículos pesados	X			2,50	0,80	2,00	-20,45545934	-53,73979990	

BR-262 - MATO GROSSO DO SUL **PMI Nº 01/2023**

PLANTA CHAVE

CADASTRO GERAL DO SISTEMA RODOVIÁRIO

SINALIZAÇÃO VERTICAL - DECRESCENTE

SRE 262BMS1320 - KM 239,4 a KM 191,1

Número da Placa	Código	km	Tipo		Condição			Dimensão			Coordenadas		Fotografia Georreferenciada
			Sinal	Identificação	Boa	Ruim	Péssima	H=	L=	Área	Latitude	Longitude	
22	R-7	237,131	Regulamentação	Proibido ultrapassar	X			0,50	Ø50	0,78	-20,45527071	-53,72757402	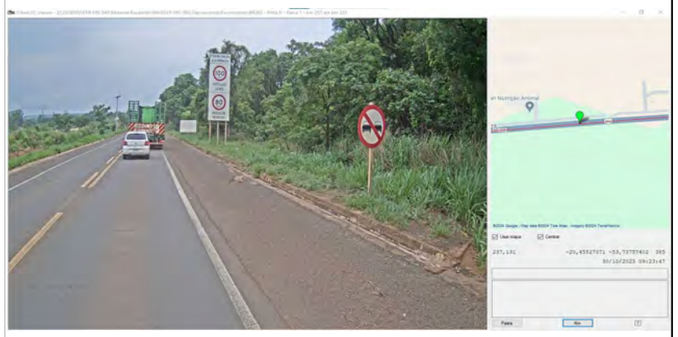
23	R-19	237,121	Regulamentação	Fiscalização Eletrônica Velocidade Máxima Permitida: 100km/h pra veículos leves e 80km/h para veículos pesados	X			2,50	0,80	2,00	-20,45526332	-53,73748212	
24		237,024	Indicação	Km 237	X			0,85	0,50	0,43	-20,45518442	-53,73655832	

BR-262 - MATO GROSSO DO SUL **PMI Nº 01/2023**

PLANTA CHAVE

CADASTRO GERAL DO SISTEMA RODOVIÁRIO

SINALIZAÇÃO VERTICAL - DECRESCENTE

SRE 262BMS1320 - KM 239,4 a KM 191,1

Número da Placa	Código	km	Tipo		Condição			Dimensão			Coordenadas		Fotografia Georreferenciada
			Sinal	Identificação	Boa	Ruim	Péssima	H=	L=	Área	Latitude	Longitude	
25	R-19	236,929	Regulamentação	Fiscalização Eletrônica Velocidade Máxima Permitida: 100km/h pra veículos leves e 80km/h para veículos pesados	X			2,50	0,80	2,00	-20,45511044	-53,73564086	
26		235,568	Indicação	ATENÇÃO Entrada e Saída de Veículos Longos e Lentos a 100m	X			0,80	1,00	0,80	-20,45747575	-53,72291783	
27	A-22	235,530	Advertência	Ponte estreita	X			0,50	0,50	0,13	-20,45755980	-53,72257750	

BR-262 - MATO GROSSO DO SUL **PMI Nº 01/2023**

PLANTA CHAVE

CADASTRO GERAL DO SISTEMA RODOVIÁRIO

SINALIZAÇÃO VERTICAL - DECRESCENTE

SRE 262BMS1320 - KM 239,4 a KM 191,1

Número da Placa	Código	km	Tipo		Condição			Dimensão			Coordenadas		Fotografia Georreferenciada
			Sinal	Identificação	Boa	Ruim	Péssima	H=	L=	Área	Latitude	Longitude	
28		235,488	Indicação	Ponte sobre o Rio Pardo Extensão 118m	X			0,60	0,80	0,48	-20,45765607	-53,72218802	
29	A-24	235,143	Advertência	Obras a 150m	X			0,50	0,50	0,13	-20,45844441	-53,71897748	
30		235,053	Indicação	Entrada e Saída de Veículos Longos e Lentos a 500m	X			0,80	1,00	0,80	-20,45864780	-53,71814169	

BR-262 - MATO GROSSO DO SUL **PMI Nº 01/2023**

PLANTA CHAVE

CADASTRO GERAL DO SISTEMA RODOVIÁRIO

SINALIZAÇÃO VERTICAL - DECRESCENTE

SRE 262BMS1320 - KM 239,4 a KM 191,1

Número da Placa	Código	km	Tipo		Condição			Dimensão			Coordenadas		Fotografia Georreferenciada
			Sinal	Identificação	Boa	Ruim	Péssima	H=	L=	Área	Latitude	Longitude	
31	A-24	235,043	Advertência	Obras a 50m	X			0,50	0,50	0,13	-20,45866741	-53,71806021	
32		235,037	Indicação	Km 235	X			0,85	0,50	0,43	-20,45868235	-53,71799923	
33		234,989	Advertência	ATENÇÃO Tráfego de Veículos Longos nos próximos 230km		X		0,90	1,20	1,08	-20,45878594	-53,71757483	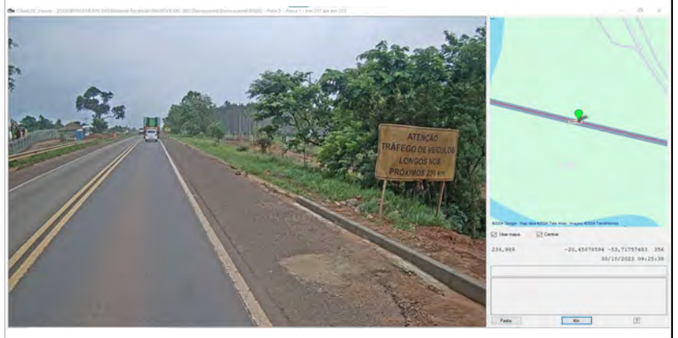

BR-262 - MATO GROSSO DO SUL **PMI Nº 01/2023**

PLANTA CHAVE

CADASTRO GERAL DO SISTEMA RODOVIÁRIO

SINALIZAÇÃO VERTICAL - DECRESCENTE

SRE 262BMS1320 - KM 239,4 a KM 191,1

Número da Placa	Código	km	Tipo		Condição			Dimensão			Coordenadas		Fotografia Georreferenciada
			Sinal	Identificação	Boa	Ruim	Péssima	H=	L=	Área	Latitude	Longitude	
34		234,849	Indicação	Entrada e Saída de Veículos Longos e Lentos a 300m	X			0,90	1,00	0,90	-20,45910948	-53,71626394	
35		234,655	Indicação	Entrada e Saída de Veículos Longos e Lentos a 100m	X			0,90	1,00	0,90	-20,45955340	-53,71445952	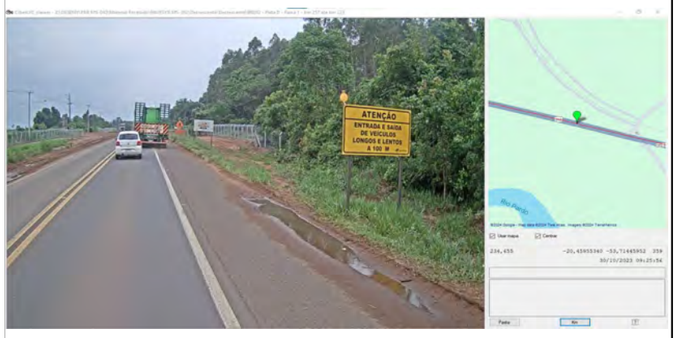
36	A-24	234,607	Advertência	Obras a 500m	X			0,50	0,50	0,13	-20,45966279	-53,71400953	

BR-262 - MATO GROSSO DO SUL **PMI Nº 01/2023**

PLANTA CHAVE

CADASTRO GERAL DO SISTEMA RODOVIÁRIO

SINALIZAÇÃO VERTICAL - DECRESCENTE

SRE 262BMS1320 - KM 239,4 a KM 191,1

Número da Placa	Código	km	Tipo		Condição			Dimensão			Coordenadas		Fotografia Georreferenciada
			Sinal	Identificação	Boa	Ruim	Péssima	H=	L=	Área	Latitude	Longitude	
37	A-24	234,258	Advertência	Obras a 150m	X			0,50	0,50	0,13	-20,46045493	-53,71077876	
38	A-24	234,157	Advertência	Obras a 150m	X			0,50	0,50	0,13	-20,46068058	-53,70984483	
39		233,804	Advertência	Fim das Obras	X			0,40	0,40	0,16	-20,46148209	-53,70658382	

BR-262 - MATO GROSSO DO SUL **PMI Nº 01/2023**

PLANTA CHAVE

CADASTRO GERAL DO SISTEMA RODOVIÁRIO

SINALIZAÇÃO VERTICAL - DECRESCENTE

SRE 262BMS1320 - KM 239,4 a KM 191,1

Número da Placa	Código	km	Tipo		Condição			Dimensão			Coordenadas		Fotografia Georreferenciada
			Sinal	Identificação	Boa	Ruim	Péssima	H=	L=	Área	Latitude	Longitude	
40	R-7	233,515	Regulamentação	Proibido ultrapassar	X			0,50	Ø50	0,78	-20,46214634	-53,70388790	
41		233,353	Indicação	Ponte Sobre o Ribeirão Mantena Extensão 40m	X			0,70	1,20	0,84	-20,46251315	-53,70239967	
42	R-19	233,292	Regulamentação	Velocidade máxima permitida: 80 km/h	X			0,50	Ø50	0,78	-20,46265175	-53,70183636	

BR-262 - MATO GROSSO DO SUL **PMI Nº 01/2023**

PLANTA CHAVE

CADASTRO GERAL DO SISTEMA RODOVIÁRIO

SINALIZAÇÃO VERTICAL - DECRESCENTE

SRE 262BMS1320 - KM 239,4 a KM 191,1

Número da Placa	Código	km	Tipo		Condição			Dimensão			Coordenadas		Fotografia Georreferenciada
			Sinal	Identificação	Boa	Ruim	Péssima	H=	L=	Área	Latitude	Longitude	
43		233,108	Indicação	Reduza a Velocidade	X			0,70	1,20	0,84	-20,46306955	-53,70014042	
44	A-18	233,092	Advertência	Saliência ou lombada a 700m	X			0,50	0,50	0,13	-20,46310680	-53,69998707	
45		233,042	Indicação	Km 233	X			0,85	0,50	0,43	-20,46322524	-53,69950823	

BR-262 - MATO GROSSO DO SUL **PMI Nº 01/2023**

PLANTA CHAVE

CADASTRO GERAL DO SISTEMA RODOVIÁRIO

SINALIZAÇÃO VERTICAL - DECRESCENTE

SRE 262BMS1320 - KM 239,4 a KM 191,1

Número da Placa	Código	km	Tipo		Condição			Dimensão			Coordenadas		Fotografia Georreferenciada
			Sinal	Identificação	Boa	Ruim	Péssima	H=	L=	Área	Latitude	Longitude	
46		232,916	Advertência	CUIDADO Entrada e Saída de Caminhões	X			0,70	1,20	0,84	-20,46351302	-53,69834349	
47	A-18	323,895	Advertência	Saliência ou lombada a 500m	X			0,50	0,50	0,13	-20,46356241	-53,69814437	
48	R-19	232,747	Regulamentação	Velocidade máxima permitida: 60 km/h	X			0,50	Ø50	0,78	-20,46390006	-53,69678024	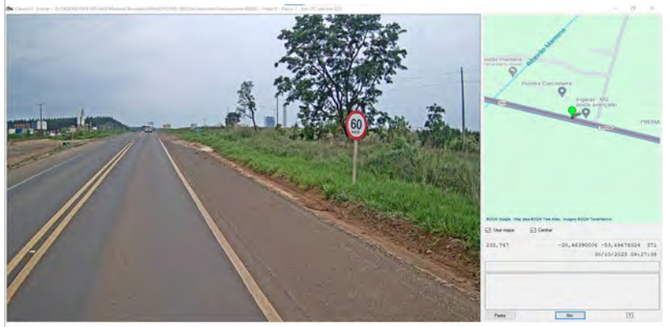

BR-262 - MATO GROSSO DO SUL **PMI Nº 01/2023**

PLANTA CHAVE

CADASTRO GERAL DO SISTEMA RODOVIÁRIO

SINALIZAÇÃO VERTICAL - DECRESCENTE

SRE 262BMS1320 - KM 239,4 a KM 191,1

Número da Placa	Código	km	Tipo		Condição			Dimensão			Coordenadas		Fotografia Georreferenciada
			Sinal	Identificação	Boa	Ruim	Péssima	H=	L=	Área	Latitude	Longitude	
49	A-6	232,609	Advertência	ATENÇÃO Travessia de Veículos Lentos a 300m Cruzamento de vias	X			0,80	1,20	0,96	-20,46421824	-53,69551256	
50	A-18	232,593	Advertência	Saliência ou lombada a 300m	X			0,50	0,50	0,13	-20,46425443	-53,69536653	
51	R-19	232,492	Regulamentação	Velocidade máxima permitida: 30 km/h	X			0,50	Ø50	0,78	-20,46448741	-53,69441984	

BR-262 - MATO GROSSO DO SUL **PMI Nº 01/2023**

PLANTA CHAVE

CADASTRO GERAL DO SISTEMA RODOVIÁRIO

SINALIZAÇÃO VERTICAL - DECRESCENTE

SRE 262BMS1320 - KM 239,4 a KM 191,1

Número da Placa	Código	km	Tipo		Condição			Dimensão			Coordenadas		Fotografia Georreferenciada
			Sinal	Identificação	Boa	Ruim	Péssima	H=	L=	Área	Latitude	Longitude	
52		232,409	Advertência	ATENÇÃO Travessia de Veículos Lentos a 100m Cruzamento de vias	X			0,80	0,90	0,72	-20,46467437	-53,69364399	
53	A-18	232,383	Advertência	Saliência ou lombada	X			0,50	0,50	0,13	-20,46473313	-53,69340660	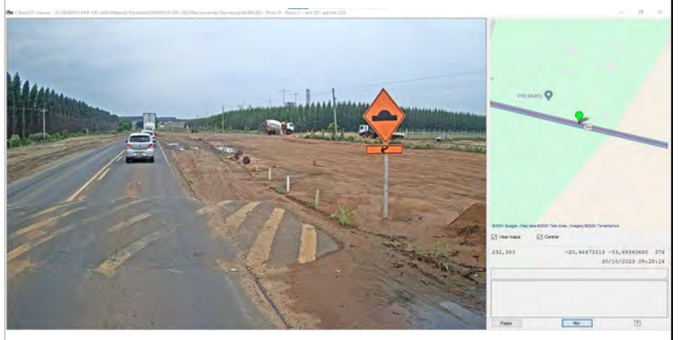
54		232,196	Advertência	Retorno a 100m		X		0,70	1,00	0,70	-20,46516275	-53,69166788	

BR-262 - MATO GROSSO DO SUL **PMI Nº 01/2023**

PLANTA CHAVE

CADASTRO GERAL DO SISTEMA RODOVIÁRIO

SINALIZAÇÃO VERTICAL - DECRESCENTE

SRE 262BMS1320 - KM 239,4 a KM 191,1

Número da Placa	Código	km	Tipo		Condição			Dimensão			Coordenadas		Fotografia Georreferenciada
			Sinal	Identificação	Boa	Ruim	Péssima	H=	L=	Área	Latitude	Longitude	
55	A-18	232,170	Advertência	Saliência ou lombada	X			0,50	0,50	0,13	-20,46522084	-53,69142747	
56	A-24	232,155	Advertência	Obras a 150m			X	0,50	0,50	0,13	-20,46525554	-53,69128686	
57	R-7	231,788	Regulamentação	Proibido ultrapassar	X			0,50	Ø50	0,78	-20,46608815	-53,68790069	

BR-262 - MATO GROSSO DO SUL **PMI Nº 01/2023**

PLANTA CHAVE

CADASTRO GERAL DO SISTEMA RODOVIÁRIO

SINALIZAÇÃO VERTICAL - DECRESCENTE

SRE 262BMS1320 - KM 239,4 a KM 191,1

Número da Placa	Código	km	Tipo		Condição			Dimensão			Coordenadas		Fotografia Georreferenciada
			Sinal	Identificação	Boa	Ruim	Péssima	H=	L=	Área	Latitude	Longitude	
58	R-7	231,546	Regulamentação	Proibido ultrapassar	X			0,50	Ø50	0,78	-20,46664050	-53,68566639	
59		231,412	Indicação	Obra - Suzano Três Lagoas	X			0,80	1,00	0,80	-20,46695179	-53,68440989	
60	A-12	231,386	Advertência	Interseção em círculo a 300m	X			0,80	0,60	0,48	-20,46701029	-53,68417073	

BR-262 - MATO GROSSO DO SUL **PMI Nº 01/2023**

PLANTA CHAVE

CADASTRO GERAL DO SISTEMA RODOVIÁRIO

SINALIZAÇÃO VERTICAL - DECRESCENTE

SRE 262BMS1320 - KM 239,4 a KM 191,1

Número da Placa	Código	km	Tipo		Condição			Dimensão			Coordenadas		Fotografia Georreferenciada
			Sinal	Identificação	Boa	Ruim	Péssima	H=	L=	Área	Latitude	Longitude	
61	R-19	231,264	Regulamentação	Velocidade máxima permitida: 40 km/h	X			0,50	Ø50	0,78	-20,46728259	-53,68305918	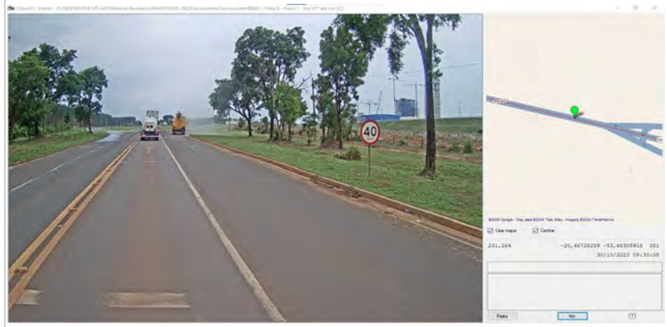
62	R-2	231,099	Regulamentação	Dê a preferência	X			0,75	0,75	0,28	-20,46766632	-53,68152702	
63	R-2	231,099	Regulamentação	Dê a preferência	X			0,75	0,75	0,28	-20,46766632	-53,68152702	

BR-262 - MATO GROSSO DO SUL **PMI Nº 01/2023**

PLANTA CHAVE

CADASTRO GERAL DO SISTEMA RODOVIÁRIO

SINALIZAÇÃO VERTICAL - DECRESCENTE

SRE 262BMS1320 - KM 239,4 a KM 191,1

Número da Placa	Código	km	Tipo		Condição			Dimensão			Coordenadas		Fotografia Georreferenciada
			Sinal	Identificação	Boa	Ruim	Péssima	H=	L=	Área	Latitude	Longitude	
64		231,036	Indicação	Km 231	X			0,85	0,50	0,43	-20,46781133	-53,68093923	
65	R-7	231,004	Regulamentação	Proibido ultrapassar		X		0,50	Ø50	0,78	-20,46788489	-53,68064327	
66	R-19	230,860	Regulamentação	Velocidade máxima permitida: 40 km/h	X			0,50	Ø50	0,78	-20,46821212	-53,67932429	

BR-262 - MATO GROSSO DO SUL **PMI Nº 01/2023**

PLANTA CHAVE

CADASTRO GERAL DO SISTEMA RODOVIÁRIO

SINALIZAÇÃO VERTICAL - DECRESCENTE

SRE 262BMS1320 - KM 239,4 a KM 191,1

Número da Placa	Código	km	Tipo		Condição			Dimensão			Coordenadas		Fotografia Georreferenciada
			Sinal	Identificação	Boa	Ruim	Péssima	H=	L=	Área	Latitude	Longitude	
67		230,253	Advertência	ATENÇÃO Tráfego de Veículos Longos nos próximos 227km	X			0,80	1,20	0,96	-20,46959857	-53,67371557	
68		229,037	Indicação	Km 229	X			0,85	0,50	0,43	-20,47239149	-53,66245280	
69	R-7	228,614	Regulamentação	Proibido ultrapassar	X			0,50	Ø50	0,78	-20,47336050	-53,65853636	

BR-262 - MATO GROSSO DO SUL **PMI Nº 01/2023**

PLANTA CHAVE

CADASTRO GERAL DO SISTEMA RODOVIÁRIO

SINALIZAÇÃO VERTICAL - DECRESCENTE

SRE 262BMS1320 - KM 239,4 a KM 191,1

Número da Placa	Código	km	Tipo		Condição			Dimensão			Coordenadas		Fotografia Georreferenciada
			Sinal	Identificação	Boa	Ruim	Péssima	H=	L=	Área	Latitude	Longitude	
70		228,540	Indicação	ATENÇÃO Entrada e Saída de Veículos Longos e Lentos a 1000m	X			0,80	1,00	0,80	-20,47353035	-53,65785348	
71		228,015	Indicação	ATENÇÃO Entrada e Saída de Veículos Longos e Lentos a 500m	X			0,80	1,00	0,80	-20,47436945	-53,65293066	
72		227,803	Indicação	ATENÇÃO Entrada e Saída de Veículos Longos e Lentos a 300m	X			0,80	1,00	0,80	-20,47423525	-53,65091615	

BR-262 - MATO GROSSO DO SUL **PMI Nº 01/2023**

PLANTA CHAVE

CADASTRO GERAL DO SISTEMA RODOVIÁRIO

SINALIZAÇÃO VERTICAL - DECRESCENTE

SRE 262BMS1320 - KM 239,4 a KM 191,1

Número da Placa	Código	km	Tipo		Condição			Dimensão			Coordenadas		Fotografia Georreferenciada
			Sinal	Identificação	Boa	Ruim	Péssima	H=	L=	Área	Latitude	Longitude	
73		227,646	Indicação	ATENÇÃO Entrada e Saída de Veículos Longos e Lentos a 100m	X			0,80	1,00	0,80	-20,47412797	-53,64940917	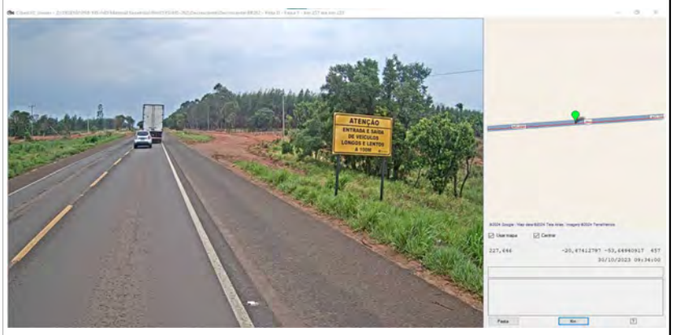
74	R-7	227,349	Regulamentação	Proibido ultrapassar	X			0,50	Ø50	0,78	-20,47392527	-53,64657945	
75		227,132	Indicação	Km 227	X			0,85	0,50	0,43	-20,47377870	-53,64449443	

BR-262 - MATO GROSSO DO SUL **PMI Nº 01/2023**

PLANTA CHAVE

CADASTRO GERAL DO SISTEMA RODOVIÁRIO

SINALIZAÇÃO VERTICAL - DECRESCENTE

SRE 262BMS1320 - KM 239,4 a KM 191,1

Número da Placa	Código	km	Tipo		Condição			Dimensão			Coordenadas		Fotografia Georreferenciada
			Sinal	Identificação	Boa	Ruim	Péssima	H=	L=	Área	Latitude	Longitude	
76	R-7	225,715	Regulamentação	Proibido ultrapassar	X			0,50	Ø50	0,78	-20,47282130	-53,63096583	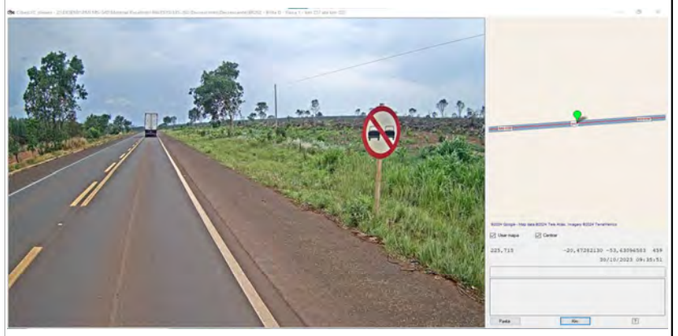
77		225,130	Indicação	Km 225	X			0,85	0,50	0,43	-20,47242344	-53,62538620	
78	R-19	224,493	Regulamentação	Fiscalização Eletrônica Velocidade Máxima Permitida: 100km/h pra veículos leves e 80km/h para veículos pesados	X			2,50	0,80	2,00	-20,47198660	-53,61929215	

BR-262 - MATO GROSSO DO SUL **PMI Nº 01/2023**

PLANTA CHAVE

CADASTRO GERAL DO SISTEMA RODOVIÁRIO

SINALIZAÇÃO VERTICAL - DECRESCENTE

SRE 262BMS1320 - KM 239,4 a KM 191,1

Número da Placa	Código	km	Tipo		Condição			Dimensão			Coordenadas		Fotografia Georreferenciada
			Sinal	Identificação	Boa	Ruim	Péssima	H=	L=	Área	Latitude	Longitude	
79	R-7	223,993	Regulamentação	Proibido ultrapassar	X			0,50	Ø50	0,78	-20,47165023	-53,61451743	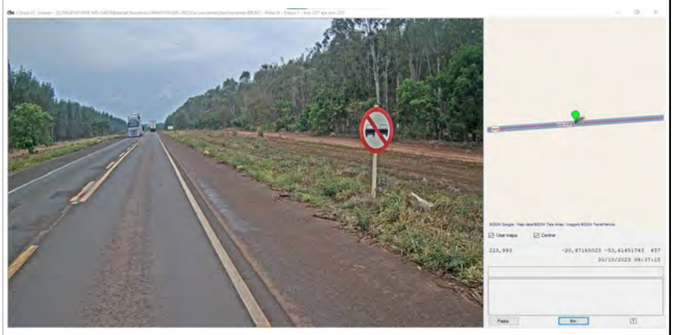
80		223,852	Educativa	Trânsito não combina com bebida alcoólica	X			0,80	0,90	0,72	-20,47155650	-53,61317803	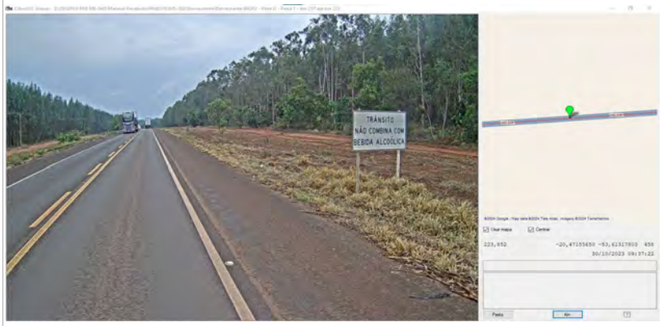
81	R-7	221,989	Regulamentação	Proibido ultrapassar	X			0,50	Ø50	0,78	-20,47031740	-53,59551848	

BR-262 - MATO GROSSO DO SUL **PMI Nº 01/2023**

PLANTA CHAVE

CADASTRO GERAL DO SISTEMA RODOVIÁRIO

SINALIZAÇÃO VERTICAL - DECRESCENTE

SRE 262BMS1320 - KM 239,4 a KM 191,1

Número da Placa	Código	km	Tipo		Condição			Dimensão			Coordenadas		Fotografia Georreferenciada
			Sinal	Identificação	Boa	Ruim	Péssima	H=	L=	Área	Latitude	Longitude	
82		221,009	Indicação	Km 221	X			0,85	0,50	0,43	-20,46965066	-53,58615452	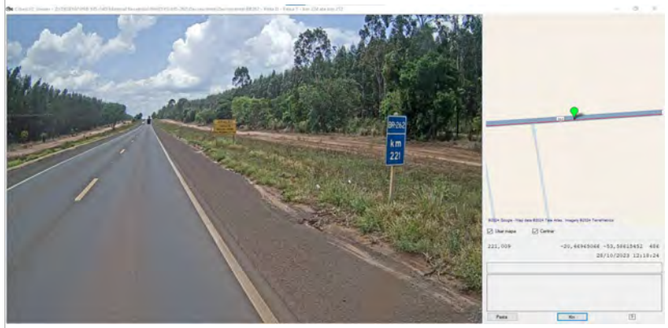
83		220,987	Advertência	ATENÇÃO Tráfego de Veículos Longos nos próximos 217km	X			0,80	1,00	0,80	-20,46963538	-53,58593975	
84	R-7	220,686	Regulamentação	Proibido ultrapassar	X			0,50	Ø50	0,78	-20,46943384	-53,58307308	

BR-262 - MATO GROSSO DO SUL **PMI Nº 01/2023**

PLANTA CHAVE

CADASTRO GERAL DO SISTEMA RODOVIÁRIO

SINALIZAÇÃO VERTICAL - DECRESCENTE

SRE 262BMS1320 - KM 239,4 a KM 191,1

Número da Placa	Código	km	Tipo		Condição			Dimensão			Coordenadas		Fotografia Georreferenciada
			Sinal	Identificação	Boa	Ruim	Péssima	H=	L=	Área	Latitude	Longitude	
85		219,020	Indicação	Km 219	X			0,85	0,50	0,43	-20,46831342	-53,56713813	
86	R-7	218,960	Regulamentação	Proibido ultrapassar	X			0,50	Ø50	0,78	-20,46826357	-53,56654846	
87	R-7	217,768	Regulamentação	Proibido ultrapassar	X			0,50	Ø50	0,78	-20,46746035	-53,55516430	

BR-262 - MATO GROSSO DO SUL **PMI Nº 01/2023**

PLANTA CHAVE

CADASTRO GERAL DO SISTEMA RODOVIÁRIO

SINALIZAÇÃO VERTICAL - DECRESCENTE

SRE 262BMS1320 - KM 239,4 a KM 191,1

Número da Placa	Código	km	Tipo		Condição			Dimensão			Coordenadas		Fotografia Georreferenciada
			Sinal	Identificação	Boa	Ruim	Péssima	H=	L=	Área	Latitude	Longitude	
88	R-19	217,241	Regulamentação	Fiscalização Eletrônica Velocidade Máxima Permitida: 100km/h pra veículos leves e 80km/h para veículos pesados	X			2,50	0,80	2,00	-20,46709699	-53,55013225	
89		217,119	Indicação	Km 217	X			0,85	0,50	0,43	-20,46701665	-53,54894721	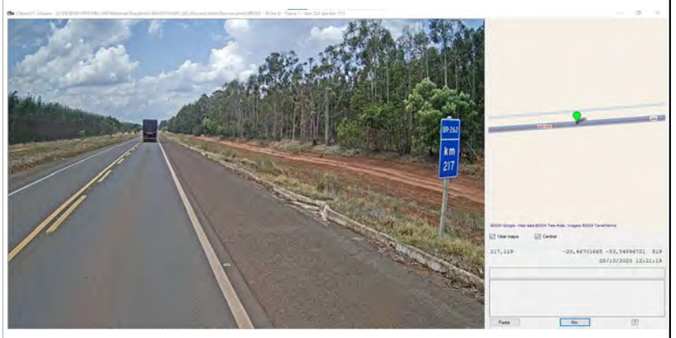
90		215,229	Advertência	ATENÇÃO Tráfego de Veículos Longos nos próximos 210km	X			0,80	1,20	0,96	-20,46573166	-53,53088248	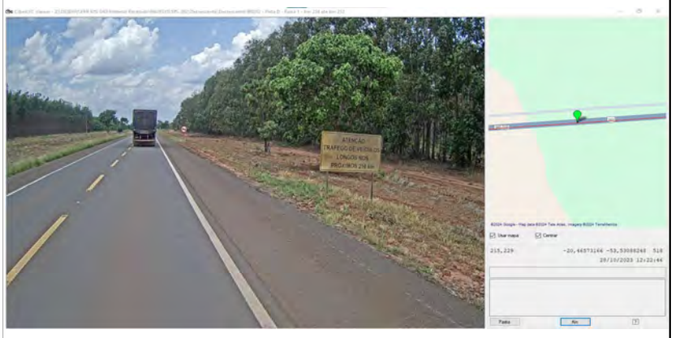

BR-262 - MATO GROSSO DO SUL **PMI Nº 01/2023**

PLANTA CHAVE

CADASTRO GERAL DO SISTEMA RODOVIÁRIO

SINALIZAÇÃO VERTICAL - DECRESCENTE

SRE 262BMS1320 - KM 239,4 a KM 191,1

Número da Placa	Código	km	Tipo		Condição			Dimensão			Coordenadas		Fotografia Georreferenciada
			Sinal	Identificação	Boa	Ruim	Péssima	H=	L=	Área	Latitude	Longitude	
91	R-7	215,174	Regulamentação	Proibido ultrapassar	X			0,50	Ø50	0,78	-20,46569664	-53,53035344	
92		215,025	Indicação	Km 215	X			0,85	0,50	0,43	-20,46559636	-53,52983717	
93	A-6	214,861	Advertência	Cruzamento de vias	X			0,50	0,50	0,13	-20,46548464	-53,52736634	

BR-262 - MATO GROSSO DO SUL **PMI Nº 01/2023**

PLANTA CHAVE

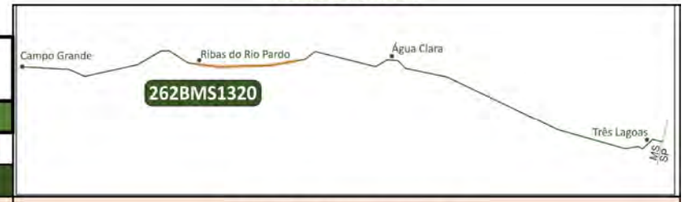

CADASTRO GERAL DO SISTEMA RODOVIÁRIO

SINALIZAÇÃO VERTICAL - DECRESCENTE

SRE 262BMS1320 - KM 239,4 a KM 191,1

Número da Placa	Código	km	Tipo		Condição			Dimensão			Coordenadas		Fotografia Georreferenciada
			Sinal	Identificação	Boa	Ruim	Péssima	H=	L=	Área	Latitude	Longitude	
94		214,401	Indicação	Andradina 254km São Paulo 879km	X			0,50	1,70	0,85	-20,46516749	-53,52297151	
95		214,296	Indicação	Água Clara 71km Três Lagoas 200km	X			0,50	1,60	0,80	-20,46509867	-53,52196229	
96	R-7	213,727	Regulamentação	Proibido ultrapassar	X			0,50	Ø50	0,78	-20,46471043	-53,51652900	

BR-262 - MATO GROSSO DO SUL **PMI Nº 01/2023**

PLANTA CHAVE

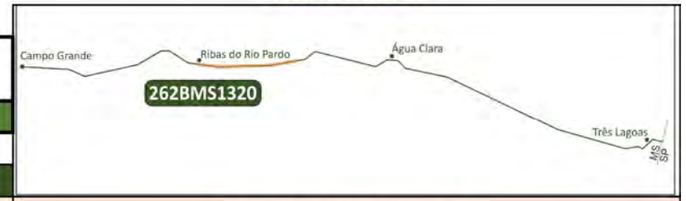

CADASTRO GERAL DO SISTEMA RODOVIÁRIO

SINALIZAÇÃO VERTICAL - DECRESCENTE

SRE 262BMS1320 - KM 239,4 a KM 191,1

Número da Placa	Código	km	Tipo		Condição			Dimensão			Coordenadas		Fotografia Georreferenciada
			Sinal	Identificação	Boa	Ruim	Péssima	H=	L=	Área	Latitude	Longitude	
97		213,027	Indicação	Km 213	X			0,90	0,80	0,72	-20,46425168	-53,50983229	
98	R-7	212,297	Regulamentação	Proibido ultrapassar	X			0,50	Ø50	0,78	-20,46446969	-53,50283934	
99	R-7	211,216	Regulamentação	Proibido ultrapassar	X			0,50	Ø50	0,78	-20,46483821	-53,49245959	

BR-262 - MATO GROSSO DO SUL **PMI Nº 01/2023**

PLANTA CHAVE

CADASTRO GERAL DO SISTEMA RODOVIÁRIO

SINALIZAÇÃO VERTICAL - DECRESCENTE

SRE 262BMS1320 - KM 239,4 a KM 191,1

Número da Placa	Código	km	Tipo		Condição			Dimensão			Coordenadas		Fotografia Georreferenciada
			Sinal	Identificação	Boa	Ruim	Péssima	H=	L=	Área	Latitude	Longitude	
100	A-6	210,581	Advertência	CUIDADO a 800m Caminhões Cruzando a Pista	X			0,80	1,40	1,12	-20,46505378	-53,48637380	
101	A-6	210,304	Advertência	Cruzamento de vias a 500m	X			0,50	0,50	0,13	-20,46515418	-53,48372421	
102		210,255	Advertência	ATENÇÃO Tráfego de Veículos Longos nos próximos 207km	X			0,80	1,20	0,96	-20,46516941	-53,48326611	

BR-262 - MATO GROSSO DO SUL **PMI Nº 01/2023**

PLANTA CHAVE

CADASTRO GERAL DO SISTEMA RODOVIÁRIO

SINALIZAÇÃO VERTICAL - DECRESCENTE

SRE 262BMS1320 - KM 239,4 a KM 191,1

Número da Placa	Código	km	Tipo		Condição			Dimensão			Coordenadas		Fotografia Georreferenciada
			Sinal	Identificação	Boa	Ruim	Péssima	H=	L=	Área	Latitude	Longitude	
103	A-6	210,189	Advertência	CUIDADO a 300m Caminhões Cruzando a Pista	X			0,80	1,40	1,12	-20,46519318	-53,48262736	
104	A-6	209,961	Advertência	CUIDADO a 300m Caminhões Cruzando a Pista	X			0,80	1,40	1,12	-20,46527183	-53,48043716	
105		209,721	Educativa	Respeite a Sinalização	X			0,50	0,60	0,30	-20,46535226	-53,47815634	

BR-262 - MATO GROSSO DO SUL **PMI Nº 01/2023**

PLANTA CHAVE

CADASTRO GERAL DO SISTEMA RODOVIÁRIO

SINALIZAÇÃO VERTICAL - DECRESCENTE

SRE 262BMS1320 - KM 239,4 a KM 191,1

Número da Placa	Código	km	Tipo		Condição			Dimensão			Coordenadas		Fotografia Georreferenciada
			Sinal	Identificação	Boa	Ruim	Péssima	H=	L=	Área	Latitude	Longitude	
106	R-7	209,650	Regulamentação	Proibido ultrapassar	X			0,50	Ø50	0,78	-20,46537892	-53,47745202	
107	R-7	208,967	Regulamentação	Proibido ultrapassar	X			0,50	Ø50	0,78	-20,46561826	-53,47092250	
108	R-7	208,065	Regulamentação	Proibido ultrapassar	X			0,50	Ø50	0,78	-20,46592855	-53,46229583	

BR-262 - MATO GROSSO DO SUL **PMI Nº 01/2023**

PLANTA CHAVE

CADASTRO GERAL DO SISTEMA RODOVIÁRIO

SINALIZAÇÃO VERTICAL - DECRESCENTE

SRE 262BMS1320 - KM 239,4 a KM 191,1

Número da Placa	Código	km	Tipo		Condição			Dimensão			Coordenadas		Fotografia Georreferenciada
			Sinal	Identificação	Boa	Ruim	Péssima	H=	L=	Área	Latitude	Longitude	
109		207,022	Indicação	Km 207	X			0,90	0,80	0,72	-20,46628386	-53,45232199	
110		203,010	Indicação	Km 203	X			0,90	0,80	0,72	-20,46764556	-53,41398191	
111	R-7	201,096	Regulamentação	Proibido ultrapassar	X			0,50	Ø50	0,78	-20,46441614	-53,39600243	

BR-262 - MATO GROSSO DO SUL **PMI Nº 01/2023**

PLANTA CHAVE

CADASTRO GERAL DO SISTEMA RODOVIÁRIO

SINALIZAÇÃO VERTICAL - DECRESCENTE

SRE 262BMS1320 - KM 239,4 a KM 191,1

Número da Placa	Código	km	Tipo		Condição			Dimensão			Coordenadas		Fotografia Georreferenciada
			Sinal	Identificação	Boa	Ruim	Péssima	H=	L=	Área	Latitude	Longitude	
112		201,010	Indicação	Km 201	X			0,90	0,80	0,72	-20,46425995	-53,39520562	
113		200,629	Advertência	ATENÇÃO Tráfego de Veículos Longos nos próximos 197km	X			0,80	1,20	0,96	-20,46356272	-53,39161158	
114	R-7	200,276	Regulamentação	Proibido ultrapassar	X			0,50	Ø50	0,78	-20,46292069	-53,38830668	

BR-262 - MATO GROSSO DO SUL **PMI Nº 01/2023**

PLANTA CHAVE

CADASTRO GERAL DO SISTEMA RODOVIÁRIO

SINALIZAÇÃO VERTICAL - DECRESCENTE

SRE 262BMS1320 - KM 239,4 a KM 191,1

Número da Placa	Código	km	Tipo		Condição			Dimensão			Coordenadas		Fotografia Georreferenciada
			Sinal	Identificação	Boa	Ruim	Péssima	H=	L=	Área	Latitude	Longitude	
115		199,768	Indicação	Entrada e Saída de Veículos Longos e Lentos a 500m		X		0,80	1,00	0,80	-20,46199344	-53,38354679	
116		199,409	Indicação	Entrada e Saída de Veículos Longos e Lentos a 100m	X			0,80	1,00	0,80	-20,46134198	-53,38018966	
117		198,993	Indicação	Km 199	X			0,90	0,80	0,72	-20,46057854	-53,37625252	

BR-262 - MATO GROSSO DO SUL **PMI Nº 01/2023**

PLANTA CHAVE

CADASTRO GERAL DO SISTEMA RODOVIÁRIO

SINALIZAÇÃO VERTICAL - DECRESCENTE

SRE 262BMS1320 - KM 239,4 a KM 191,1

Número da Placa	Código	km	Tipo		Condição			Dimensão			Coordenadas		Fotografia Georreferenciada
			Sinal	Identificação	Boa	Ruim	Péssima	H=	L=	Área	Latitude	Longitude	
118	R-7	198,666	Regulamentação	Proibido ultrapassar	X			0,50	Ø50	0,78	-20,45998641	-53,37320854	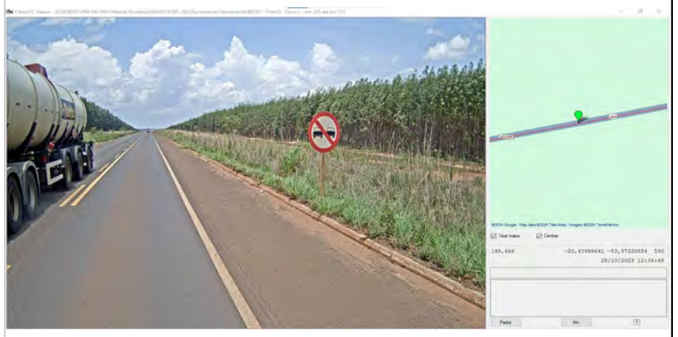
119		197,011	Indicação	Km 197	X			0,90	0,80	0,72	-20,45695931	-53,35767830	
120	R-19	196,885	Regulamentação	Fiscalização Eletrônica Velocidade Máxima Permitida: 100km/h pra veículos leves e 80km/h para veículos pesados	X			2,50	0,80	2,00	-20,45672996	-53,35649656	

BR-262 - MATO GROSSO DO SUL **PMI Nº 01/2023**

PLANTA CHAVE

CADASTRO GERAL DO SISTEMA RODOVIÁRIO

SINALIZAÇÃO VERTICAL - DECRESCENTE

SRE 262BMS1320 - KM 239,4 a KM 191,1

Número da Placa	Código	km	Tipo		Condição			Dimensão			Coordenadas		Fotografia Georreferenciada
			Sinal	Identificação	Boa	Ruim	Péssima	H=	L=	Área	Latitude	Longitude	
121	R-7	195,358	Regulamentação	Proibido ultrapassar	X			0,50	Ø50	0,78	-20,45392773	-53,34217223	
122	R-7	194,479	Regulamentação	Proibido ultrapassar	X			0,50	Ø50	0,78	-20,45231831	-53,33394284	
123		193,009	Indicação	Km 193	X			0,90	0,80	0,72	-20,44961569	-53,32015404	

BR-262 - MATO GROSSO DO SUL **PMI Nº 01/2023**

PLANTA CHAVE

CADASTRO GERAL DO SISTEMA RODOVIÁRIO

SINALIZAÇÃO VERTICAL - DECRESCENTE

SRE 262BMS1320 - KM 239,4 a KM 191,1

Número da Placa	Código	km	Tipo		Condição			Dimensão			Coordenadas		Fotografia Georreferenciada
			Sinal	Identificação	Boa	Ruim	Péssima	H=	L=	Área	Latitude	Longitude	
124	R-19	191,956	Regulamentação	ATENÇÃO OBRAS Velocidade Máxima Permitida: 60 km/h	X			0,80	0,60	0,48	-20,44768710	-53,31027993	
125	R-7	191,933	Regulamentação	Proibido ultrapassar	X			0,50	Ø50	0,78	-20,44764549	-53,31007002	
126		191,874	Advertência	ATENÇÃO Trecho com pouca sinalização	X			0,80	0,80	0,64	-20,44753522	-53,30950809	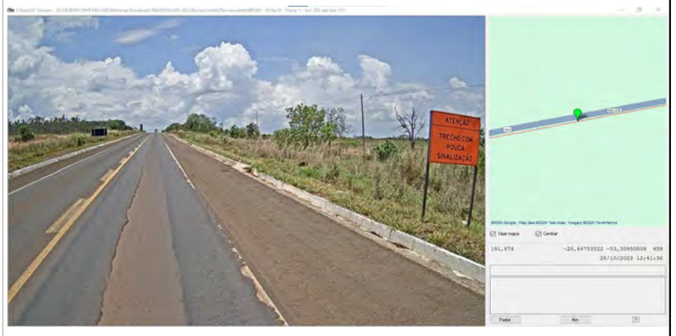

BR-262 - MATO GROSSO DO SUL **PMI Nº 01/2023**

PLANTA CHAVE

CADASTRO GERAL DO SISTEMA RODOVIÁRIO

SINALIZAÇÃO VERTICAL - DECRESCENTE

SRE 262BMS1320 - KM 239,4 a KM 191,1

Número da Placa	Código	km	Tipo		Condição			Dimensão			Coordenadas		Fotografia Georreferenciada
			Sinal	Identificação	Boa	Ruim	Péssima	H=	L=	Área	Latitude	Longitude	
127	R-19	191,436	Regulamentação	Velocidade máxima permitida: 60 km/h	X			0,50	Ø50	0,78	-20,44673298	-53,30541892	
128	A-6	191,388	Advertência	Cruzamento de vias	X			0,50	0,50	0,13	-20,44664377	-53,30496655	
129	R-2	191,165	Regulamentação	Dê a preferência	X			0,75	0,75	0,28	-20,44623491	-53,30288150	

BR-262 - MATO GROSSO DO SUL **PMI Nº 01/2023**

PLANTA CHAVE



CADASTRO GERAL DO SISTEMA RODOVIÁRIO

SINALIZAÇÃO VERTICAL - DECRESCENTE

SRE 262BMS1316 - KM 191,1 a KM 144,2

Número da Placa	Código	km	Tipo		Condição			Dimensão			Coordenadas		Fotografia Georreferenciada
			Sinal	Identificação	Boa	Ruim	Péssima	H=	L=	Área	Latitude	Longitude	
1	R-19	190,829	Regulamentação	Fiscalização Eletrônica Velocidade Máxima Permitida: 100km/h pra veículos leves e 80km/h para veículos pesados	X			2,50	0,80	2,00	-20,44561754	-53,29972985	
2		190,691	Indicação	Andradina 230km - São Paulo 855km	X			0,40	1,50	0,60	-20,44536682	-53,29845318	
3		190,586	Indicação	Água Clara 47km Três Lagoas 176km	X			0,40	1,50	0,60	-20,44517250	-53,29745003	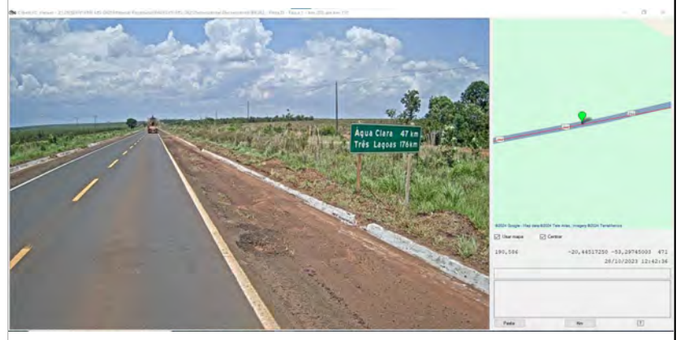

BR-262 - MATO GROSSO DO SUL **PMI Nº 01/2023**

PLANTA CHAVE



CADASTRO GERAL DO SISTEMA RODOVIÁRIO

SINALIZAÇÃO VERTICAL - DECRESCENTE

SRE 262BMS1316 - KM 191,1 a KM 144,2

Número da Placa	Código	km	Tipo		Condição			Dimensão			Coordenadas		Fotografia Georreferenciada
			Sinal	Identificação	Boa	Ruim	Péssima	H=	L=	Área	Latitude	Longitude	
4		190,311	Advertência	ATENÇÃO Tráfego de Veículos Longos nos próximos 187km	X			0,80	1,00	0,80	-20,44466698	-53,29486128	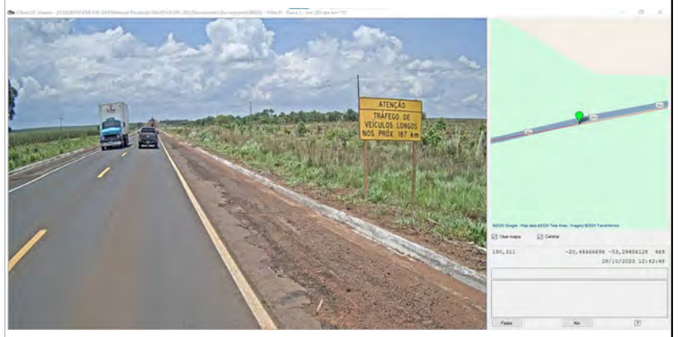
5	R-7	188,284	Regulamentação	Proibido ultrapassar	X			0,50	Ø50	0,78	-20,44094533	-53,27584201	
6	R-7	187,021	Regulamentação	Proibido ultrapassar	X			0,50	Ø50	0,78	-20,43863310	-53,26400385	

BR-262 - MATO GROSSO DO SUL **PMI Nº 01/2023**

PLANTA CHAVE



CADASTRO GERAL DO SISTEMA RODOVIÁRIO

SINALIZAÇÃO VERTICAL - DECRESCENTE

SRE 262BMS1316 - KM 191,1 a KM 144,2

Número da Placa	Código	km	Tipo		Condição			Dimensão			Coordenadas		Fotografia Georreferenciada
			Sinal	Identificação	Boa	Ruim	Péssima	H=	L=	Área	Latitude	Longitude	
7		186,858	Indicação	Km 187	X			0,85	0,50	0,43	-20,43833236	-53,26246272	
8	R-19	185,823	Regulamentação	Fiscalização Eletrônica Velocidade Máxima Permitida: 100km/h pra veículos leves e 80km/h para veículos pesados	X			2,50	0,80	2,00	-20,43348426	-53,25416642	
9		183,009	Indicação	Km 183	X			0,85	0,50	0,43	-20,41711196	-53,23352235	

BR-262 - MATO GROSSO DO SUL **PMI Nº 01/2023**

PLANTA CHAVE



CADASTRO GERAL DO SISTEMA RODOVIÁRIO

SINALIZAÇÃO VERTICAL - DECRESCENTE

SRE 262BMS1316 - KM 191,1 a KM 144,2

Número da Placa	Código	km	Tipo		Condição			Dimensão			Coordenadas		Fotografia Georreferenciada
			Sinal	Identificação	Boa	Ruim	Péssima	H=	L=	Área	Latitude	Longitude	
10	R-7	181,944	Regulamentação	Proibido ultrapassar	X			0,50	Ø50	0,78	-20,41090501	-53,22570374	
11	A-2b	181,832	Advertência	Curva à direita	X			0,50	0,50	0,13	-20,41025758	-53,22487760	
12		180,775	Advertência	ATENÇÃO Tráfego de Veículos Longos nos próximos 177km	X			0,80	1,10	0,88	-20,40795590	-53,21556118	

BR-262 - MATO GROSSO DO SUL **PMI Nº 01/2023**

PLANTA CHAVE



CADASTRO GERAL DO SISTEMA RODOVIÁRIO

SINALIZAÇÃO VERTICAL - DECRESCENTE

SRE 262BMS1316 - KM 191,1 a KM 144,2

Número da Placa	Código	km	Tipo		Condição			Dimensão			Coordenadas		Fotografia Georreferenciada
			Sinal	Identificação	Boa	Ruim	Péssima	H=	L=	Área	Latitude	Longitude	
13		179,022	Indicação	Km 179	X			0,85	0,50	0,43	-20,410145296	-53,19891249	
14		178,774	Indicação	Obedeça à Sinalização Evite Acidentes	X			0,60	0,80	0,48	-20,41044963	-53,19656364	
15	A-7b	178,363	Advertência	Via lateral à direita	X			0,50	0,50	0,13	-20,41096173	-53,19265527	

BR-262 - MATO GROSSO DO SUL **PMI Nº 01/2023**

PLANTA CHAVE

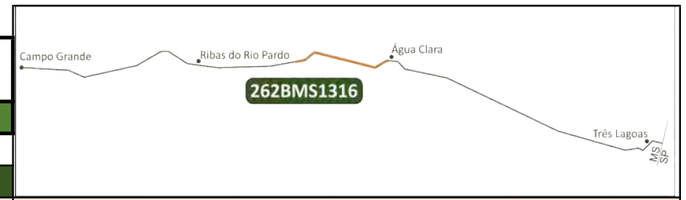

CADASTRO GERAL DO SISTEMA RODOVIÁRIO

SINALIZAÇÃO VERTICAL - DECRESCENTE

SRE 262BMS1316 - KM 191,1 a KM 144,2

Número da Placa	Código	km	Tipo		Condição			Dimensão			Coordenadas		Fotografia Georreferenciada
			Sinal	Identificação	Boa	Ruim	Péssima	H=	L=	Área	Latitude	Longitude	
16	R-1	178,214	Advertência	Pare	X			0,75	0,60	0,02716	-20,41114227	-53,19124378	
17		177,884	Indicação	Entrada e Saída de Veículos Longos e Lentos a 1000m	X			0,80	0,90	0,72	-20,41155078	-53,18811713	
18	R-7	177,669	Regulamentação	Proibido ultrapassar	X			0,50	Ø50	0,78	-20,41182161	-53,18604720	

BR-262 - MATO GROSSO DO SUL **PMI Nº 01/2023**

PLANTA CHAVE



CADASTRO GERAL DO SISTEMA RODOVIÁRIO

SINALIZAÇÃO VERTICAL - DECRESCENTE

SRE 262BMS1316 - KM 191,1 a KM 144,2

Número da Placa	Código	km	Tipo		Condição			Dimensão			Coordenadas		Fotografia Georreferenciada
			Sinal	Identificação	Boa	Ruim	Péssima	H=	L=	Área	Latitude	Longitude	
19	R-19	177,519	Regulamentação	Velocidade máxima permitida: 60 km/h	X			0,50	Ø50	0,78	-20,41200906	-53,18462906	
20		177,428	Educativa	Para Conversão Aguarde a Direita	X			0,70	0,90	0,63	-20,41212094	-53,18377369	
21	R-1	177,263	Advertência	Pare			X	0,75	0,60	0,02716	-20,41232803	-53,18219224	

BR-262 - MATO GROSSO DO SUL **PMI Nº 01/2023**

PLANTA CHAVE



CADASTRO GERAL DO SISTEMA RODOVIÁRIO

SINALIZAÇÃO VERTICAL - DECRESCENTE

SRE 262BMS1316 - KM 191,1 a KM 144,2

Número da Placa	Código	km	Tipo		Condição			Dimensão			Coordenadas		Fotografia Georreferenciada
			Sinal	Identificação	Boa	Ruim	Péssima	H=	L=	Área	Latitude	Longitude	
22		177,222	Indicação	Entrada e Saída de Veículos Longos e Lentos a 500m		X		0,80	0,80	0,64	-20,41237506	-53,18181830	
23		177,177	Indicação	UHE S. Domingos a 500m	X			0,50	1,00	0,50	-20,41243380	-53,18137506	
24		177,057	Indicação	Entrada e Saída de Veículos Longos e Lentos a 300m	X			0,80	1,00	0,80	-20,41257906	-53,18025703	

BR-262 - MATO GROSSO DO SUL **PMI Nº 01/2023**

PLANTA CHAVE



CADASTRO GERAL DO SISTEMA RODOVIÁRIO

SINALIZAÇÃO VERTICAL - DECRESCENTE

SRE 262BMS1316 - KM 191,1 a KM 144,2

Número da Placa	Código	km	Tipo		Condição			Dimensão			Coordenadas		Fotografia Georreferenciada
			Sinal	Identificação	Boa	Ruim	Péssima	H=	L=	Área	Latitude	Longitude	
25		177,023	Indicação	Km 177	X			0,85	0,50	0,43	-20,41262325	-53,17993101	
26		176,862	Indicação	Entrada e Saída de Veículos Longos e Lentos a 100m	X			0,80	1,00	0,80	-20,41282745	-53,17839033	
27		176,749	Indicação	UHE S. Domingos	X			0,60	1,00	0,60	-20,41296804	-53,17731237	

BR-262 - MATO GROSSO DO SUL **PMI Nº 01/2023**

PLANTA CHAVE



CADASTRO GERAL DO SISTEMA RODOVIÁRIO

SINALIZAÇÃO VERTICAL - DECRESCENTE

SRE 262BMS1316 - KM 191,1 a KM 144,2

Número da Placa	Código	km	Tipo		Condição			Dimensão			Coordenadas		Fotografia Georreferenciada
			Sinal	Identificação	Boa	Ruim	Péssima	H=	L=	Área	Latitude	Longitude	
28	R-19	176,524	Regulamentação	Fiscalização Eletrônica Velocidade Máxima Permitida: 100km/h pra veículos leves e 80km/h para veículos pesados	X			2,50	0,80	2,00	-20,41324399	-53,17518908	
29		173,033	Indicação	Km 173	X			0,85	0,50	0,43	-20,41758538	-53,1419874	
30	R-7	172,004	Regulamentação	Proibido ultrapassar	X			0,50	Ø50	0,78	-20,41924504	-53,13229982	

BR-262 - MATO GROSSO DO SUL **PMI Nº 01/2023**

PLANTA CHAVE



CADASTRO GERAL DO SISTEMA RODOVIÁRIO

SINALIZAÇÃO VERTICAL - DECRESCENTE

SRE 262BMS1316 - KM 191,1 a KM 144,2

Número da Placa	Código	km	Tipo		Condição			Dimensão			Coordenadas		Fotografia Georreferenciada
			Sinal	Identificação	Boa	Ruim	Péssima	H=	L=	Área	Latitude	Longitude	
31	R-7	171,408	Regulamentação	Proibido ultrapassar	X			0,50	Ø50	0,78	-20,42045062	-53,12672095	
32		171,146	Advertência	ATENÇÃO Tráfego de Veículos Longos nos próximos 167km	X			0,80	1,00	0,80	-20,42098038	-53,12425441	
33		171,035	Indicação	Km 171	X			0,85	0,50	0,43	-20,42120303	-53,12323421	

BR-262 - MATO GROSSO DO SUL **PMI Nº 01/2023**

PLANTA CHAVE



CADASTRO GERAL DO SISTEMA RODOVIÁRIO

SINALIZAÇÃO VERTICAL - DECRESCENTE

SRE 262BMS1316 - KM 191,1 a KM 144,2

Número da Placa	Código	km	Tipo		Condição			Dimensão			Coordenadas		Fotografia Georreferenciada
			Sinal	Identificação	Boa	Ruim	Péssima	H=	L=	Área	Latitude	Longitude	
34	R-7	170,766	Regulamentação	Proibido ultrapassar	X			0,50	Ø50	0,78	-20,42174961	-53,12071438	
35		169,038	Indicação	Km 169	X			0,85	0,50	0,43	-20,42523604	-53,10456754	
36	R-19	168,913	Regulamentação	Fiscalização Eletrônica Velocidade Máxima Permitida: 100km/h pra veículos leves e 80km/h para veículos pesados	X			2,50	0,80	2,00	-20,42548695	-53,10337110	

BR-262 - MATO GROSSO DO SUL **PMI Nº 01/2023**

PLANTA CHAVE



CADASTRO GERAL DO SISTEMA RODOVIÁRIO

SINALIZAÇÃO VERTICAL - DECRESCENTE

SRE 262BMS1316 - KM 191,1 a KM 144,2

Número da Placa	Código	km	Tipo		Condição			Dimensão			Coordenadas		Fotografia Georreferenciada
			Sinal	Identificação	Boa	Ruim	Péssima	H=	L=	Área	Latitude	Longitude	
37		168,766	Advertência	ATENÇÃO Trecho com pouca sinalização	X			0,60	0,60	0,36	-20,42578808	-53,10200821	
38	R-7	168,673	Regulamentação	Proibido ultrapassar	X			0,50	Ø50	0,78	-20,42597916	-53,10113221	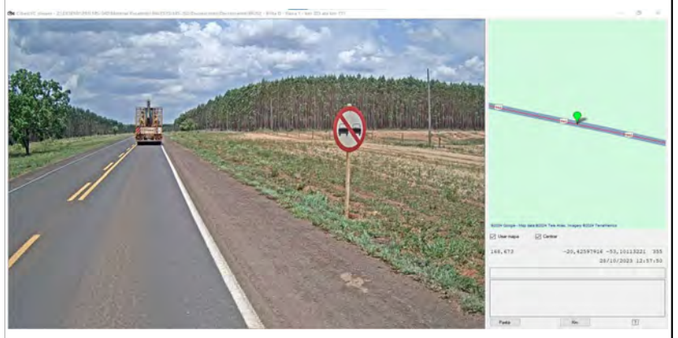
39	R-7	166,161	Regulamentação	Proibido ultrapassar	X			0,50	Ø50	0,78	-20,43766374	-53,08117247	

BR-262 - MATO GROSSO DO SUL **PMI Nº 01/2023**

PLANTA CHAVE



CADASTRO GERAL DO SISTEMA RODOVIÁRIO

SINALIZAÇÃO VERTICAL - DECRESCENTE

SRE 262BMS1316 - KM 191,1 a KM 144,2

Número da Placa	Código	km	Tipo		Condição			Dimensão			Coordenadas		Fotografia Georreferenciada
			Sinal	Identificação	Boa	Ruim	Péssima	H=	L=	Área	Latitude	Longitude	
40	R-19	165,430	Regulamentação	Velocidade máxima permitida: 60 km/h	X			0,50	Ø50	0,78	-20,44139365	-53,07548979	
41	R-19	164,820	Regulamentação	Fiscalização Eletrônica Velocidade Máxima Permitida: 100km/h pra veículos leves e 80km/h para veículos pesados	X			2,50	0,80	2,00	-20,44266496	-53,06980164	
42		164,417	Indicação	Andradina 204km São Paulo 829km	X			0,50	1,50	0,75	-20,44350002	-53,06605612	

BR-262 - MATO GROSSO DO SUL **PMI Nº 01/2023**

PLANTA CHAVE



CADASTRO GERAL DO SISTEMA RODOVIÁRIO

SINALIZAÇÃO VERTICAL - DECRESCENTE

SRE 262BMS1316 - KM 191,1 a KM 144,2

Número da Placa	Código	km	Tipo		Condição			Dimensão			Coordenadas		Fotografia Georreferenciada
			Sinal	Identificação	Boa	Ruim	Péssima	H=	L=	Área	Latitude	Longitude	
43		164,327	Indicação	Água Clara 21km Três Lagoas 150km	X			0,50	1,50	0,75	-20,44368898	-53,06520819	
44	R-7	163,285	Regulamentação	Proibido ultrapassar	X			0,50	Ø50	0,78	-20,44585008	-53,05551385	
45		163,035	Indicação	Km 163	X			0,85	0,50	0,43	-20,44637704	-53,05316066	

BR-262 - MATO GROSSO DO SUL **PMI Nº 01/2023**

PLANTA CHAVE



CADASTRO GERAL DO SISTEMA RODOVIÁRIO

SINALIZAÇÃO VERTICAL - DECRESCENTE

SRE 262BMS1316 - KM 191,1 a KM 144,2

Número da Placa	Código	km	Tipo		Condição			Dimensão			Coordenadas		Fotografia Georreferenciada
			Sinal	Identificação	Boa	Ruim	Péssima	H=	L=	Área	Latitude	Longitude	
46	R-7	162,556	Regulamentação	Proibido ultrapassar	X			0,50	Ø50	0,78	-20,44736985	-53,04871646	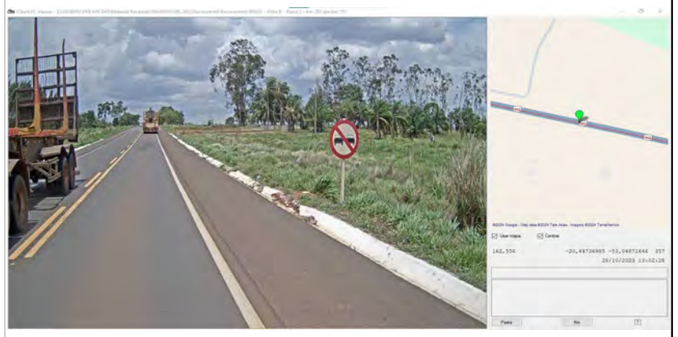
47	R-7	159,757	Regulamentação	Proibido ultrapassar	X			0,50	Ø50	0,78	-20,45320031	-53,02259874	
48	R-19	159,319	Regulamentação	Fiscalização Eletrônica Velocidade Máxima Permitida: 100km/h pra veículos leves e 80km/h para veículos pesados	X			2,50	0,80	2,00	-20,45411110	-53,01851954	

BR-262 - MATO GROSSO DO SUL **PMI Nº 01/2023**

PLANTA CHAVE



CADASTRO GERAL DO SISTEMA RODOVIÁRIO

SINALIZAÇÃO VERTICAL - DECRESCENTE

SRE 262BMS1316 - KM 191,1 a KM 144,2

Número da Placa	Código	km	Tipo		Condição			Dimensão			Coordenadas		Fotografia Georreferenciada
			Sinal	Identificação	Boa	Ruim	Péssima	H=	L=	Área	Latitude	Longitude	
49	R-7	155,729	Regulamentação	Proibido ultrapassar	X			0,50	Ø50	0,78	-20,46157221	-53,98506853	
50	R-7	155,729	Regulamentação	Proibido ultrapassar	X			0,50	Ø50	0,78	-20,46157221	-53,98506853	
51		155,036	Indicação	Km 155	X			0,85	0,50	0,43	-20,46300534	-52,97862295	

BR-262 - MATO GROSSO DO SUL **PMI Nº 01/2023**

PLANTA CHAVE



CADASTRO GERAL DO SISTEMA RODOVIÁRIO

SINALIZAÇÃO VERTICAL - DECRESCENTE

SRE 262BMS1316 - KM 191,1 a KM 144,2

Número da Placa	Código	km	Tipo		Condição			Dimensão			Coordenadas		Fotografia Georreferenciada
			Sinal	Identificação	Boa	Ruim	Péssima	H=	L=	Área	Latitude	Longitude	
52		155,014	Advertência	ATENÇÃO Tráfego de Veículos Longos nos próximos 147km	X			0,80	1,20	0,96	-20,46305010	-52,97842568	
53	R-7	154,840	Regulamentação	Proibido ultrapassar	X			0,50	Ø50	0,78	-20,46340886	-52,97680197	
54	R-7	154,840	Regulamentação	Proibido ultrapassar	X			0,50	Ø50	0,78	-20,46340886	-52,97680197	

BR-262 - MATO GROSSO DO SUL **PMI Nº 01/2023**

PLANTA CHAVE



CADASTRO GERAL DO SISTEMA RODOVIÁRIO

SINALIZAÇÃO VERTICAL - DECRESCENTE

SRE 262BMS1316 - KM 191,1 a KM 144,2

Número da Placa	Código	km	Tipo		Condição			Dimensão			Coordenadas		Fotografia Georreferenciada
			Sinal	Identificação	Boa	Ruim	Péssima	H=	L=	Área	Latitude	Longitude	
55	R-7	154,140	Regulamentação	Proibido ultrapassar	X			0,50	Ø50	0,78	-20,46487758	-52,97026689	
56	R-7	154,140	Regulamentação	Proibido ultrapassar	X			0,50	Ø50	0,78	-20,46487758	-52,97026689	
57	R-7	153,258	Regulamentação	Proibido ultrapassar	X			0,50	Ø50	0,78	-20,46671193	-52,96205047	

BR-262 - MATO GROSSO DO SUL **PMI Nº 01/2023**

PLANTA CHAVE

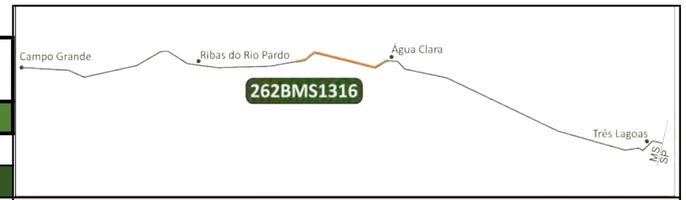

CADASTRO GERAL DO SISTEMA RODOVIÁRIO

SINALIZAÇÃO VERTICAL - DECRESCENTE

SRE 262BMS1316 - KM 191,1 a KM 144,2

Número da Placa	Código	km	Tipo		Condição			Dimensão			Coordenadas		Fotografia Georreferenciada
			Sinal	Identificação	Boa	Ruim	Péssima	H=	L=	Área	Latitude	Longitude	
58	R-7	153,258	Regulamentação	Proibido ultrapassar	X			0,50	Ø50	0,78	-20,46671193	-52,96205047	
59	R-7	152,520	Regulamentação	Proibido ultrapassar	X			0,50	Ø50	0,78	-20,46824268	-52,95518564	
60	R-7	152,520	Regulamentação	Proibido ultrapassar	X			0,50	Ø50	0,78	-20,46824268	-52,95518564	

BR-262 - MATO GROSSO DO SUL **PMI Nº 01/2023**

PLANTA CHAVE



CADASTRO GERAL DO SISTEMA RODOVIÁRIO

SINALIZAÇÃO VERTICAL - DECRESCENTE

SRE 262BMS1316 - KM 191,1 a KM 144,2

Número da Placa	Código	km	Tipo		Condição			Dimensão			Coordenadas		Fotografia Georreferenciada
			Sinal	Identificação	Boa	Ruim	Péssima	H=	L=	Área	Latitude	Longitude	
61		151,156	Indicação	Água Clara a 5km	X			0,60	0,80	0,48	-20,46817501	-52,94256567	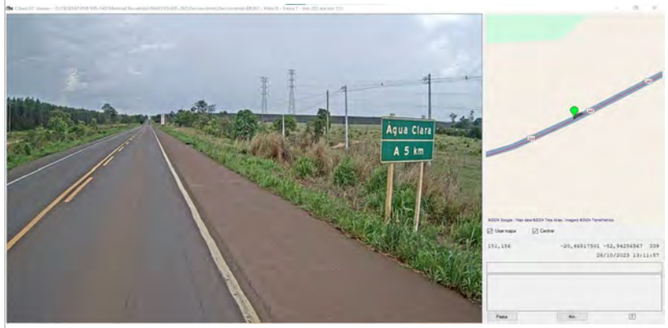
62	R-19	150,999	Regulamentação	Fiscalização Eletrônica Velocidade Máxima Permitida: 100km/h pra veículos leves e 80km/h para veículos pesados	X			2,50	0,80	2,00	-20,46748534	-52,94125625	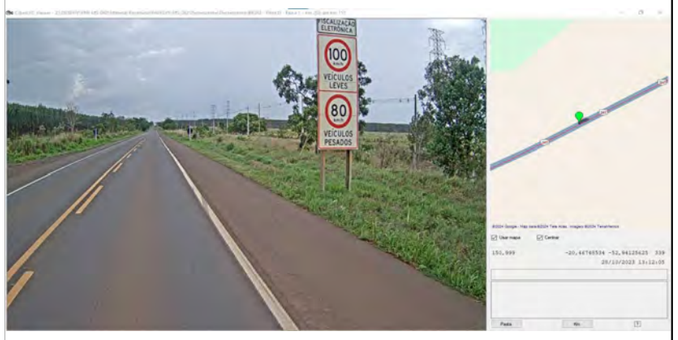
63	R-7	150,108	Regulamentação	Proibido ultrapassar	X			0,50	Ø50	0,78	-20,46361083	-52,93382538	

BR-262 - MATO GROSSO DO SUL **PMI Nº 01/2023**

PLANTA CHAVE



CADASTRO GERAL DO SISTEMA RODOVIÁRIO

SINALIZAÇÃO VERTICAL - DECRESCENTE

SRE 262BMS1316 - KM 191,1 a KM 144,2

Número da Placa	Código	km	Tipo		Condição			Dimensão			Coordenadas		Fotografia Georreferenciada
			Sinal	Identificação	Boa	Ruim	Péssima	H=	L=	Área	Latitude	Longitude	
64	R-7	148,982	Regulamentação	Proibido ultrapassar	X			0,50	Ø50	0,78	-20,45866951	-52,92439151	
65	R-7	148,982	Regulamentação	Proibido ultrapassar	X			0,50	Ø50	0,78	-20,45866951	-52,92439151	
66		148,311	Indicação	Entrada e Saída de Veículos Longos e Lentos a 100m	X			0,50	0,60	0,30	-20,45562575	-52,91882536	

BR-262 - MATO GROSSO DO SUL **PMI Nº 01/2023**

PLANTA CHAVE



CADASTRO GERAL DO SISTEMA RODOVIÁRIO

SINALIZAÇÃO VERTICAL - DECRESCENTE

SRE 262BMS1316 - KM 191,1 a KM 144,2

Número da Placa	Código	km	Tipo		Condição			Dimensão			Coordenadas		Fotografia Georreferenciada
			Sinal	Identificação	Boa	Ruim	Péssima	H=	L=	Área	Latitude	Longitude	
67	R-7	147,809	Regulamentação	Proibido ultrapassar	X			0,50	Ø50	0,78	-20,45291105	-52,91495007	
68	R-7	147,809	Regulamentação	Proibido ultrapassar	X			0,50	Ø50	0,78	-20,45291105	-52,91495007	
69		147,664	Educativa	Preserve a Vida Não Queime a Vegetação	X			0,70	1,00	0,70	-20,45222386	-52,91377490	

BR-262 - MATO GROSSO DO SUL **PMI Nº 01/2023**

PLANTA CHAVE



CADASTRO GERAL DO SISTEMA RODOVIÁRIO

SINALIZAÇÃO VERTICAL - DECRESCENTE

SRE 262BMS1316 - KM 191,1 a KM 144,2

Número da Placa	Código	km	Tipo		Condição			Dimensão			Coordenadas		Fotografia Georreferenciada
			Sinal	Identificação	Boa	Ruim	Péssima	H=	L=	Área	Latitude	Longitude	
70		147,518	Educativa	Respeite o Limite de Velocidade Fiscalização Eletrônica	X			0,90	0,90	0,81	-20,45159109	-52,91254565	
71	R-19	147,441	Regulamentação	Velocidade máxima permitida: 80 km/h	X			0,50	Ø50	0,78	-20,45126112	-52,91190294	
72	A-39	147,333	Advertência	Passagem de nível sem barreira a 500m	X			0,80	0,60	0,48	-20,45078556	-52,91097788	

BR-262 - MATO GROSSO DO SUL **PMI Nº 01/2023**

PLANTA CHAVE



CADASTRO GERAL DO SISTEMA RODOVIÁRIO

SINALIZAÇÃO VERTICAL - DECRESCENTE

SRE 262BMS1316 - KM 191,1 a KM 144,2

Número da Placa	Código	km	Tipo		Condição			Dimensão			Coordenadas		Fotografia Georreferenciada
			Sinal	Identificação	Boa	Ruim	Péssima	H=	L=	Área	Latitude	Longitude	
73	R-19	147,150	Regulamentação	Velocidade máxima permitida: 40 km/h	X			0,50	Ø50	0,78	-20,44999144	-52,90943768	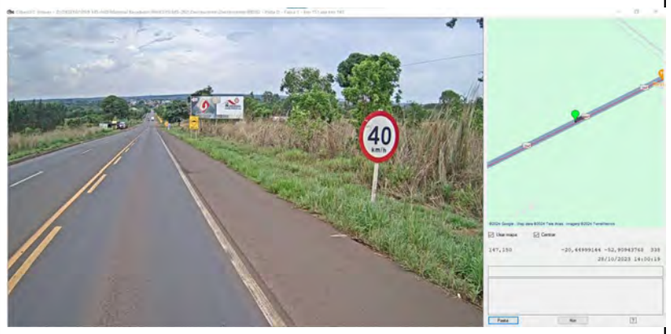
74	A-18	147,106	Advertência	Saliência ou lombada a 200m	X			0,80	0,60	0,48	-20,44979987	-52,90906685	
75	R-7	147,042	Regulamentação	Proibido ultrapassar	X			0,50	Ø50	0,78	-20,44952071	-52,90852854	

BR-262 - MATO GROSSO DO SUL **PMI Nº 01/2023**

PLANTA CHAVE

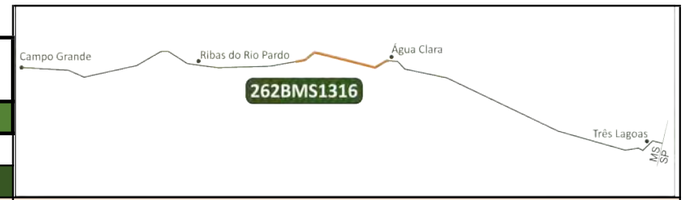

CADASTRO GERAL DO SISTEMA RODOVIÁRIO

SINALIZAÇÃO VERTICAL - DECRESCENTE

SRE 262BMS1316 - KM 191,1 a KM 144,2

Número da Placa	Código	km	Tipo		Condição			Dimensão			Coordenadas		Fotografia Georreferenciada
			Sinal	Identificação	Boa	Ruim	Péssima	H=	L=	Área	Latitude	Longitude	
76	R-7	147,042	Regulamentação	Proibido ultrapassar	X			0,50	Ø50	0,78	-20,44952071	-52,90852854	
77		147,025	Indicação	Km 147	X			0,85	0,50	0,43	-20,44945032	-52,90838896	
78	A-18	147,009	Advertência	Saliência ou lombada a 100m	X			0,80	0,60	0,48	-20,44938046	-52,90825183	

BR-262 - MATO GROSSO DO SUL **PMI Nº 01/2023**

PLANTA CHAVE



CADASTRO GERAL DO SISTEMA RODOVIÁRIO

SINALIZAÇÃO VERTICAL - DECRESCENTE

SRE 262BMS1316 - KM 191,1 a KM 144,2

Número da Placa	Código	km	Tipo		Condição			Dimensão			Coordenadas		Fotografia Georreferenciada
			Sinal	Identificação	Boa	Ruim	Péssima	H=	L=	Área	Latitude	Longitude	
79	A-18	146,898	Advertência	Saliência ou lombada	X			0,80	0,60	0,48	-20,44889434	-52,90731018	
80	A-39	146,852	Advertência	Passagem de nível sem barreira	X			0,80	0,60	0,48	-20,44869596	-52,90692200	
81	R-1	146,841	Regulamentação	Parada obrigatória Cruzamento Via Férrea	X			0,75	0,60	0,02716	-20,44864884	-52,90682916	

BR-262 - MATO GROSSO DO SUL **PMI Nº 01/2023**

PLANTA CHAVE



CADASTRO GERAL DO SISTEMA RODOVIÁRIO

SINALIZAÇÃO VERTICAL - DECRESCENTE

SRE 262BMS1316 - KM 191,1 a KM 144,2

Número da Placa	Código	km	Tipo		Condição			Dimensão			Coordenadas		Fotografia Georreferenciada
			Sinal	Identificação	Boa	Ruim	Péssima	H=	L=	Área	Latitude	Longitude	
82	A-18	146,775	Advertência	Saliência ou lombada	X			0,80	0,60	0,48	-20,44836093	-52,90626750	
83	R-19	146,712	Regulamentação	Velocidade máxima permitida: 80 km/h	X			0,50	Ø50	0,78	-20,44809211	-52,90574419	
84		146,449	Indicação	LIMITE DE MUNICÍPIOS Água Clara Ribas R. Pardo	X			0,80	0,80	0,64	-20,44695196	-52,90353392	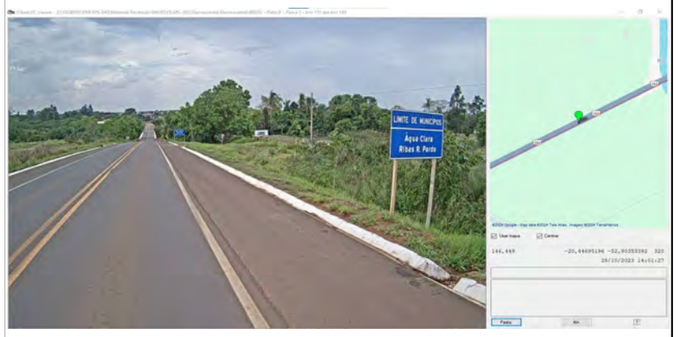

BR-262 - MATO GROSSO DO SUL **PMI Nº 01/2023**

PLANTA CHAVE



CADASTRO GERAL DO SISTEMA RODOVIÁRIO

SINALIZAÇÃO VERTICAL - DECRESCENTE

SRE 262BMS1316 - KM 191,1 a KM 144,2

Número da Placa	Código	km	Tipo		Condição			Dimensão			Coordenadas		Fotografia Georreferenciada
			Sinal	Identificação	Boa	Ruim	Péssima	H=	L=	Área	Latitude	Longitude	
85		146,369	Indicação	PONTE ODONALDO LÁZARO DUTRA Sobre o Rio Verde	X			0,80	1,00	0,80	-20,44660742	-52,90286421	
86	A-22	146,322	Advertência	Ponte estreita	X			0,50	0,50	0,13	-20,44640449	-52,90246643	
89	R-7	145,880	Regulamentação	Proibido ultrapassar	X			0,50	Ø50	0,78	-20,44450129	-52,89872459	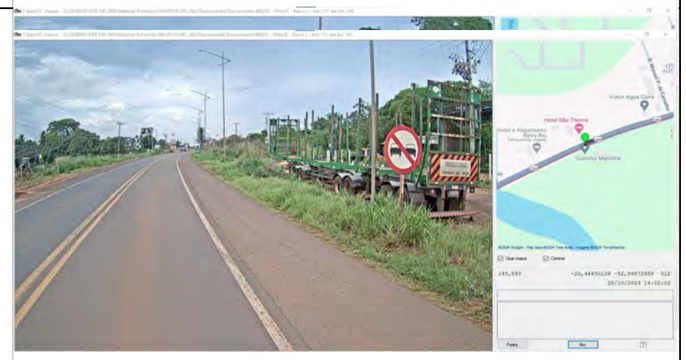

BR-262 - MATO GROSSO DO SUL **PMI Nº 01/2023**

PLANTA CHAVE



CADASTRO GERAL DO SISTEMA RODOVIÁRIO

SINALIZAÇÃO VERTICAL - DECRESCENTE

SRE 262BMS1316 - KM 191,1 a KM 144,2

Número da Placa	Código	km	Tipo		Condição			Dimensão			Coordenadas		Fotografia Georreferenciada
			Sinal	Identificação	Boa	Ruim	Péssima	H=	L=	Área	Latitude	Longitude	
90		145,783	Indicação	LIMITE DE MUNICÍPIOS Água Clara	X			0,60	0,90	0,54	-20,44416946	-52,89787575	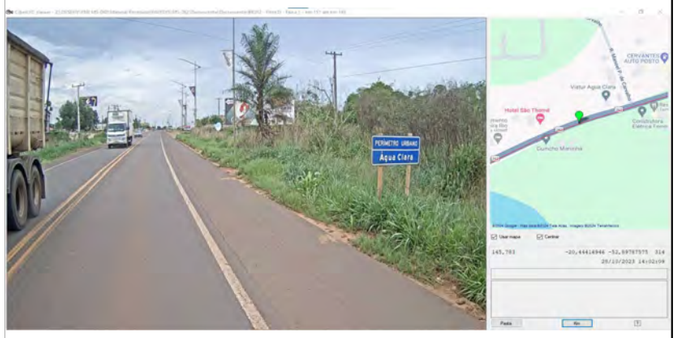
91	R-9	145,651	Indicação	Proibido acesso de caminhões às vias Públicas municipais	X			0,70	0,90	0,63	-20,44377918	-52,89667521	
92		145,581	Indicação	Acesso ao posto aguarde à direita	X			0,50	0,90	0,45	-20,44357514	-52,89604180	

BR-262 - MATO GROSSO DO SUL **PMI Nº 01/2023**

PLANTA CHAVE

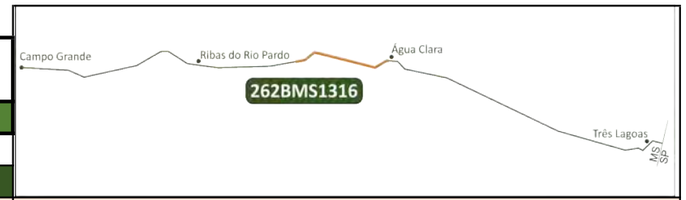

CADASTRO GERAL DO SISTEMA RODOVIÁRIO

SINALIZAÇÃO VERTICAL - DECRESCENTE

SRE 262BMS1316 - KM 191,1 a KM 144,2

Número da Placa	Código	km	Tipo		Condição			Dimensão			Coordenadas		Fotografia Georreferenciada
			Sinal	Identificação	Boa	Ruim	Péssima	H=	L=	Área	Latitude	Longitude	
93		145,482	Indicação	Serviços Auxiliares	X			0,90	1,10	0,99	-20,44329184	-52,89513779	
94		145,444	Regulamentação	Caminhões com CMT Acima de 10 Toneladas Mantenha-se nessa via	X			0,80	1,00	0,80	-20,44318089	-53,89478619	
95		145,074	Advertência	ATENÇÃO Oficina Mecânica Entrada e Saída de Veículos Longos a 100m	X			0,80	1,00	0,80	-20,44286324	-52,89129762	

BR-262 - MATO GROSSO DO SUL **PMI Nº 01/2023**

PLANTA CHAVE



CADASTRO GERAL DO SISTEMA RODOVIÁRIO

SINALIZAÇÃO VERTICAL - DECRESCENTE

SRE 262BMS1316 - KM 191,1 a KM 144,2

Número da Placa	Código	km	Tipo		Condição			Dimensão			Coordenadas		Fotografia Georreferenciada
			Sinal	Identificação	Boa	Ruim	Péssima	H=	L=	Área	Latitude	Longitude	
96		145,030	Indicação	Km 145	X			0,85	0,50	0,43	-20,44289660	-52,89087430	
97	A-18	144,896	Advertência	Saliência ou lombada a 200m	X			0,80	0,60	0,48	-20,44299528	-52,88958732	
98	A-18	144,711	Advertência	Saliência ou lombada	X			0,80	0,60	0,48	-20,44313121	-52,88781660	

BR-262 - MATO GROSSO DO SUL **PMI Nº 01/2023**

PLANTA CHAVE



CADASTRO GERAL DO SISTEMA RODOVIÁRIO

SINALIZAÇÃO VERTICAL - DECRESCENTE

SRE 262BMS1316 - KM 191,1 a KM 144,2

Número da Placa	Código	km	Tipo		Condição			Dimensão			Coordenadas		Fotografia Georreferenciada
			Sinal	Identificação	Boa	Ruim	Péssima	H=	L=	Área	Latitude	Longitude	
99	A-32a	144,639	Advertência	Trânsito de pedestres		X		0,50	0,50	0,13	-20,44318559	-52,88712586	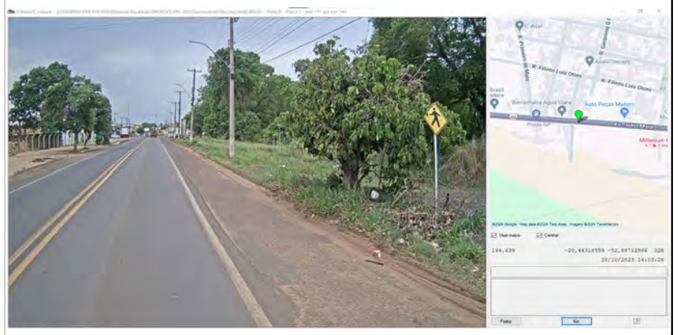
100	A-18	144,456	Advertência	Saliência ou lombada a 200m	X			0,80	0,50	0,40	-20,44332282	-52,88537990	
101	A-42a	144,368	Advertência	Início de pista dupla	X			0,50	0,50	0,25	-20,44338921	-52,88453967	

BR-262 - MATO GROSSO DO SUL **PMI Nº 01/2023**

PLANTA CHAVE



CADASTRO GERAL DO SISTEMA RODOVIÁRIO

SINALIZAÇÃO VERTICAL - DECRESCENTE

SRE 262BMS1316 - KM 191,1 a KM 144,2

Número da Placa	Código	km	Tipo		Condição			Dimensão			Coordenadas		Fotografia Georreferenciada
			Sinal	Identificação	Boa	Ruim	Péssima	H=	L=	Área	Latitude	Longitude	
102	R-19	144,310	Regulamentação	Velocidade máxima permitida: 30 km/h	X			0,40	Ø50	0,502	-20,44343207	-52,88398483	
103	R-19	144,290	Regulamentação	Velocidade máxima permitida: 30 km/h	X			0,40	0,50	0,20	-20,44345313	-52,88379110	
104	A-18	144,275	Advertência	Saliência ou lombada	X			0,40	0,75	0,30	-20,44346971	-52,88364373	

BR-262 - MATO GROSSO DO SUL **PMI Nº 01/2023**

PLANTA CHAVE



CADASTRO GERAL DO SISTEMA RODOVIÁRIO

SINALIZAÇÃO VERTICAL - DECRESCENTE

SRE 262BMS1316 - KM 191,1 a KM 144,2

Número da Placa	Código	km	Tipo		Condição			Dimensão			Coordenadas		Fotografia Georreferenciada
			Sinal	Identificação	Boa	Ruim	Péssima	H=	L=	Área	Latitude	Longitude	
105	A-32b	144,265	Advertência	Passagem sinalizada de pedestres Pedestres na Pista	X			0,40	0,75	0,30	-20,44348012	-52,88354772	
106	A-18	144,259	Advertência	Saliência ou lombada	X			0,80	0,60	0,48	-20,44348501	-52,88349922	
107	A-32b	144,213	Advertência	Passagem sinalizada de pedestres Pedestres na Pista	X			0,40	0,75	0,30	-20,44353181	-52,88305944	

BR-262 - MATO GROSSO DO SUL **PMI Nº 01/2023**

PLANTA CHAVE

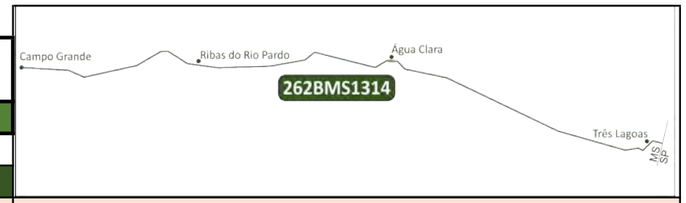

CADASTRO GERAL DO SISTEMA RODOVIÁRIO

SINALIZAÇÃO VERTICAL - DECRESCENTE

SRE 262BMS1314 - KM 144,2 a KM 143,3

Número da Placa	Código	km	Tipo		Condição			Dimensão			Coordenadas		Fotografia Georreferenciada
			Sinal	Identificação	Boa	Ruim	Péssima	H=	L=	Área	Latitude	Longitude	
1	A-18	144,193	Advertência	Saliência ou lombada a 200m	X			0,80	0,60	0,48	-20,44355187	-52,88286133	
2	R-6a	144,182	Regulamentação	Proibido estacionar	X			0,40	Ø50	0,502	-20,44356333	-52,88276265	
3		144,177	Regulamentação	Caminhões com CMT Acima de 10 Toneladas Mantenha-se nessa via	X			0,80	1,00	0,80	-20,44356922	-52,88271270	

BR-262 - MATO GROSSO DO SUL **PMI Nº 01/2023**

PLANTA CHAVE

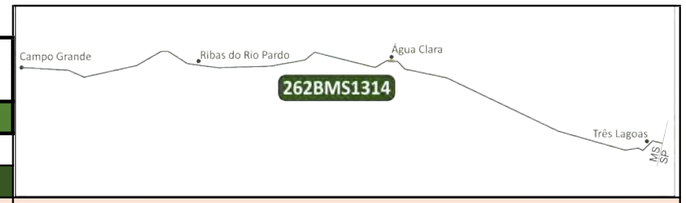

CADASTRO GERAL DO SISTEMA RODOVIÁRIO

SINALIZAÇÃO VERTICAL - DECRESCENTE

SRE 262BMS1314 - KM 144,2 a KM 143,3

Número da Placa	Código	km	Tipo		Condição			Dimensão			Coordenadas		Fotografia Georreferenciada
			Sinal	Identificação	Boa	Ruim	Péssima	H=	L=	Área	Latitude	Longitude	
4	A-32b	144,161	Advertência	Passagem sinalizada de pedestres Pedestres na Pista	X			0,40	0,75	0,30	-20,44358750	-52,88256332	
5	A-32b	144,125	Advertência	Passagem sinalizada de pedestres Pedestres na Pista	X			0,40	0,75	0,30	-20,44363616	-52,88221499	
6	A-18	144,109	Advertência	Saliência ou lombada a 100m	X			0,40	0,75	0,30	-20,44365729	-52,88207256	

BR-262 - MATO GROSSO DO SUL **PMI Nº 01/2023**

PLANTA CHAVE

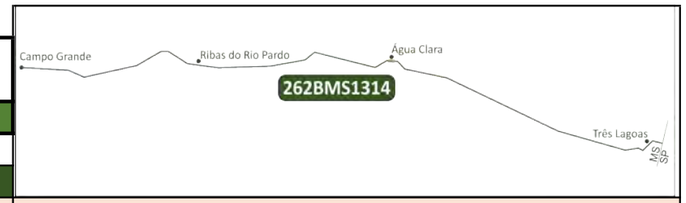

CADASTRO GERAL DO SISTEMA RODOVIÁRIO

SINALIZAÇÃO VERTICAL - DECRESCENTE

SRE 262BMS1314 - KM 144,2 a KM 143,3

Número da Placa	Código	km	Tipo		Condição			Dimensão			Coordenadas		Fotografia Georreferenciada
			Sinal	Identificação	Boa	Ruim	Péssima	H=	L=	Área	Latitude	Longitude	
7	R-19	144,068	Regulamentação	Velocidade máxima permitida: 30 km/h	X			0,40	0,75	0,30	-20,44372478	-52,88168098	
8	A-32b	144,032	Advertência	Passagem sinalizada de pedestres Pedestres na Pista	X			0,40	0,75	0,30	-20,44379150	-52,88133789	
9	A-18	144,022	Advertência	Saliência ou lombada	X			0,40	0,75	0,30	-20,44381144	-52,88124211	

BR-262 - MATO GROSSO DO SUL **PMI Nº 01/2023**

PLANTA CHAVE

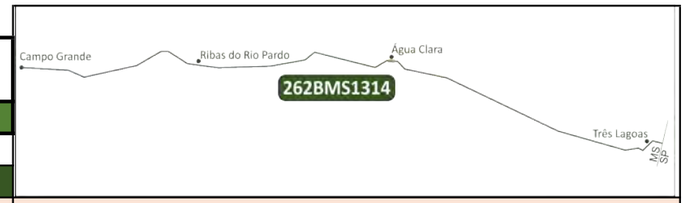

CADASTRO GERAL DO SISTEMA RODOVIÁRIO

SINALIZAÇÃO VERTICAL - DECRESCENTE

SRE 262BMS1314 - KM 144,2 a KM 143,3

Número da Placa	Código	km	Tipo		Condição			Dimensão			Coordenadas		Fotografia Georreferenciada
			Sinal	Identificação	Boa	Ruim	Péssima	H=	L=	Área	Latitude	Longitude	
10	R-1	144,002	Advertência	Pare	X			0,75	0,60	0,02716	-20,44385340	-52,88105394	
11	A-32b	143,971	Advertência	Passagem sinalizada de pedestres Pedestres na Pista	X			0,40	0,75	0,30	-20,44392264	-52,88076429	
12	A-18	143,945	Advertência	Saliência ou lombada	X			0,40	0,75	0,30	-20,44398121	-52,88053050	

BR-262 - MATO GROSSO DO SUL **PMI Nº 01/2023**

PLANTA CHAVE

CADASTRO GERAL DO SISTEMA RODOVIÁRIO

SINALIZAÇÃO VERTICAL - DECRESCENTE

SRE 262BMS1314 - KM 144,2 a KM 143,3

Número da Placa	Código	km	Tipo		Condição			Dimensão			Coordenadas		Fotografia Georreferenciada
			Sinal	Identificação	Boa	Ruim	Péssima	H=	L=	Área	Latitude	Longitude	
13	A-32b	143,919	Advertência	Passagem sinalizada de pedestres Pedestres na Pista	X			0,40	0,75	0,30	-20,44404203	-52,88028713	
14	R-19	143,878	Regulamentação	Velocidade máxima permitida: 30 km/h	X			0,40	0,75	0,30	-20,44413760	-52,87990809	
15	A-32b	143,827	Advertência	Passagem sinalizada de pedestres Pedestres na Pista	X			0,40	0,75	0,30	-20,44425482	-52,87942946	

BR-262 - MATO GROSSO DO SUL **PMI Nº 01/2023**

PLANTA CHAVE

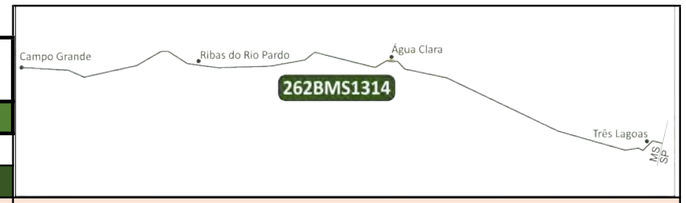

CADASTRO GERAL DO SISTEMA RODOVIÁRIO

SINALIZAÇÃO VERTICAL - DECRESCENTE

SRE 262BMS1314 - KM 144,2 a KM 143,3

Número da Placa	Código	km	Tipo		Condição			Dimensão			Coordenadas		Fotografia Georreferenciada
			Sinal	Identificação	Boa	Ruim	Péssima	H=	L=	Área	Latitude	Longitude	
16	A-32b	143,785	Advertência	Passagem sinalizada de pedestres Pedestres na Pista	X			0,40	0,75	0,30	-20,44435027	-52,87905048	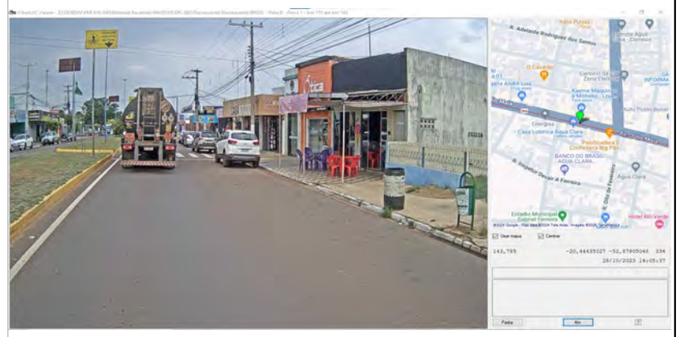
17	A-18	143,739	Advertência	Saliência ou lombada	X			0,40	0,75	0,30	-20,44445718	-52,87862209	
18	R-19	143,683	Regulamentação	Velocidade máxima permitida: 30 km/h	X			0,40	0,75	0,30	-20,44459404	-52,87810295	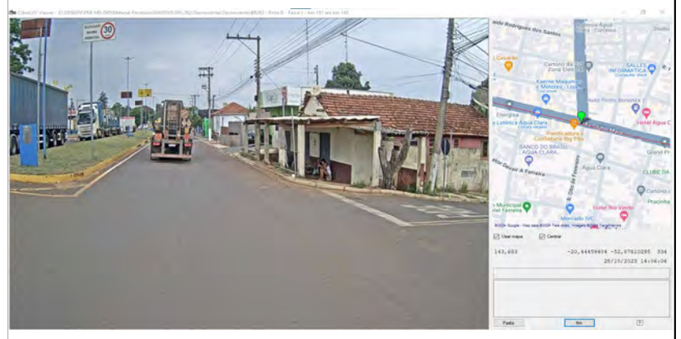

BR-262 - MATO GROSSO DO SUL **PMI Nº 01/2023**

PLANTA CHAVE

CADASTRO GERAL DO SISTEMA RODOVIÁRIO

SINALIZAÇÃO VERTICAL - DECRESCENTE

SRE 262BMS1314 - KM 144,2 a KM 143,3

Número da Placa	Código	km	Tipo		Condição			Dimensão			Coordenadas		Fotografia Georreferenciada
			Sinal	Identificação	Boa	Ruim	Péssima	H=	L=	Área	Latitude	Longitude	
19		143,642	Regulamentação	Caminhões com CMT Acima de 10 Toneladas Mantenha-se nessa via	X			0,80	1,00	0,80	-20,44468021	-52,87772066	
20	A-32b	143,642	Advertência	Passagem sinalizada de pedestres Pedestres na Pista	X			0,40	0,75	0,30	-20,44468021	-52,87772066	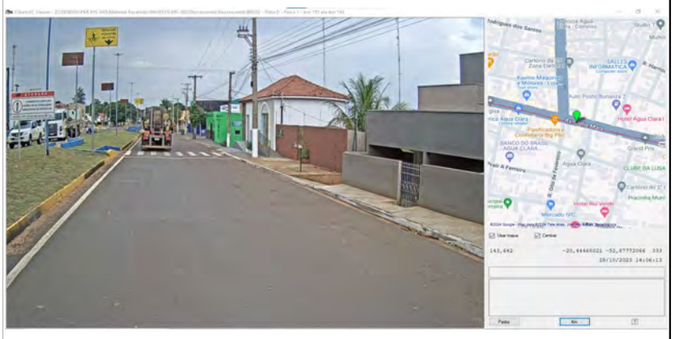
21	A-32b	143,580	Advertência	Passagem sinalizada de pedestres Pedestres na Pista	X			0,40	0,75	0,30	-20,44482283	-52,87714827	

BR-262 - MATO GROSSO DO SUL **PMI Nº 01/2023**

PLANTA CHAVE

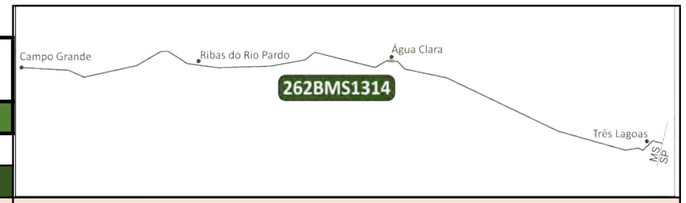

CADASTRO GERAL DO SISTEMA RODOVIÁRIO

SINALIZAÇÃO VERTICAL - DECRESCENTE

SRE 262BMS1314 - KM 144,2 a KM 143,3

Número da Placa	Código	km	Tipo		Condição			Dimensão			Coordenadas		Fotografia Georreferenciada
			Sinal	Identificação	Boa	Ruim	Péssima	H=	L=	Área	Latitude	Longitude	
22	A-18	143,498	Advertência	Saliência ou lombada a 200m	X			0,80	0,60	0,48	-20,44501530	-52,87638410	
23	A-32b	143,482	Advertência	Passagem sinalizada de pedestres Pedestres na Pista	X			0,40	0,75	0,30	-20,44505037	-52,87624187	
24	A-42b	143,457	Advertência	Fim de pista dupla	X			0,50	0,50	0,13	-20,44510623	-52,87600654	

BR-262 - MATO GROSSO DO SUL **PMI Nº 01/2023**

PLANTA CHAVE

CADASTRO GERAL DO SISTEMA RODOVIÁRIO

SINALIZAÇÃO VERTICAL - DECRESCENTE

SRE 262BMS1314 - KM 144,2 a KM 143,3

Número da Placa	Código	km	Tipo		Condição			Dimensão			Coordenadas		Fotografia Georreferenciada
			Sinal	Identificação	Boa	Ruim	Péssima	H=	L=	Área	Latitude	Longitude	
25	A-18	143,441	Advertência	Saliência ou lombada a 100m	X			0,80	0,60	0,48	-20,44514079	-52,87585510	
26	A-18	143,333	Advertência	Saliência ou lombada a 100m	X			0,80	0,60	0,48	-20,44535870	-52,87485350	
27	A-2a	143,318	Advertência	Curva esquerda	X			0,50	0,50	0,13	-20,44539316	-52,87471231	

BR-262 - MATO GROSSO DO SUL **PMI Nº 01/2023**

PLANTA CHAVE

CADASTRO GERAL DO SISTEMA RODOVIÁRIO

SINALIZAÇÃO VERTICAL - DECRESCENTE

SRE 262BMS1310 - KM 143,3 a KM 139,6

Número da Placa	Código	km	Tipo		Condição			Dimensão			Coordenadas		Fotografia Georreferenciada
			Sinal	Identificação	Boa	Ruim	Péssima	H=	L=	Área	Latitude	Longitude	
1		143,167	Indicação	Três Lagoas 128km Andradina 170km São Paulo 784km	X			0,90	1,30	1,17	-20,44570228	-52,87331618	
2	A-17	143,140	Advertência	Pista irregular a 100m	X			0,80	0,60	0,48	-20,44574175	-52,87306259	
3	R-19	143,045	Regulamentação	Velocidade máxima permitida: 40 km/h	X			0,50	Ø50	0,78	-20,44584181	-52,87217137	

BR-262 - MATO GROSSO DO SUL **PMI Nº 01/2023**

PLANTA CHAVE

CADASTRO GERAL DO SISTEMA RODOVIÁRIO

SINALIZAÇÃO VERTICAL - DECRESCENTE

SRE 262BMS1310 - KM 143,3 a KM 139,6

Número da Placa	Código	km	Tipo		Condição			Dimensão			Coordenadas		Fotografia Georreferenciada
			Sinal	Identificação	Boa	Ruim	Péssima	H=	L=	Área	Latitude	Longitude	
4		142,997	Indicação	Entrada e Saída de Veículos Longos e Lentos a 100m	X			0,80	1,00	0,80	-20,44587001	-52,87170890	
5		142,986	Indicação	Km 143	X			0,85	0,50	0,43	-20,44587431	-52,87161505	
6	A-12	142,820	Advertência	Interseção em círculo	X			0,80	0,60	0,48	-20,44589620	-52,87001696	

BR-262 - MATO GROSSO DO SUL **PMI Nº 01/2023**

PLANTA CHAVE

CADASTRO GERAL DO SISTEMA RODOVIÁRIO

SINALIZAÇÃO VERTICAL - DECRESCENTE

SRE 262BMS1310 - KM 143,3 a KM 139,6

Número da Placa	Código	km	Tipo		Condição			Dimensão			Coordenadas		Fotografia Georreferenciada
			Sinal	Identificação	Boa	Ruim	Péssima	H=	L=	Área	Latitude	Longitude	
7	R-7	142,783	Regulamentação	Proibido ultrapassar	X			0,50	Ø50	0,78	-20,44589637	-52,86965772	
8	R-19	142,704	Regulamentação	Velocidade máxima permitida: 40 km/h	X			0,50	Ø50	0,78	-20,44589873	-52,86890110	
9		142,668	Indicação	Entrada e Saída de Veículos Longos e Lentos a 300m	X			0,80	1,00	0,80	-20,44589985	-52,86856464	

BR-262 - MATO GROSSO DO SUL **PMI Nº 01/2023**

PLANTA CHAVE

CADASTRO GERAL DO SISTEMA RODOVIÁRIO

SINALIZAÇÃO VERTICAL - DECRESCENTE

SRE 262BMS1310 - KM 143,3 a KM 139,6

Número da Placa	Código	km	Tipo		Condição			Dimensão			Coordenadas		Fotografia Georreferenciada
			Sinal	Identificação	Boa	Ruim	Péssima	H=	L=	Área	Latitude	Longitude	
10		142,663	Indicação	Acesso á Rodoviaria MS-324 Núcleo Industrial Distrito São Domingos 300m	X			0,80	0,90	0,72	-20,44589974	-52,86850913	
11		142,653	Indicação	Serviços Auxiliares a 200m	X			0,90	1,10	0,99	-20,44589982	-52,86841689	
12	R-19	142,616	Regulamentação	Velocidade máxima permitida: 40 km/h	X			0,50	Ø50	0,78	-20,44590243	-52,86807017	

BR-262 - MATO GROSSO DO SUL **PMI Nº 01/2023**

PLANTA CHAVE

CADASTRO GERAL DO SISTEMA RODOVIÁRIO

SINALIZAÇÃO VERTICAL - DECRESCENTE

SRE 262BMS1310 - KM 143,3 a KM 139,6

Número da Placa	Código	km	Tipo		Condição			Dimensão			Coordenadas		Fotografia Georreferenciada
			Sinal	Identificação	Boa	Ruim	Péssima	H=	L=	Área	Latitude	Longitude	
13		142,561	Indicação	Entrada e Saída de Veículos Longos e Lentos a 200m	X			0,80	1,00	0,80	-20,44590363	-52,86754529	
14	A-17	142,540	Advertência	Pista irregular a 100m	X			0,50	0,50	0,13	-20,44590289	-52,86734222	
15		142,519	Advertência	Reduza a Velocidade para 40km/h	X			0,50	0,80	0,40	-20,44590406	-52,86712551	

BR-262 - MATO GROSSO DO SUL **PMI Nº 01/2023**

PLANTA CHAVE

CADASTRO GERAL DO SISTEMA RODOVIÁRIO

SINALIZAÇÃO VERTICAL - DECRESCENTE

SRE 262BMS1310 - KM 143,3 a KM 139,6

Número da Placa	Código	km	Tipo		Condição			Dimensão			Coordenadas		Fotografia Georreferenciada
			Sinal	Identificação	Boa	Ruim	Péssima	H=	L=	Área	Latitude	Longitude	
16		142,488	Indicação	Três Lagoas Posto Cemitério Municipal	X			0,80	0,80	0,64	-20,44590543	-52,86682972	
17	R-19	142,428	Regulamentação	Velocidade máxima permitida: 40 km/h	X			0,50	Ø50	0,78	-20,44590652	-52,86626654	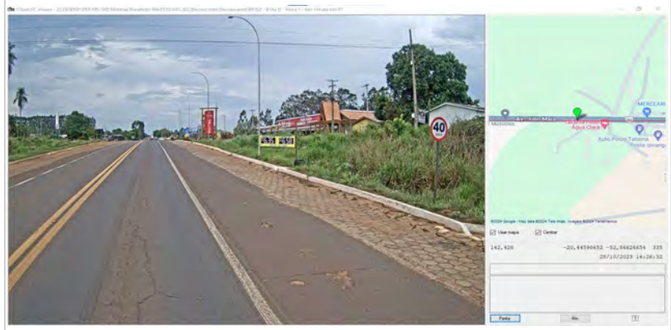
18	R-19	142,373	Regulamentação	Velocidade máxima permitida: 40 km/h	X			0,50	Ø50	0,78	-20,44590901	-52,86574418	

BR-262 - MATO GROSSO DO SUL **PMI Nº 01/2023**

PLANTA CHAVE

CADASTRO GERAL DO SISTEMA RODOVIÁRIO

SINALIZAÇÃO VERTICAL - DECRESCENTE

SRE 262BMS1310 - KM 143,3 a KM 139,6

Número da Placa	Código	km	Tipo		Condição			Dimensão			Coordenadas		Fotografia Georreferenciada
			Sinal	Identificação	Boa	Ruim	Péssima	H=	L=	Área	Latitude	Longitude	
19		142,362	Indicação	Serviços Auxiliares	X			0,90	1,00	0,90	-20,44590937	-52,86563362	
20		142,340	Indicação	Acesso á Rodoviaria MS-324 Núcleo Industrial Distrito São Domingos Faça a Rotatória	X			0,90	1,00	0,90	-20,44590975	-52,86542924	
21	R-2	142,261	Regulamentação	Dê a preferência	X			0,75	0,75	0,28	-20,44591338	-52,86466260	

BR-262 - MATO GROSSO DO SUL **PMI Nº 01/2023**

PLANTA CHAVE

CADASTRO GERAL DO SISTEMA RODOVIÁRIO

SINALIZAÇÃO VERTICAL - DECRESCENTE

SRE 262BMS1310 - KM 143,3 a KM 139,6

Número da Placa	Código	km	Tipo		Condição			Dimensão			Coordenadas		Fotografia Georreferenciada
			Sinal	Identificação	Boa	Ruim	Péssima	H=	L=	Área	Latitude	Longitude	
22	R-1	142,060	Advertência	Pare	X			0,75	0,60	0,02716	-20,44592140	-52,86275093	
23	R-7	141,974	Regulamentação	Proibido ultrapassar	X			0,50	Ø50	0,78	-20,44592274	-52,86191974	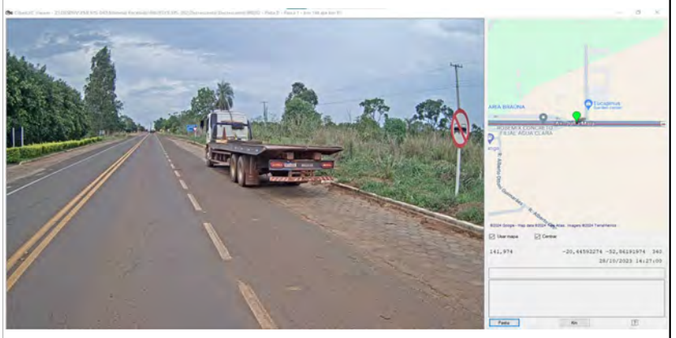
24		141,937	Indicação	Telefone a 500m	X			0,75	0,30	0,23	-20,44592226	-52,86155696	

BR-262 - MATO GROSSO DO SUL **PMI Nº 01/2023**

PLANTA CHAVE

CADASTRO GERAL DO SISTEMA RODOVIÁRIO

SINALIZAÇÃO VERTICAL - DECRESCENTE

SRE 262BMS1310 - KM 143,3 a KM 139,6

Número da Placa	Código	km	Tipo		Condição			Dimensão			Coordenadas		Fotografia Georreferenciada
			Sinal	Identificação	Boa	Ruim	Péssima	H=	L=	Área	Latitude	Longitude	
25	R-2	141,911	Regulamentação	Dê a preferência	X			0,75	0,75	0,28	-20,44592410	-52,86131589	
26		141,895	Indicação	Em Caso de Emergência Ligue PRF 191 Bombeiros 193	X			0,90	0,90	0,81	-20,44592520	-52,86116640	
27	R-19	141,823	Regulamentação	Velocidade máxima permitida: 60 km/h	X			0,50	Ø50	0,78	-20,44592911	-52,86047045	

BR-262 - MATO GROSSO DO SUL **PMI Nº 01/2023**

PLANTA CHAVE

CADASTRO GERAL DO SISTEMA RODOVIÁRIO

SINALIZAÇÃO VERTICAL - DECRESCENTE

SRE 262BMS1310 - KM 143,3 a KM 139,6

Número da Placa	Código	km	Tipo		Condição			Dimensão			Coordenadas		Fotografia Georreferenciada
			Sinal	Identificação	Boa	Ruim	Péssima	H=	L=	Área	Latitude	Longitude	
28	A-18	141,776	Advertência	Saliência ou lombada a 200m	X			0,80	0,60	0,48	-20,44593066	-52,86001841	
29	R-19	141,722	Regulamentação	Velocidade máxima permitida: 40 km/h	X			0,50	Ø50	0,78	-20,44593313	-52,85950836	
30	A-18	141,685	Advertência	Saliência ou lombada a 100m	X			0,80	0,60	0,48	-20,44593397	-52,85915432	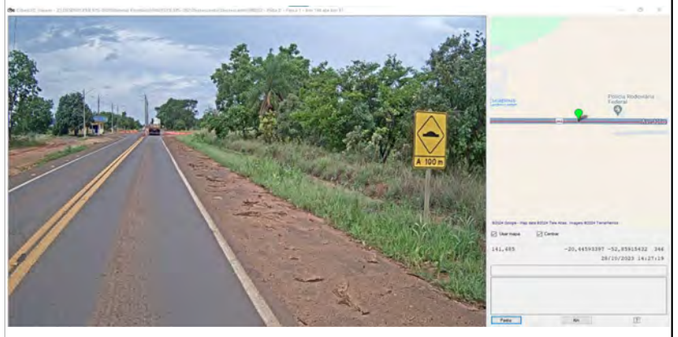

BR-262 - MATO GROSSO DO SUL **PMI Nº 01/2023**

PLANTA CHAVE

CADASTRO GERAL DO SISTEMA RODOVIÁRIO

SINALIZAÇÃO VERTICAL - DECRESCENTE

SRE 262BMS1310 - KM 143,3 a KM 139,6

Número da Placa	Código	km	Tipo		Condição			Dimensão			Coordenadas		Fotografia Georreferenciada
			Sinal	Identificação	Boa	Ruim	Péssima	H=	L=	Área	Latitude	Longitude	
31	R-24b	141,597	Regulamentação	Passagem obrigatória	X			0,50	Ø50	0,78	-20,44594166	-52,85829953	
32	R-19	141,453	Regulamentação	Velocidade máxima permitida: 80 km/h	X			0,50	Ø50	0,78	-20,44594131	-52,85692819	
33		140,975	Indicação	Km 141	X			0,85	0,50	0,43	-20,44597307	-52,85235776	

BR-262 - MATO GROSSO DO SUL **PMI Nº 01/2023**

PLANTA CHAVE

CADASTRO GERAL DO SISTEMA RODOVIÁRIO

SINALIZAÇÃO VERTICAL - DECRESCENTE

SRE 262BMS1310 - KM 143,3 a KM 139,6

Número da Placa	Código	km	Tipo		Condição			Dimensão			Coordenadas		Fotografia Georreferenciada
			Sinal	Identificação	Boa	Ruim	Péssima	H=	L=	Área	Latitude	Longitude	
34		140,863	Advertência	ATENÇÃO Tráfego de Veículos Longos nos próximos 137km	X			0,80	1,20	0,96	-20,44598222	-52,85127586	
35	R-7	140,461	Regulamentação	Proibido ultrapassar	X			0,50	Ø50	0,78	-20,44600766	-52,84742173	
36	R-7	140,461	Regulamentação	Proibido ultrapassar	X			0,50	Ø50	0,78	-20,44600766	-52,84742173	

BR-262 - MATO GROSSO DO SUL **PMI Nº 01/2023**

PLANTA CHAVE

CADASTRO GERAL DO SISTEMA RODOVIÁRIO

SINALIZAÇÃO VERTICAL - DECRESCENTE

SRE 262BMS1310 - KM 143,3 a KM 139,6

Número da Placa	Código	km	Tipo		Condição			Dimensão			Coordenadas		Fotografia Georreferenciada
			Sinal	Identificação	Boa	Ruim	Péssima	H=	L=	Área	Latitude	Longitude	
37	R-19	140,356	Regulamentação	Velocidade máxima permitida: 60 km/h	X			0,50	Ø50	0,78	-20,44601001	-52,84641360	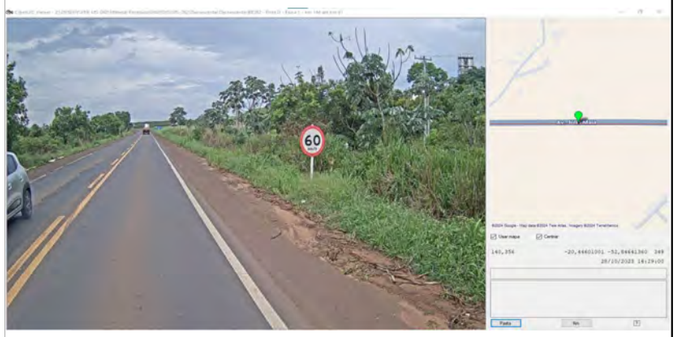
38		140,147	Indicação	Em Caso de Emergência Ligue PRF 191 Bombeiros 193	X			0,90	1,00	0,90	-20,44601189	-52,84442483	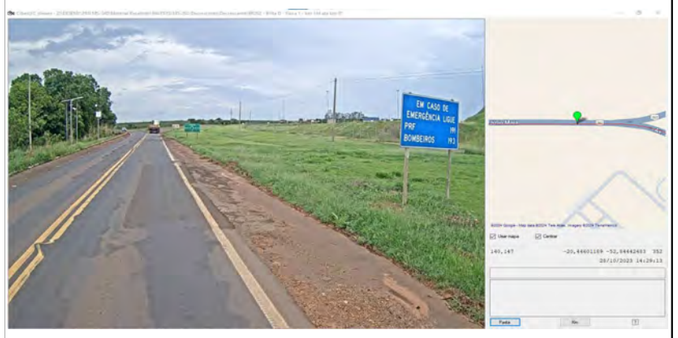
39		140,093	Indicação	Inocência Três Lagoas Asperbras	X			0,80	1,00	0,80	-20,44601114	-52,84390669	

BR-262 - MATO GROSSO DO SUL **PMI Nº 01/2023**

PLANTA CHAVE

CADASTRO GERAL DO SISTEMA RODOVIÁRIO

SINALIZAÇÃO VERTICAL - DECRESCENTE

SRE 262BMS1310 - KM 143,3 a KM 139,6

Número da Placa	Código	km	Tipo		Condição			Dimensão			Coordenadas		Fotografia Georreferenciada
			Sinal	Identificação	Boa	Ruim	Péssima	H=	L=	Área	Latitude	Longitude	
40		140,026	Educativa	Acesso à Indústria Mantenha-se à Direita	X			0,70	1,00	0,70	-20,44601534	-52,84326303	
41	R-24b	140,005	Regulamentação	Passagem obrigatória	X			0,50	Ø50	0,78	-20,44602921	-52,84305849	
42	R-1	139,845	Regulamentação	Parada obrigatória	X			0,75	0,60	0,02716	-20,44647607	-52,84161896	

BR-262 - MATO GROSSO DO SUL **PMI Nº 01/2023**

PLANTA CHAVE

CADASTRO GERAL DO SISTEMA RODOVIÁRIO

SINALIZAÇÃO VERTICAL - DECRESCENTE

SRE 262BMS1310 - KM 143,3 a KM 139,6

Número da Placa	Código	km	Tipo		Condição			Dimensão			Coordenadas		Fotografia Georreferenciada
			Sinal	Identificação	Boa	Ruim	Péssima	H=	L=	Área	Latitude	Longitude	
43	R-1	139,772	Regulamentação	Parada obrigatória	X			0,75	0,60	0,02716	-20,44679637	-52,84101477	
44	R-2	139,618	Regulamentação	Dê a preferência	X			0,75	0,75	0,28	-20,44707211	-52,83957534	

BR-262 - MATO GROSSO DO SUL **PMI Nº 01/2023**

PLANTA CHAVE

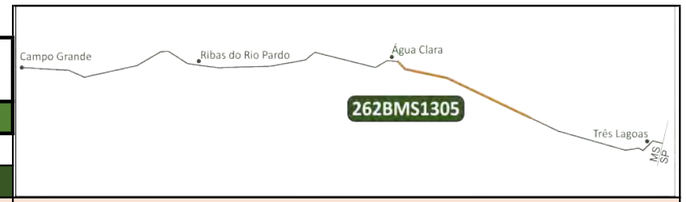

CADASTRO GERAL DO SISTEMA RODOVIÁRIO

SINALIZAÇÃO VERTICAL - DECRESCENTE

SRE 262BMS1305 - KM 139,6 a KM 69,1

Número da Placa	Código	km	Tipo		Condição			Dimensão			Coordenadas		Fotografia Georreferenciada
			Sinal	Identificação	Boa	Ruim	Péssima	H=	L=	Área	Latitude	Longitude	
1		139,433	Advertência	Trecho em Obras nos Pròximos 47km	X			0,60	0,60	0,36	-20,44797793	-52,83808618	
2	R-19	139,377	Regulamentação	ATENÇÃO OBRAS Velocidade Máxima Permitida 60km/h	X			0,60	0,80	0,48	-20,44829109	-52,83766465	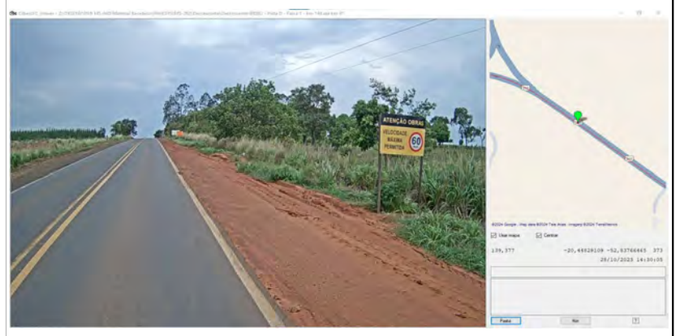
3		139,289	Advertência	ATENÇÃO Trecho com pouca sinalização	X			0,80	0,80	0,64	-20,44877988	-52,83700787	

BR-262 - MATO GROSSO DO SUL **PMI Nº 01/2023**

PLANTA CHAVE

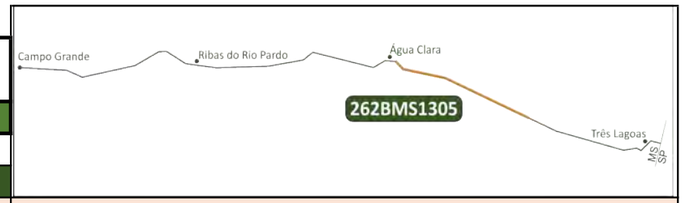

CADASTRO GERAL DO SISTEMA RODOVIÁRIO

SINALIZAÇÃO VERTICAL - DECRESCENTE

SRE 262BMS1305 - KM 139,6 a KM 69,1

Número da Placa	Código	km	Tipo		Condição			Dimensão			Coordenadas		Fotografia Georreferenciada
			Sinal	Identificação	Boa	Ruim	Péssima	H=	L=	Área	Latitude	Longitude	
4		139,268	Educativa	ATENÇÃO Mantenha os Faróis Acesos Mesmo Durante o Dia	X			0,80	1,00	0,80	-20,44889694	-52,83685138	
5		139,131	Indicação	Km 139	X			0,85	0,50	0,43	-20,44966319	-52,83582133	
6	R-19	138,485	Regulamentação	Velocidade máxima permitida: 80 km/h	X			0,50	Ø50	0,78	-20,45327050	-52,83096014	

BR-262 - MATO GROSSO DO SUL **PMI Nº 01/2023**

PLANTA CHAVE

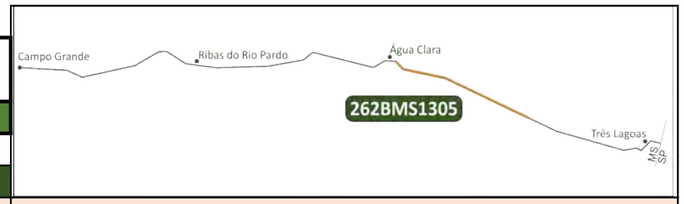

CADASTRO GERAL DO SISTEMA RODOVIÁRIO

SINALIZAÇÃO VERTICAL - DECRESCENTE

SRE 262BMS1305 - KM 139,6 a KM 69,1

Número da Placa	Código	km	Tipo		Condição			Dimensão			Coordenadas		Fotografia Georreferenciada
			Sinal	Identificação	Boa	Ruim	Péssima	H=	L=	Área	Latitude	Longitude	
7	R-7	137,583	Regulamentação	Proibido ultrapassar	X			0,50	Ø50	0,78	-20,45830053	-52,82418251	
8	R-7	137,583	Regulamentação	Proibido ultrapassar	X			0,50	Ø50	0,78	-20,45830053	-52,82418251	
9	A-21e	137,561	Advertência	Início da Faixa Adicional Alargamento de pista à direita	X			1,00	0,60	0,60	-20,45842804	-52,82401068	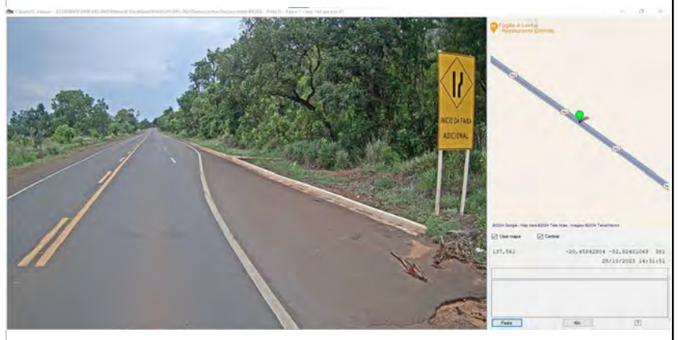

BR-262 - MATO GROSSO DO SUL **PMI Nº 01/2023**

PLANTA CHAVE

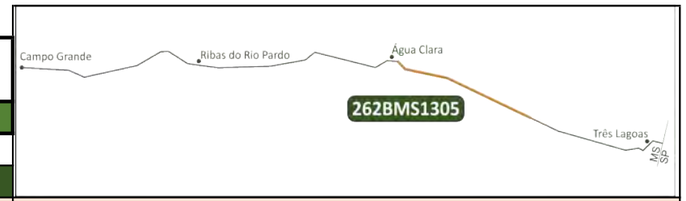

CADASTRO GERAL DO SISTEMA RODOVIÁRIO

SINALIZAÇÃO VERTICAL - DECRESCENTE

SRE 262BMS1305 - KM 139,6 a KM 69,1

Número da Placa	Código	km	Tipo		Condição			Dimensão			Coordenadas		Fotografia Georreferenciada
			Sinal	Identificação	Boa	Ruim	Péssima	H=	L=	Área	Latitude	Longitude	
10	A-2b	137,151	Advertência	Curva à direita	X			0,50	0,50	0,13	-20,46071889	-52,82092105	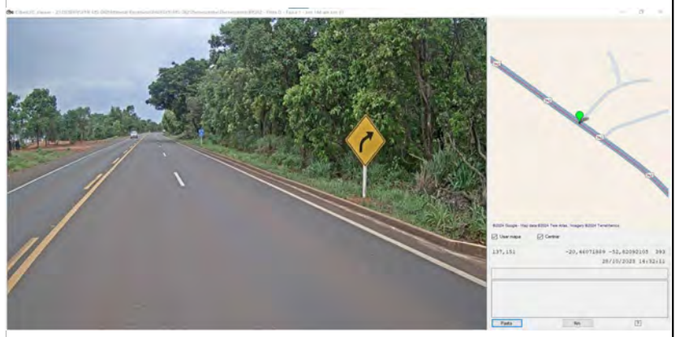
11		137,108	Indicação	Km 137	X			0,85	0,50	0,43	-20,46096310	-52,82059004	
12		136,248	Advertência	Fim da Faixa Adicional a 100m	X			0,70	0,90	0,63	-20,46734831	-52,81625062	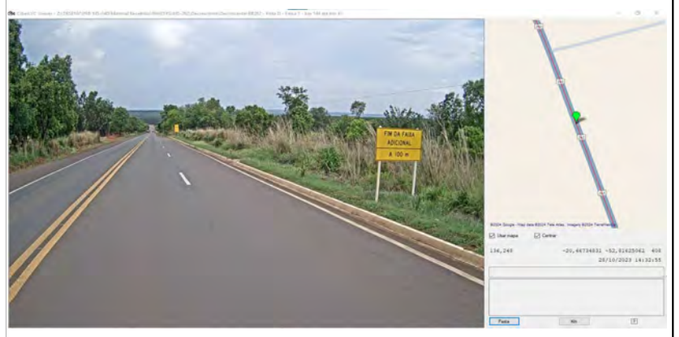

BR-262 - MATO GROSSO DO SUL **PMI Nº 01/2023**

PLANTA CHAVE

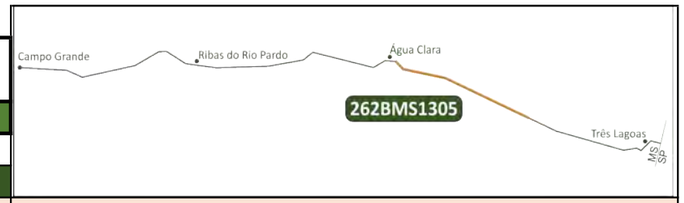

CADASTRO GERAL DO SISTEMA RODOVIÁRIO

SINALIZAÇÃO VERTICAL - DECRESCENTE

SRE 262BMS1305 - KM 139,6 a KM 69,1

Número da Placa	Código	km	Tipo		Condição			Dimensão			Coordenadas		Fotografia Georreferenciada
			Sinal	Identificação	Boa	Ruim	Péssima	H=	L=	Área	Latitude	Longitude	
13	A-21c	136,132	Advertência	Fim da Faixa Adicional Estreitamento de pista à direita	X			1,00	0,60	0,60	-20,46835469	-52,81588938	
14	R-7	135,622	Regulamentação	Proibido ultrapassar	X			0,50	Ø50	0,78	-20,47271071	-52,81432192	
15	R-7	135,622	Regulamentação	Proibido ultrapassar	X			0,50	Ø50	0,78	-20,47271071	-52,81432192	

BR-262 - MATO GROSSO DO SUL **PMI Nº 01/2023**

PLANTA CHAVE

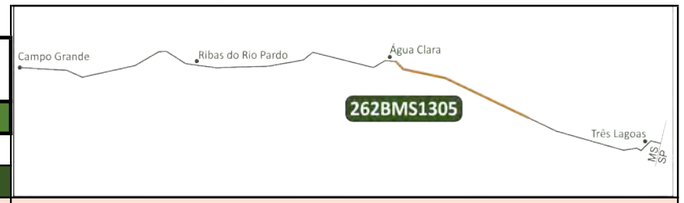

CADASTRO GERAL DO SISTEMA RODOVIÁRIO

SINALIZAÇÃO VERTICAL - DECRESCENTE

SRE 262BMS1305 - KM 139,6 a KM 69,1

Número da Placa	Código	km	Tipo		Condição			Dimensão			Coordenadas		Fotografia Georreferenciada
			Sinal	Identificação	Boa	Ruim	Péssima	H=	L=	Área	Latitude	Longitude	
16		135,123	Indicação	Km 135	X			0,85	0,50	0,43	-20,47697351	-52,81278393	
17	R-19	135,107	Regulamentação	Velocidade máxima permitida: 60 km/h	X			0,50	Ø50	0,78	-20,47710771	-52,81273499	
18	A-18	134,456	Advertência	Saliência ou lombada a 200m	X			0,80	0,60	0,48	-20,48109246	-52,80850960	

BR-262 - MATO GROSSO DO SUL **PMI Nº 01/2023**

PLANTA CHAVE

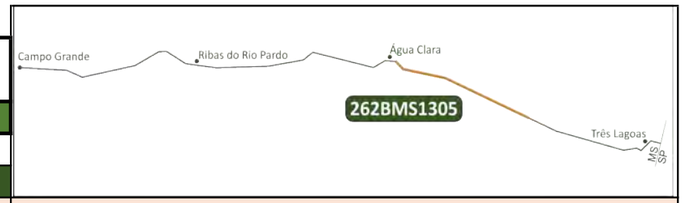

CADASTRO GERAL DO SISTEMA RODOVIÁRIO

SINALIZAÇÃO VERTICAL - DECRESCENTE

SRE 262BMS1305 - KM 139,6 a KM 69,1

Número da Placa	Código	km	Tipo		Condição			Dimensão			Coordenadas		Fotografia Georreferenciada
			Sinal	Identificação	Boa	Ruim	Péssima	H=	L=	Área	Latitude	Longitude	
19	A-18	134,391	Advertência	Saliência ou lombada a 100m	X			0,80	0,60	0,48	-20,48122865	-52,80790018	
20	A-39	134,350	Advertência	Passagem de nível sem barreira a 200m	X			0,80	0,60	0,48	-20,48130318	-52,80751584	
21	A-39	134,298	Advertência	Passagem de nível sem barreira a 100m	X			0,80	0,60	0,48	-20,48139564	-52,80702461	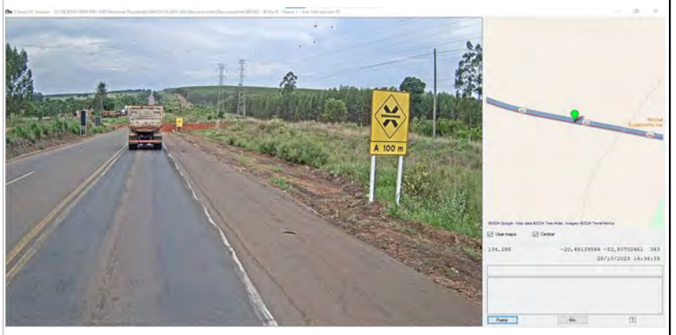

BR-262 - MATO GROSSO DO SUL **PMI Nº 01/2023**

PLANTA CHAVE

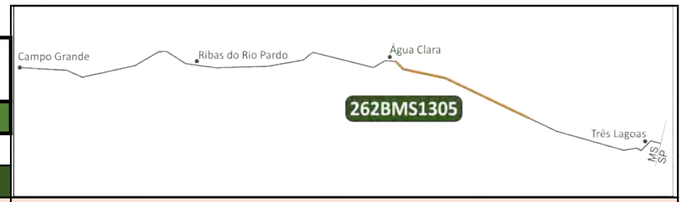

CADASTRO GERAL DO SISTEMA RODOVIÁRIO

SINALIZAÇÃO VERTICAL - DECRESCENTE

SRE 262BMS1305 - KM 139,6 a KM 69,1

Número da Placa	Código	km	Tipo		Condição			Dimensão			Coordenadas		Fotografia Georreferenciada
			Sinal	Identificação	Boa	Ruim	Péssima	H=	L=	Área	Latitude	Longitude	
22	A-18	134,232	Advertência	Saliência ou lombada	X			0,80	0,60	0,48	-20,48151063	-52,80639428	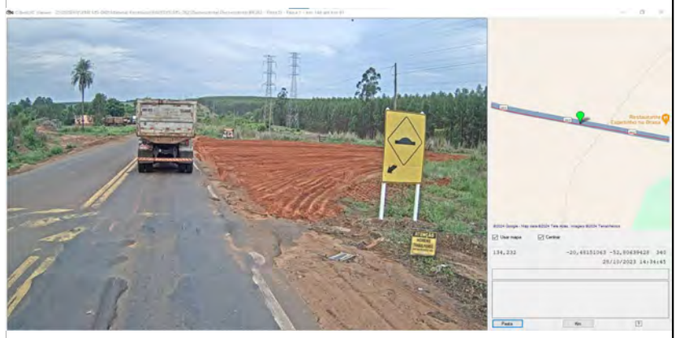
23	A-18	134,098	Advertência	Saliência ou lombada	X			0,80	0,60	0,48	-20,48174428	-52,80513860	
24		133,931	Advertência	Início da Faixa Adicional a 300m	X			0,70	0,80	0,56	-20,48203493	-52,80357896	

BR-262 - MATO GROSSO DO SUL **PMI Nº 01/2023**

PLANTA CHAVE

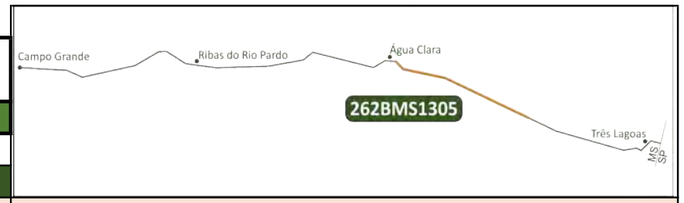

CADASTRO GERAL DO SISTEMA RODOVIÁRIO

SINALIZAÇÃO VERTICAL - DECRESCENTE

SRE 262BMS1305 - KM 139,6 a KM 69,1

Número da Placa	Código	km	Tipo		Condição			Dimensão			Coordenadas		Fotografia Georreferenciada
			Sinal	Identificação	Boa	Ruim	Péssima	H=	L=	Área	Latitude	Longitude	
25	R-19	133,921	Regulamentação	Velocidade máxima permitida: 80 km/h	X			0,50	Ø50	0,78	-20,48205235	-52,80348393	
26	R-7	133,492	Regulamentação	Proibido ultrapassar	X			0,50	Ø50	0,78	-20,48280043	-52,79945670	
27	R-7	133,492	Regulamentação	Proibido ultrapassar	X			0,50	Ø50	0,78	-20,48280043	-52,79945670	

BR-262 - MATO GROSSO DO SUL **PMI Nº 01/2023**

PLANTA CHAVE

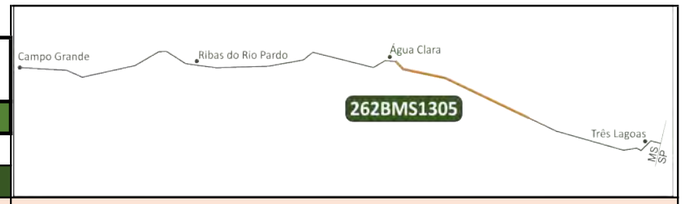

CADASTRO GERAL DO SISTEMA RODOVIÁRIO

SINALIZAÇÃO VERTICAL - DECRESCENTE

SRE 262BMS1305 - KM 139,6 a KM 69,1

Número da Placa	Código	km	Tipo		Condição			Dimensão			Coordenadas		Fotografia Georreferenciada
			Sinal	Identificação	Boa	Ruim	Péssima	H=	L=	Área	Latitude	Longitude	
28	A-21e	133,454	Advertência	Início da Faixa Adicional Alargamento de pista à direita	X			1,00	0,60	0,60	-20,48286568	-52,79910222	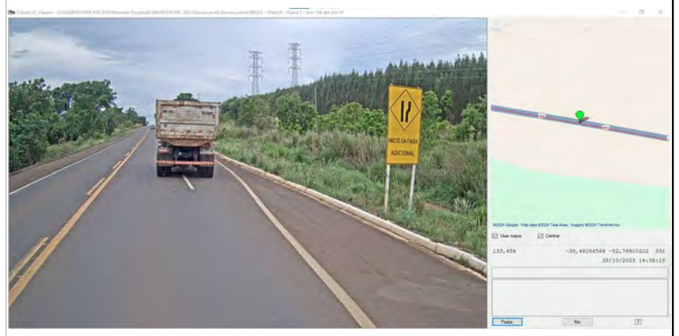
29		133,111	Indicação	Km 133	X			0,85	0,50	0,43	-20,48346545	-52,79588469	
30		132,478	Advertência	Início da Faixa Adicional a 100m	X			0,60	0,80	0,48	-20,48458549	-52,78991751	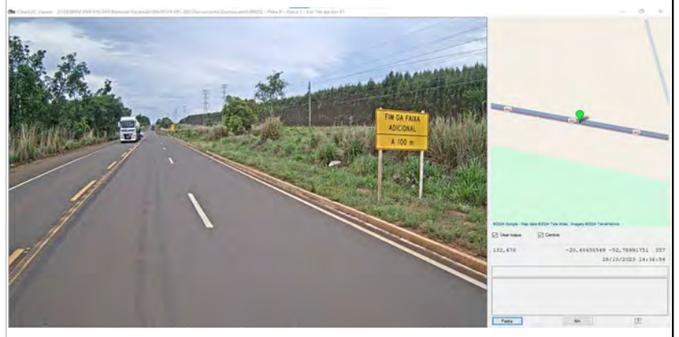

BR-262 - MATO GROSSO DO SUL **PMI Nº 01/2023**

PLANTA CHAVE

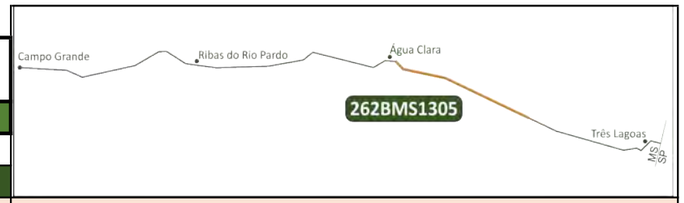

CADASTRO GERAL DO SISTEMA RODOVIÁRIO

SINALIZAÇÃO VERTICAL - DECRESCENTE

SRE 262BMS1305 - KM 139,6 a KM 69,1

Número da Placa	Código	km	Tipo		Condição			Dimensão			Coordenadas		Fotografia Georreferenciada
			Sinal	Identificação	Boa	Ruim	Péssima	H=	L=	Área	Latitude	Longitude	
31	A-21c	132,346	Advertência	Fim da Faixa Adicional Estreitamento de pista à direita	X			1,00	0,60	0,60	-20,48481812	-52,78867651	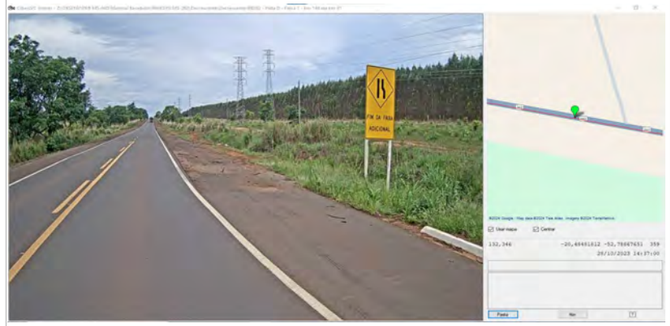
32	R-7	131,810	Regulamentação	Proibido ultrapassar	X			0,50	Ø50	0,78	-20,48575968	-52,78364050	
33	R-7	131,810	Regulamentação	Proibido ultrapassar	X			0,50	Ø50	0,78	-20,48575968	-52,78364050	

BR-262 - MATO GROSSO DO SUL **PMI Nº 01/2023**

PLANTA CHAVE

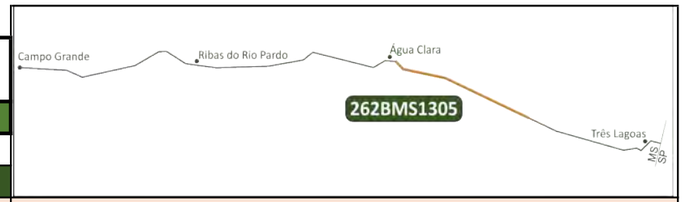

CADASTRO GERAL DO SISTEMA RODOVIÁRIO

SINALIZAÇÃO VERTICAL - DECRESCENTE

SRE 262BMS1305 - KM 139,6 a KM 69,1

Número da Placa	Código	km	Tipo		Condição			Dimensão			Coordenadas		Fotografia Georreferenciada
			Sinal	Identificação	Boa	Ruim	Péssima	H=	L=	Área	Latitude	Longitude	
34		131,537	Indicação	Em Caso de Emergência Ligue PRF 191 Bombeiros 193	X			0,90	0,80	0,72	-20,48624268	-52,78106888	
35		131,163	Indicação	Km 131	X			0,85	0,50	0,43	-20,48689476	-52,77756172	
36		130,966	Advertência	CUIDADO Caminhões Cruzando Pista Velocidade Máxima Permitida: 40km/h	X			0,80	1,00	0,80	-20,48723923	-52,77570939	

BR-262 - MATO GROSSO DO SUL **PMI Nº 01/2023**

PLANTA CHAVE

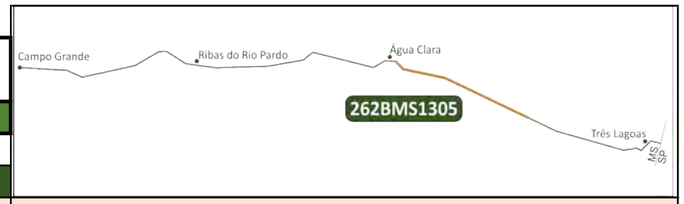

CADASTRO GERAL DO SISTEMA RODOVIÁRIO

SINALIZAÇÃO VERTICAL - DECRESCENTE

SRE 262BMS1305 - KM 139,6 a KM 69,1

Número da Placa	Código	km	Tipo		Condição			Dimensão			Coordenadas		Fotografia Georreferenciada
			Sinal	Identificação	Boa	Ruim	Péssima	H=	L=	Área	Latitude	Longitude	
37	R-19	130,608	Regulamentação	Velocidade máxima permitida: 80 km/h	X			0,50	Ø50	0,78	-20,48786984	-52,77233745	
38	A-6	130,566	Advertência	Cruzamento de vias	X			0,50	0,50	0,13	-20,48794105	-52,77194688	
39	R-19	130,381	Regulamentação	Fiscalização Eletrônica Velocidade máxima permitida: 80 km/h	X			0,80	1,20	0,96	-20,48826309	-52,77022161	

BR-262 - MATO GROSSO DO SUL **PMI Nº 01/2023**

PLANTA CHAVE

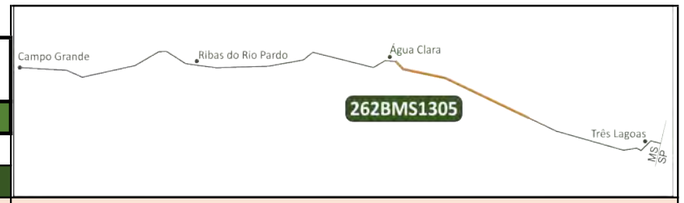

CADASTRO GERAL DO SISTEMA RODOVIÁRIO

SINALIZAÇÃO VERTICAL - DECRESCENTE

SRE 262BMS1305 - KM 139,6 a KM 69,1

Número da Placa	Código	km	Tipo		Condição			Dimensão			Coordenadas		Fotografia Georreferenciada
			Sinal	Identificação	Boa	Ruim	Péssima	H=	L=	Área	Latitude	Longitude	
40		130,103	Advertência	ATENÇÃO Tráfego de Veículos Longos nos próximos 127km	X			0,80	1,20	0,96	-20,48875563	-52,76759360	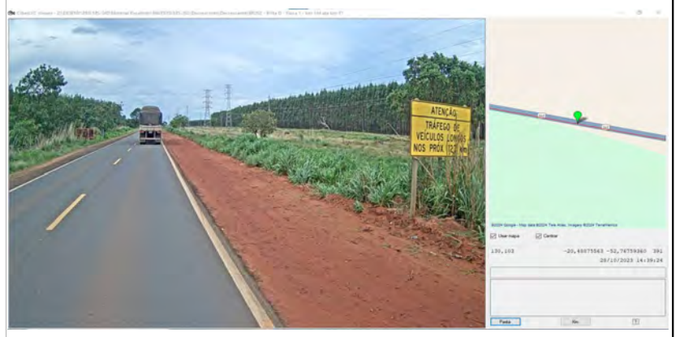
41		129,500	Advertência	Início da Faixa Adicional a 300m	X			0,70	1,00	0,70	-20,48981441	-52,76192677	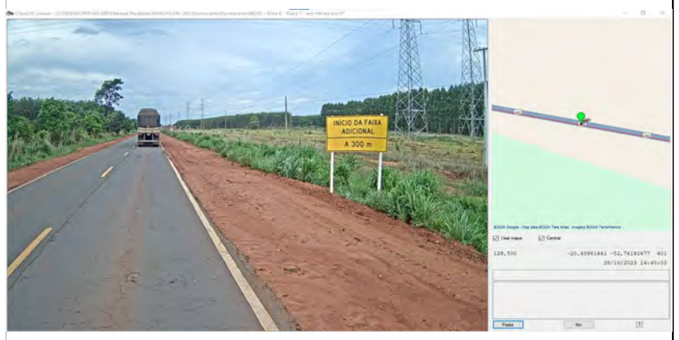
42	R-19	129,390	Regulamentação	Velocidade máxima permitida: 80 km/h	X			0,50	Ø50	0,78	-20,49000650	-52,76089338	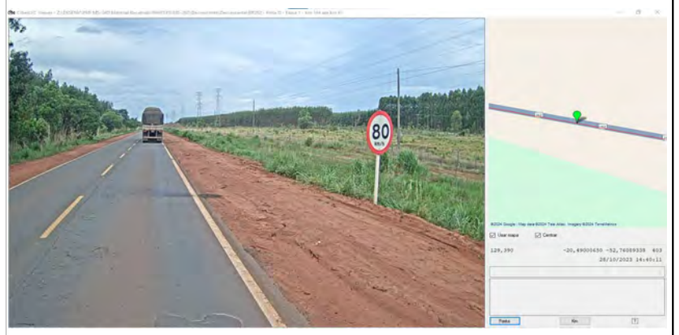

BR-262 - MATO GROSSO DO SUL **PMI Nº 01/2023**

PLANTA CHAVE

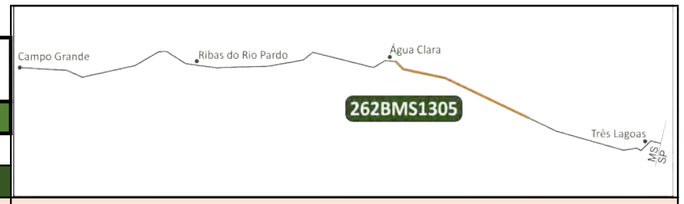

CADASTRO GERAL DO SISTEMA RODOVIÁRIO

SINALIZAÇÃO VERTICAL - DECRESCENTE

SRE 262BMS1305 - KM 139,6 a KM 69,1

Número da Placa	Código	km	Tipo		Condição			Dimensão			Coordenadas		Fotografia Georreferenciada
			Sinal	Identificação	Boa	Ruim	Péssima	H=	L=	Área	Latitude	Longitude	
43	R-7	129,157	Regulamentação	Proibido ultrapassar	X			0,50	Ø50	0,78	-20,49041283	-52,75870507	
44	R-7	129,157	Regulamentação	Proibido ultrapassar	X			0,50	Ø50	0,78	-20,49041283	-52,75870507	
45		129,115	Indicação	Km 129	X			0,85	0,50	0,43	-20,49048878	-52,75830673	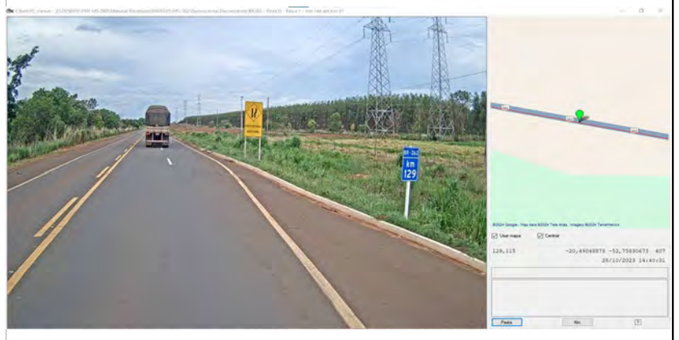

BR-262 - MATO GROSSO DO SUL **PMI Nº 01/2023**

PLANTA CHAVE

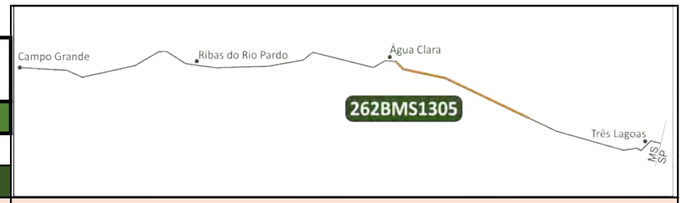

CADASTRO GERAL DO SISTEMA RODOVIÁRIO

SINALIZAÇÃO VERTICAL - DECRESCENTE

SRE 262BMS1305 - KM 139,6 a KM 69,1

Número da Placa	Código	km	Tipo		Condição			Dimensão			Coordenadas		Fotografia Georreferenciada
			Sinal	Identificação	Boa	Ruim	Péssima	H=	L=	Área	Latitude	Longitude	
46	A-21e	129,098	Advertência	Início da Faixa Adicional Alargamento de pista à direita	X			1,00	0,60	0,60	-20,49051861	-52,75814823	
47		128,023	Advertência	Fim da Faixa Adicional a 100m	X			0,50	0,90	0,45	-20,49240613	-52,74804455	
48	A-21c	127,923	Advertência	Fim da Faixa Adicional Estreitamento de pista à direita	X			1,00	0,60	0,60	-20,49258209	-52,74708845	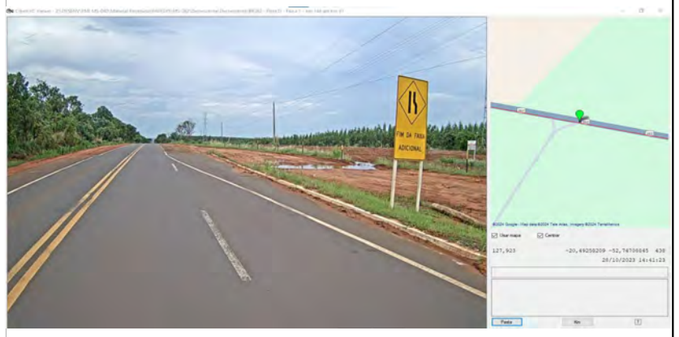

BR-262 - MATO GROSSO DO SUL **PMI Nº 01/2023**

PLANTA CHAVE

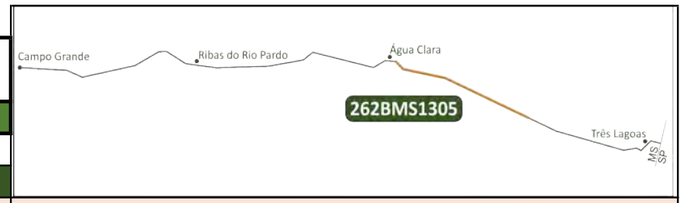

CADASTRO GERAL DO SISTEMA RODOVIÁRIO

SINALIZAÇÃO VERTICAL - DECRESCENTE

SRE 262BMS1305 - KM 139,6 a KM 69,1

Número da Placa	Código	km	Tipo		Condição			Dimensão			Coordenadas		Fotografia Georreferenciada
			Sinal	Identificação	Boa	Ruim	Péssima	H=	L=	Área	Latitude	Longitude	
49		127,122	Indicação	Km 127	X			0,85	0,50	0,43	-20,49398677	-52,73956358	
50	R-7	126,199	Regulamentação	Proibido ultrapassar	X			0,50	Ø50	0,78	-20,49560935	-52,73086730	
51	R-7	126,199	Regulamentação	Proibido ultrapassar	X			0,50	Ø50	0,78	-20,49560935	-52,73086730	

BR-262 - MATO GROSSO DO SUL **PMI Nº 01/2023**

PLANTA CHAVE

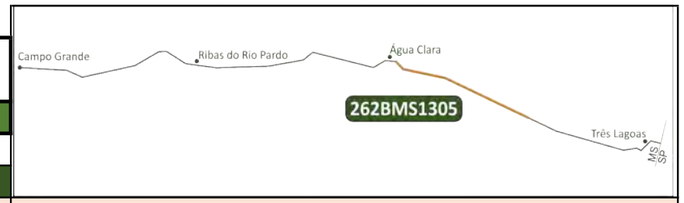

CADASTRO GERAL DO SISTEMA RODOVIÁRIO

SINALIZAÇÃO VERTICAL - DECRESCENTE

SRE 262BMS1305 - KM 139,6 a KM 69,1

Número da Placa	Código	km	Tipo		Condição			Dimensão			Coordenadas		Fotografia Georreferenciada
			Sinal	Identificação	Boa	Ruim	Péssima	H=	L=	Área	Latitude	Longitude	
52	A-36	125,684	Advertência	Animais Selvagens	X			0,50	0,50	0,13	-20,49651087	-52,72604161	
53	R-19	125,215	Regulamentação	Velocidade máxima permitida: 80 km/h	X			0,50	Ø50	0,78	-20,49733486	-52,72162121	
54		125,089	Indicação	Km 125	X			0,85	0,50	0,43	-20,49755931	-52,72042343	

BR-262 - MATO GROSSO DO SUL **PMI Nº 01/2023**

PLANTA CHAVE

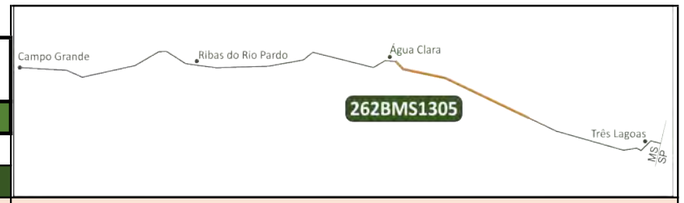

CADASTRO GERAL DO SISTEMA RODOVIÁRIO

SINALIZAÇÃO VERTICAL - DECRESCENTE

SRE 262BMS1305 - KM 139,6 a KM 69,1

Número da Placa	Código	km	Tipo		Condição			Dimensão			Coordenadas		Fotografia Georreferenciada
			Sinal	Identificação	Boa	Ruim	Péssima	H=	L=	Área	Latitude	Longitude	
55		124,835	Advertência	ATENÇÃO Acostamento com Defeito nos Próximos 110km	X			0,90	1,40	1,26	-20,49800548	-52,71804205	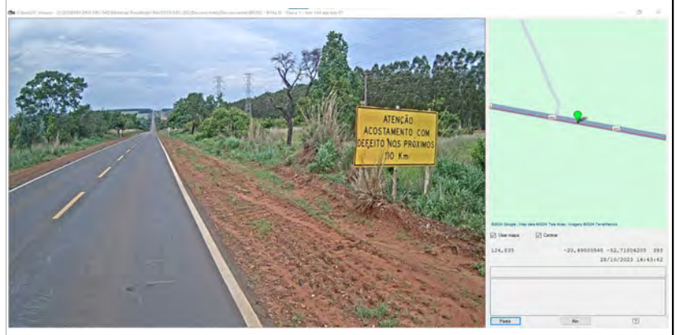
56	R-7	124,746	Regulamentação	Proibido ultrapassar	X			0,50	Ø50	0,78	-20,49815744	-52,71721450	
57	R-7	124,746	Regulamentação	Proibido ultrapassar	X			0,50	Ø50	0,78	-20,49815744	-52,71721450	

BR-262 - MATO GROSSO DO SUL **PMI Nº 01/2023**

PLANTA CHAVE

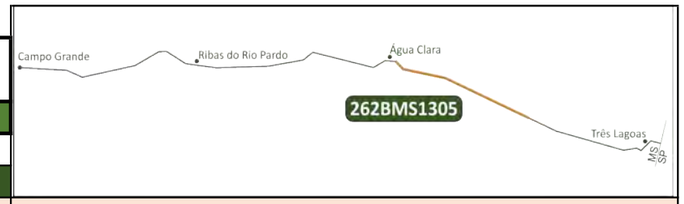

CADASTRO GERAL DO SISTEMA RODOVIÁRIO

SINALIZAÇÃO VERTICAL - DECRESCENTE

SRE 262BMS1305 - KM 139,6 a KM 69,1

Número da Placa	Código	km	Tipo		Condição			Dimensão			Coordenadas		Fotografia Georreferenciada
			Sinal	Identificação	Boa	Ruim	Péssima	H=	L=	Área	Latitude	Longitude	
58	R-7	123,848	Regulamentação	Proibido ultrapassar	X			0,50	Ø50	0,78	-20,49973593	-52,70876475	
59	R-7	123,848	Regulamentação	Proibido ultrapassar	X			0,50	Ø50	0,78	-20,49973593	-52,70876475	
60		123,108	Indicação	Km 123	X			0,85	0,50	0,43	-20,50103808	-52,70180319	

BR-262 - MATO GROSSO DO SUL **PMI Nº 01/2023**

PLANTA CHAVE

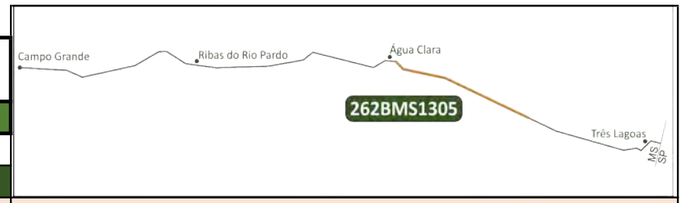

CADASTRO GERAL DO SISTEMA RODOVIÁRIO

SINALIZAÇÃO VERTICAL - DECRESCENTE

SRE 262BMS1305 - KM 139,6 a KM 69,1

Número da Placa	Código	km	Tipo		Condição			Dimensão			Coordenadas		Fotografia Georreferenciada
			Sinal	Identificação	Boa	Ruim	Péssima	H=	L=	Área	Latitude	Longitude	
61		123,019	Advertência	Início da Faixa Adicional a 300m	X			0,80	1,00	0,80	-20,50119673	-52,70096098	
62	R-7	122,681	Regulamentação	Proibido ultrapassar	X			0,50	Ø50	0,78	-20,50178685	-52,69778957	
63	R-7	122,681	Regulamentação	Proibido ultrapassar	X			0,50	Ø50	0,78	-20,50178685	-52,69778957	

BR-262 - MATO GROSSO DO SUL **PMI Nº 01/2023**

PLANTA CHAVE

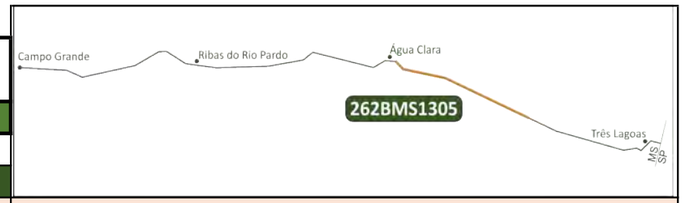

CADASTRO GERAL DO SISTEMA RODOVIÁRIO

SINALIZAÇÃO VERTICAL - DECRESCENTE

SRE 262BMS1305 - KM 139,6 a KM 69,1

Número da Placa	Código	km	Tipo		Condição			Dimensão			Coordenadas		Fotografia Georreferenciada
			Sinal	Identificação	Boa	Ruim	Péssima	H=	L=	Área	Latitude	Longitude	
64		121,205	Advertência	Fim da Faixa Adicional a 100m	X			0,90	0,90	0,81	-20,50438418	-52,68391527	
65	A-21c	121,066	Advertência	Fim da Faixa Adicional Estreitamento de pista à direita	X			1,00	0,60	0,60	-20,50462483	-52,68260957	
66		121,039	Indicação	Km 121	X			0,85	0,50	0,43	-20,50467708	-52,68234118	

BR-262 - MATO GROSSO DO SUL **PMI Nº 01/2023**

PLANTA CHAVE

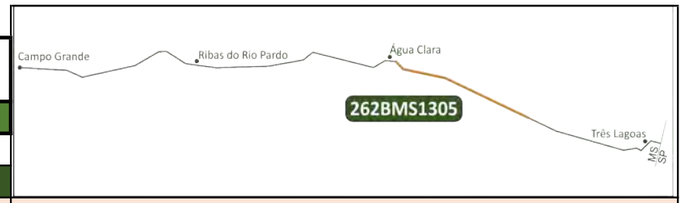

CADASTRO GERAL DO SISTEMA RODOVIÁRIO

SINALIZAÇÃO VERTICAL - DECRESCENTE

SRE 262BMS1305 - KM 139,6 a KM 69,1

Número da Placa	Código	km	Tipo		Condição			Dimensão			Coordenadas		Fotografia Georreferenciada
			Sinal	Identificação	Boa	Ruim	Péssima	H=	L=	Área	Latitude	Longitude	
67	R-19	120,297	Regulamentação	Fiscalização Eletrônica Velocidade máxima permitida: 80 km/h	X			0,80	1,20	0,96	-20,50597624	-52,67536079	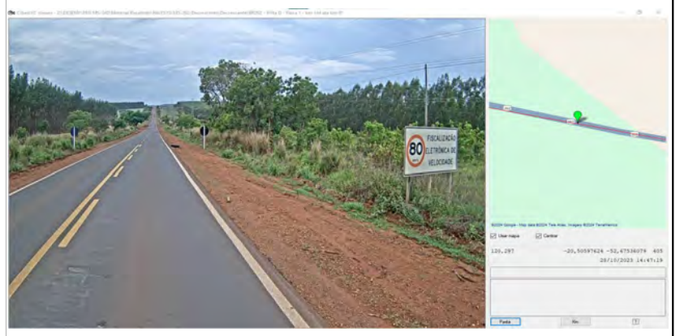
68		119,134	Indicação	Km 119	X			0,90	0,80	0,72	-20,50802607	-52,66444554	
69	R-7	119,028	Regulamentação	Proibido ultrapassar	X			0,50	Ø50	0,78	-20,50822111	-52,66342145	

BR-262 - MATO GROSSO DO SUL **PMI Nº 01/2023**

PLANTA CHAVE

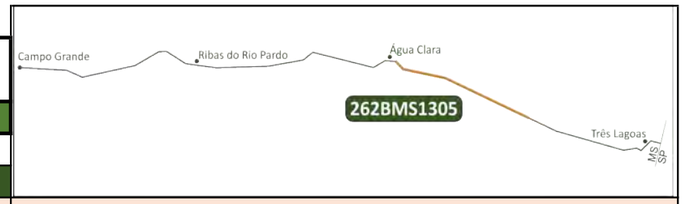

CADASTRO GERAL DO SISTEMA RODOVIÁRIO

SINALIZAÇÃO VERTICAL - DECRESCENTE

SRE 262BMS1305 - KM 139,6 a KM 69,1

Número da Placa	Código	km	Tipo		Condição			Dimensão			Coordenadas		Fotografia Georreferenciada
			Sinal	Identificação	Boa	Ruim	Péssima	H=	L=	Área	Latitude	Longitude	
70	R-7	119,028	Regulamentação	Proibido ultrapassar	X			0,50	Ø50	0,78	-20,50822111	-52,66342145	
71	R-7	117,836	Regulamentação	Proibido ultrapassar	X			0,50	Ø50	0,78	-20,51031726	-52,65221109	
72	R-7	117,836	Regulamentação	Proibido ultrapassar	X			0,50	Ø50	0,78	-20,51031726	-52,65221109	

BR-262 - MATO GROSSO DO SUL **PMI Nº 01/2023**

PLANTA CHAVE

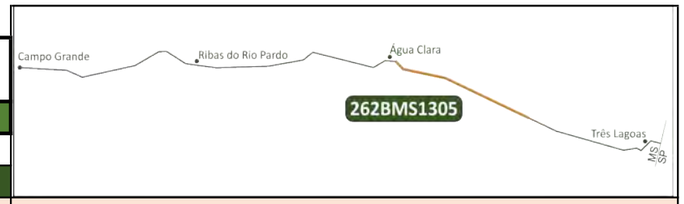

CADASTRO GERAL DO SISTEMA RODOVIÁRIO

SINALIZAÇÃO VERTICAL - DECRESCENTE

SRE 262BMS1305 - KM 139,6 a KM 69,1

Número da Placa	Código	km	Tipo		Condição			Dimensão			Coordenadas		Fotografia Georreferenciada
			Sinal	Identificação	Boa	Ruim	Péssima	H=	L=	Área	Latitude	Longitude	
73	R-7	117,134	Regulamentação	Proibido ultrapassar	X			0,50	Ø50	0,78	-20,51154995	-52,64561474	
74	R-7	117,134	Regulamentação	Proibido ultrapassar	X			0,50	Ø50	0,78	-20,51154995	-52,64561474	
75		116,993	Indicação	Km 117	X			0,85	0,50	0,43	-20,51179982	-52,64427960	

BR-262 - MATO GROSSO DO SUL **PMI Nº 01/2023**

PLANTA CHAVE

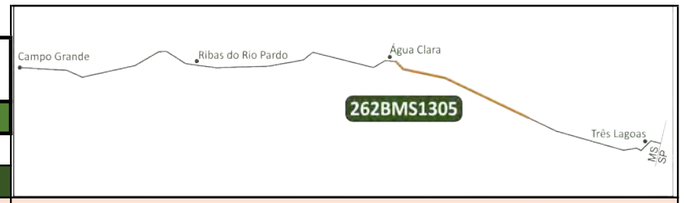

CADASTRO GERAL DO SISTEMA RODOVIÁRIO

SINALIZAÇÃO VERTICAL - DECRESCENTE

SRE 262BMS1305 - KM 139,6 a KM 69,1

Número da Placa	Código	km	Tipo		Condição			Dimensão			Coordenadas		Fotografia Georreferenciada
			Sinal	Identificação	Boa	Ruim	Péssima	H=	L=	Área	Latitude	Longitude	
76	R-19	116,142	Regulamentação	Velocidade máxima permitida: 80 km/h	X			0,50	Ø50	0,78	-20,51329263	-52,63627970	
77	R-7	155,874	Regulamentação	Proibido ultrapassar	X			0,50	Ø50	0,78	-20,51376302	-52,63376159	
78	R-7	155,874	Regulamentação	Proibido ultrapassar	X			0,50	Ø50	0,78	-20,51376302	-52,63376159	

BR-262 - MATO GROSSO DO SUL **PMI Nº 01/2023**

PLANTA CHAVE

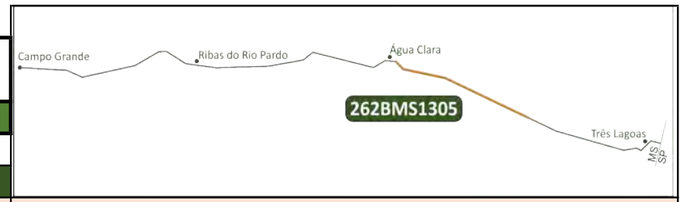

CADASTRO GERAL DO SISTEMA RODOVIÁRIO

SINALIZAÇÃO VERTICAL - DECRESCENTE

SRE 262BMS1305 - KM 139,6 a KM 69,1

Número da Placa	Código	km	Tipo		Condição			Dimensão			Coordenadas		Fotografia Georreferenciada
			Sinal	Identificação	Boa	Ruim	Péssima	H=	L=	Área	Latitude	Longitude	
79		144,974	Indicação	Km 115	X			0,85	0,50	0,43	-20,51535159	-52,62528599	
80	R-7	144,284	Regulamentação	Proibido ultrapassar	X			0,50	Ø50	0,78	-20,51656026	-52,61879034	
81	R-7	144,284	Regulamentação	Proibido ultrapassar	X			0,50	Ø50	0,78	-20,51656026	-52,61879034	

BR-262 - MATO GROSSO DO SUL **PMI Nº 01/2023**

PLANTA CHAVE

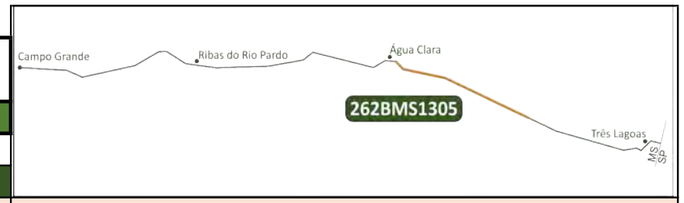

CADASTRO GERAL DO SISTEMA RODOVIÁRIO

SINALIZAÇÃO VERTICAL - DECRESCENTE

SRE 262BMS1305 - KM 139,6 a KM 69,1

Número da Placa	Código	km	Tipo		Condição			Dimensão			Coordenadas		Fotografia Georreferenciada
			Sinal	Identificação	Boa	Ruim	Péssima	H=	L=	Área	Latitude	Longitude	
82	A-2b	114,183	Advertência	Curva à direita		X		0,50	0,50	0,13	-20,51673808	-52,61783693	
83		112,973	Indicação	Km 113	X			0,85	0,50	0,43	-20,52059798	-52,60704253	
84		111,020	Indicação	Km 111	X			0,85	0,50	0,43	-20,52786076	-52,58997646	

BR-262 - MATO GROSSO DO SUL **PMI Nº 01/2023**

PLANTA CHAVE

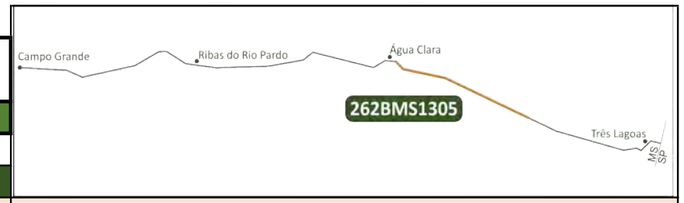

CADASTRO GERAL DO SISTEMA RODOVIÁRIO

SINALIZAÇÃO VERTICAL - DECRESCENTE

SRE 262BMS1305 - KM 139,6 a KM 69,1

Número da Placa	Código	km	Tipo		Condição			Dimensão			Coordenadas		Fotografia Georreferenciada
			Sinal	Identificação	Boa	Ruim	Péssima	H=	L=	Área	Latitude	Longitude	
85	R-19	110,711	Regulamentação	Fiscalização Eletrônica Velocidade máxima permitida: 80 km/h	X			0,80	1,20	0,96	-20,52901336	-52,58727100	
86	R-7	110,444	Regulamentação	Proibido ultrapassar	X			0,50	Ø50	0,78	-20,53000065	-52,58495020	
87	R-7	110,444	Regulamentação	Proibido ultrapassar	X			0,50	Ø50	0,78	-20,53000065	-52,58495020	

BR-262 - MATO GROSSO DO SUL **PMI Nº 01/2023**

PLANTA CHAVE

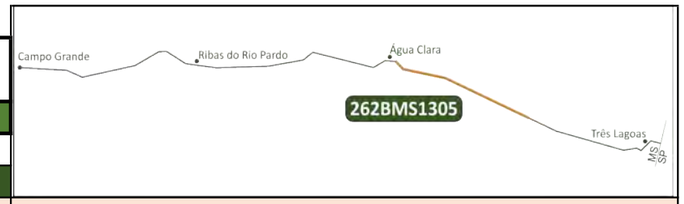

CADASTRO GERAL DO SISTEMA RODOVIÁRIO

SINALIZAÇÃO VERTICAL - DECRESCENTE

SRE 262BMS1305 - KM 139,6 a KM 69,1

Número da Placa	Código	km	Tipo		Condição			Dimensão			Coordenadas		Fotografia Georreferenciada
			Sinal	Identificação	Boa	Ruim	Péssima	H=	L=	Área	Latitude	Longitude	
88	R-19	109,570	Regulamentação	Velocidade máxima permitida: 80 km/h	X			0,50	Ø50	0,78	-20,53325506	-52,57730242	
89	R-7	109,199	Regulamentação	Proibido ultrapassar	X			0,50	Ø50	0,78	-20,53462963	-52,57407137	
90	R-7	109,199	Regulamentação	Proibido ultrapassar	X			0,50	Ø50	0,78	-20,53462963	-52,57407137	

BR-262 - MATO GROSSO DO SUL **PMI Nº 01/2023**

PLANTA CHAVE

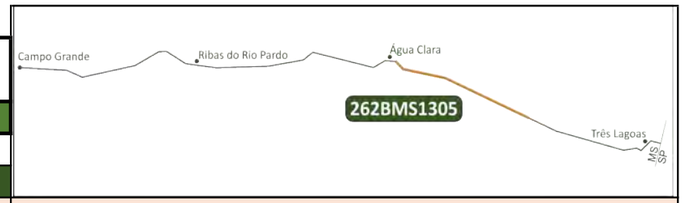

CADASTRO GERAL DO SISTEMA RODOVIÁRIO

SINALIZAÇÃO VERTICAL - DECRESCENTE

SRE 262BMS1305 - KM 139,6 a KM 69,1

Número da Placa	Código	km	Tipo		Condição			Dimensão			Coordenadas		Fotografia Georreferenciada
			Sinal	Identificação	Boa	Ruim	Péssima	H=	L=	Área	Latitude	Longitude	
91		109,008	Indicação	Km 109	X			0,85	0,50	0,43	-20,53534218	-52,57239687	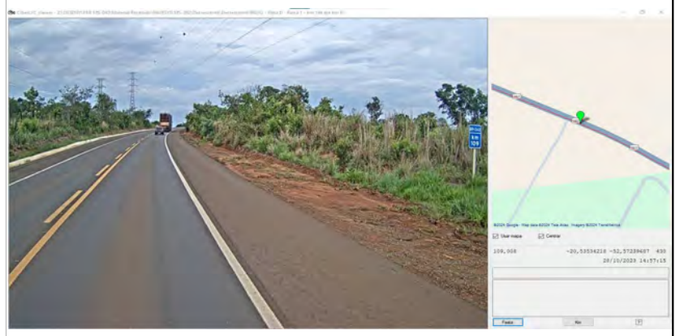
92		107,044	Indicação	Km 107	X			0,85	0,50	0,43	-20,54304182	-52,55544376	
93	R-19	106,928	Regulamentação	Velocidade máxima permitida: 80 km/h	X			0,50	Ø50	0,78	-20,54348709	-52,55442817	

BR-262 - MATO GROSSO DO SUL **PMI Nº 01/2023**

PLANTA CHAVE

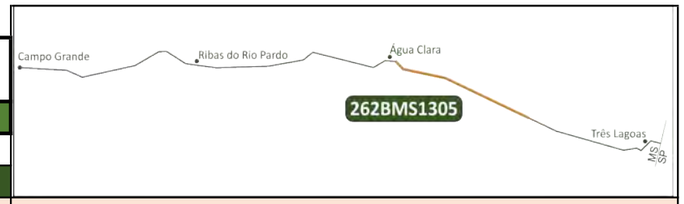

CADASTRO GERAL DO SISTEMA RODOVIÁRIO

SINALIZAÇÃO VERTICAL - DECRESCENTE

SRE 262BMS1305 - KM 139,6 a KM 69,1

Número da Placa	Código	km	Tipo		Condição			Dimensão			Coordenadas		Fotografia Georreferenciada
			Sinal	Identificação	Boa	Ruim	Péssima	H=	L=	Área	Latitude	Longitude	
94	R-7	106,477	Regulamentação	Proibido ultrapassar	X			0,50	Ø50	0,78	-20,54520817	-52,55050061	
95	R-7	106,477	Regulamentação	Proibido ultrapassar	X			0,50	Ø50	0,78	-20,54520817	-52,55050061	
96		105,635	Advertência	Início da Faixa Adicional a 300m	X			0,80	1,00	0,80	-20,54842094	-52,54318267	

BR-262 - MATO GROSSO DO SUL **PMI Nº 01/2023**

PLANTA CHAVE

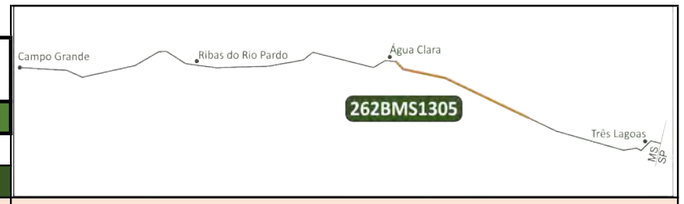

CADASTRO GERAL DO SISTEMA RODOVIÁRIO

SINALIZAÇÃO VERTICAL - DECRESCENTE

SRE 262BMS1305 - KM 139,6 a KM 69,1

Número da Placa	Código	km	Tipo		Condição			Dimensão			Coordenadas		Fotografia Georreferenciada
			Sinal	Identificação	Boa	Ruim	Péssima	H=	L=	Área	Latitude	Longitude	
97	R-7	105,351	Regulamentação	Proibido ultrapassar	X			0,50	Ø50	0,78	-20,54950153	-52,54072030	
98	R-7	105,351	Regulamentação	Proibido ultrapassar	X			0,50	Ø50	0,78	-20,54950153	-52,54072030	
99	A-21e	105,250	Advertência	Início da Faixa Adicional Alargamento de pista à direita	X			1,00	0,60	0,60	-20,54988470	-52,53984291	

BR-262 - MATO GROSSO DO SUL **PMI Nº 01/2023**

PLANTA CHAVE

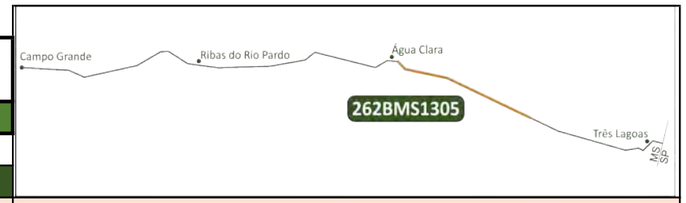

CADASTRO GERAL DO SISTEMA RODOVIÁRIO

SINALIZAÇÃO VERTICAL - DECRESCENTE

SRE 262BMS1305 - KM 139,6 a KM 69,1

Número da Placa	Código	km	Tipo		Condição			Dimensão			Coordenadas		Fotografia Georreferenciada
			Sinal	Identificação	Boa	Ruim	Péssima	H=	L=	Área	Latitude	Longitude	
100		105,085	Indicação	Km 105	X			0,85	0,50	0,43	-20,55051600	-52,53840988	
101		104,289	Advertência	Fim da Faixa Adicional a 100m	X			0,70	1,00	0,70	-20,55356065	-52,53147650	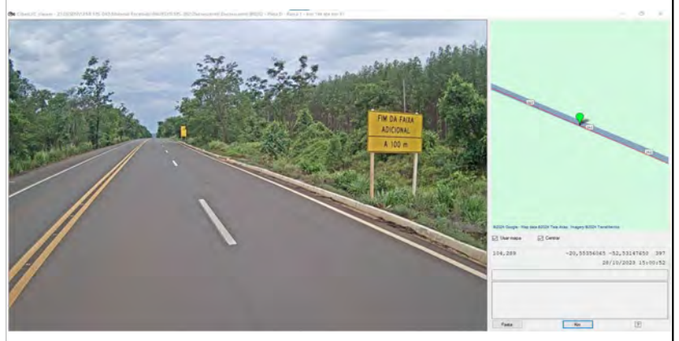
102	A-21c	104,208	Advertência	Fim da Faixa Adicional Estreitamento de pista à direita	X			1,00	0,60	0,60	-20,55387293	-52,5377266	

BR-262 - MATO GROSSO DO SUL **PMI Nº 01/2023**

PLANTA CHAVE

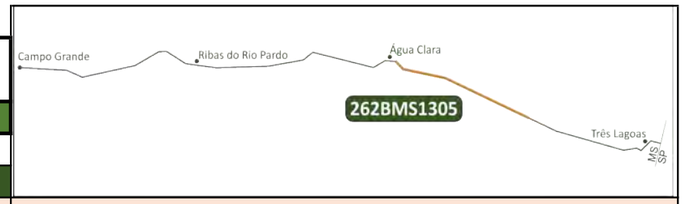

CADASTRO GERAL DO SISTEMA RODOVIÁRIO

SINALIZAÇÃO VERTICAL - DECRESCENTE

SRE 262BMS1305 - KM 139,6 a KM 69,1

Número da Placa	Código	km	Tipo		Condição			Dimensão			Coordenadas		Fotografia Georreferenciada
			Sinal	Identificação	Boa	Ruim	Péssima	H=	L=	Área	Latitude	Longitude	
103	R-19	103,193	Regulamentação	Velocidade máxima permitida: 80 km/h	X			0,50	Ø50	0,78	-20,55779375	-52,52197453	
104		103,100	Indicação	Km 103	X			0,85	0,50	0,43	-20,55815619	-52,52116182	
105	R-19	102,326	Regulamentação	Velocidade máxima permitida: 60 km/h	X			0,50	Ø50	0,78	-20,56114700	-52,51445087	

BR-262 - MATO GROSSO DO SUL **PMI Nº 01/2023**

PLANTA CHAVE

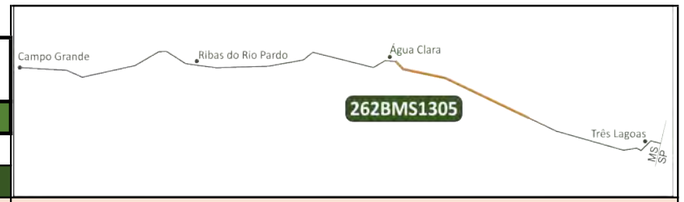

CADASTRO GERAL DO SISTEMA RODOVIÁRIO

SINALIZAÇÃO VERTICAL - DECRESCENTE

SRE 262BMS1305 - KM 139,6 a KM 69,1

Número da Placa	Código	km	Tipo		Condição			Dimensão			Coordenadas		Fotografia Georreferenciada
			Sinal	Identificação	Boa	Ruim	Péssima	H=	L=	Área	Latitude	Longitude	
106	R-7	102,321	Regulamentação	Proibido ultrapassar	X			0,50	Ø50	0,78	-20,56116437	-52,51441147	
107	R-7	102,321	Regulamentação	Proibido ultrapassar	X			0,50	Ø50	0,78	-20,56116437	-52,51441147	
108	R-19	101,263	Regulamentação	Velocidade máxima permitida: 60 km/h	X			0,50	Ø50	0,78	-20,56403512	-52,50485490	

BR-262 - MATO GROSSO DO SUL **PMI Nº 01/2023**

PLANTA CHAVE

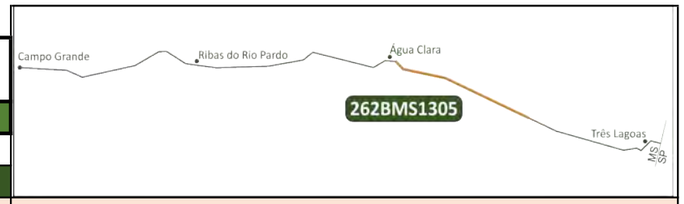

CADASTRO GERAL DO SISTEMA RODOVIÁRIO

SINALIZAÇÃO VERTICAL - DECRESCENTE

SRE 262BMS1305 - KM 139,6 a KM 69,1

Número da Placa	Código	km	Tipo		Condição			Dimensão			Coordenadas		Fotografia Georreferenciada
			Sinal	Identificação	Boa	Ruim	Péssima	H=	L=	Área	Latitude	Longitude	
109	A-36	101,123	Advertência	Animais Selvagens	X			0,50	0,50	0,13	-20,56415010	-52,50350568	
110		100,948	Indicação	LIMITE DE MUNICÍPIOS Água Clara Três Lagoas	X			0,90	1,00	0,90	-20,56429158	-52,50183748	
111		100,927	Advertência	ATENÇÃO Tráfego de Veículos Longos nos próximos 97km	X			0,80	1,20	0,96	-20,56430905	-52,50162454	

BR-262 - MATO GROSSO DO SUL **PMI Nº 01/2023**

PLANTA CHAVE

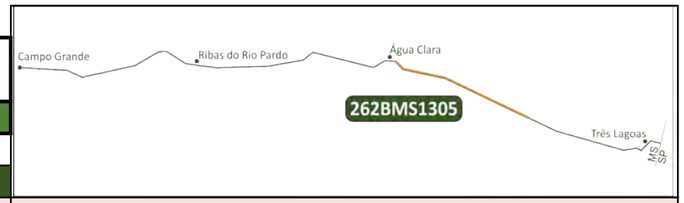

CADASTRO GERAL DO SISTEMA RODOVIÁRIO

SINALIZAÇÃO VERTICAL - DECRESCENTE

SRE 262BMS1305 - KM 139,6 a KM 69,1

Número da Placa	Código	km	Tipo		Condição			Dimensão			Coordenadas		Fotografia Georreferenciada
			Sinal	Identificação	Boa	Ruim	Péssima	H=	L=	Área	Latitude	Longitude	
112		100,912	Indicação	Ponte sobre o Rio Pombo Extensão 59m	X			0,70	0,90	0,63	-20,56431988	-52,50149601	
113		100,384	Advertência	Início da Faixa Adicional a 300m	X			0,70	1,00	0,70	-20,56475166	-52,49643191	
114	R-7	100,160	Regulamentação	Proibido ultrapassar	X			0,50	Ø50	0,78	-20,56493282	-52,49431446	

BR-262 - MATO GROSSO DO SUL **PMI Nº 01/2023**

PLANTA CHAVE

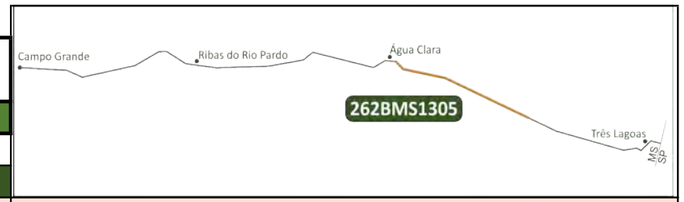

CADASTRO GERAL DO SISTEMA RODOVIÁRIO

SINALIZAÇÃO VERTICAL - DECRESCENTE

SRE 262BMS1305 - KM 139,6 a KM 69,1

Número da Placa	Código	km	Tipo		Condição			Dimensão			Coordenadas		Fotografia Georreferenciada
			Sinal	Identificação	Boa	Ruim	Péssima	H=	L=	Área	Latitude	Longitude	
115	R-7	100,160	Regulamentação	Proibido ultrapassar	X			0,50	Ø50	0,78	-20,56493282	-52,49431446	
116	A-21e	100,093	Advertência	Início da Faixa Adicional Alargamento de pista à direita	X			1,00	0,60	0,60	-20,56499012	-52,49366292	
117	A-2b	99,678	Advertência	Curva à direita	X			0,50	0,50	0,13	-20,56532853	-52,48970242	

BR-262 - MATO GROSSO DO SUL **PMI Nº 01/2023**

PLANTA CHAVE

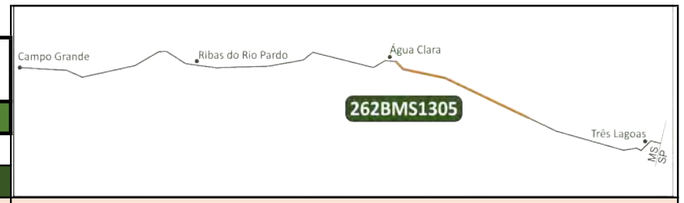

CADASTRO GERAL DO SISTEMA RODOVIÁRIO

SINALIZAÇÃO VERTICAL - DECRESCENTE

SRE 262BMS1305 - KM 139,6 a KM 69,1

Número da Placa	Código	km	Tipo		Condição			Dimensão			Coordenadas		Fotografia Georreferenciada
			Sinal	Identificação	Boa	Ruim	Péssima	H=	L=	Área	Latitude	Longitude	
118		99,515	Advertência	Fim da Faixa Adicional a 100m	X			0,80	1,00	0,80	-20,56549292	-52,48814384	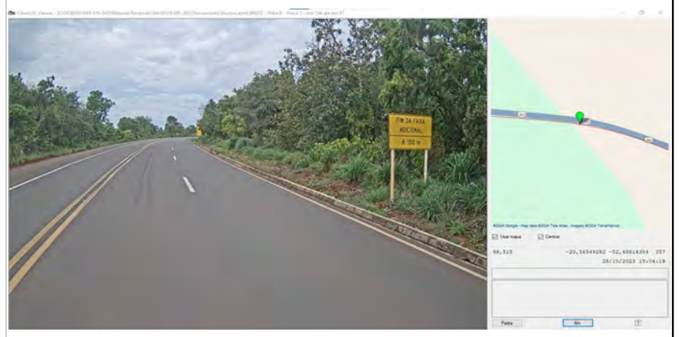
119	A-21c	99,421	Advertência	Fim da Faixa Adicional Estreitamento de pista à direita	X			1,00	0,60	0,60	-20,56568263	-52,48725718	
120		99,006	Indicação	Km 99	X			0,85	0,50	0,43	-20,56744123	-52,48383432	

BR-262 - MATO GROSSO DO SUL **PMI Nº 01/2023**

PLANTA CHAVE

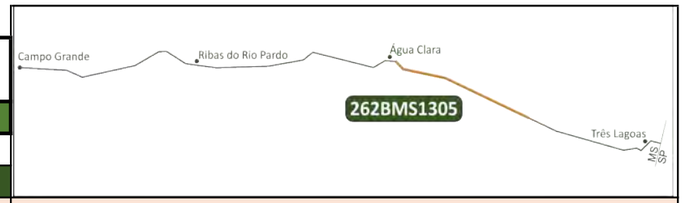

CADASTRO GERAL DO SISTEMA RODOVIÁRIO

SINALIZAÇÃO VERTICAL - DECRESCENTE

SRE 262BMS1305 - KM 139,6 a KM 69,1

Número da Placa	Código	km	Tipo		Condição			Dimensão			Coordenadas		Fotografia Georreferenciada
			Sinal	Identificação	Boa	Ruim	Péssima	H=	L=	Área	Latitude	Longitude	
121	R-19	98,765	Regulamentação	Velocidade máxima permitida: 80 km/h	X			0,50	Ø50	0,78	-20,56904703	-52,48219361	
122	R-7	98,596	Regulamentação	Proibido ultrapassar	X			0,50	Ø50	0,78	-20,57016126	-52,48109873	
123	R-7	98,596	Regulamentação	Proibido ultrapassar	X			0,50	Ø50	0,78	-20,57016126	-52,48109873	

BR-262 - MATO GROSSO DO SUL **PMI Nº 01/2023**

PLANTA CHAVE

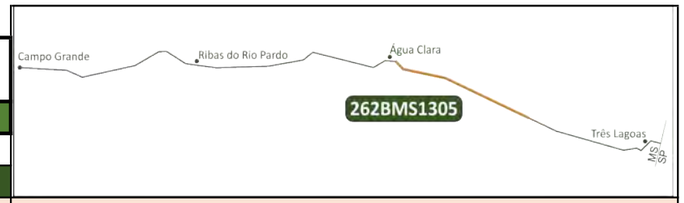

CADASTRO GERAL DO SISTEMA RODOVIÁRIO

SINALIZAÇÃO VERTICAL - DECRESCENTE

SRE 262BMS1305 - KM 139,6 a KM 69,1

Número da Placa	Código	km	Tipo		Condição			Dimensão			Coordenadas		Fotografia Georreferenciada
			Sinal	Identificação	Boa	Ruim	Péssima	H=	L=	Área	Latitude	Longitude	
124	R-19	98,287	Regulamentação	Velocidade máxima permitida: 60 km/h	X			0,50	Ø50	0,78	-20,57222674	-52,47907313	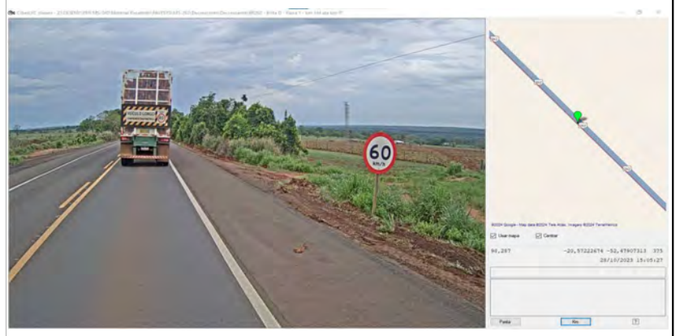
125	A-2a	98,039	Advertência	Curva esquerda	X			0,50	0,50	0,13	-20,57386463	-52,47746454	
126		96,997	Indicação	Km 97	X			0,85	0,50	0,43	-20,57877384	-52,46908659	

BR-262 - MATO GROSSO DO SUL **PMI Nº 01/2023**

PLANTA CHAVE

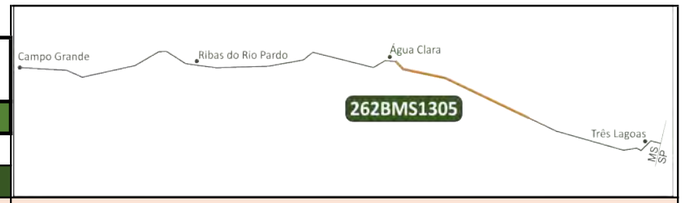

CADASTRO GERAL DO SISTEMA RODOVIÁRIO

SINALIZAÇÃO VERTICAL - DECRESCENTE

SRE 262BMS1305 - KM 139,6 a KM 69,1

Número da Placa	Código	km	Tipo		Condição			Dimensão			Coordenadas		Fotografia Georreferenciada
			Sinal	Identificação	Boa	Ruim	Péssima	H=	L=	Área	Latitude	Longitude	
127	R-19	96,894	Regulamentação	Velocidade máxima permitida: 80 km/h	X			0,50	Ø50	0,78	-20,57914844	-52,46820226	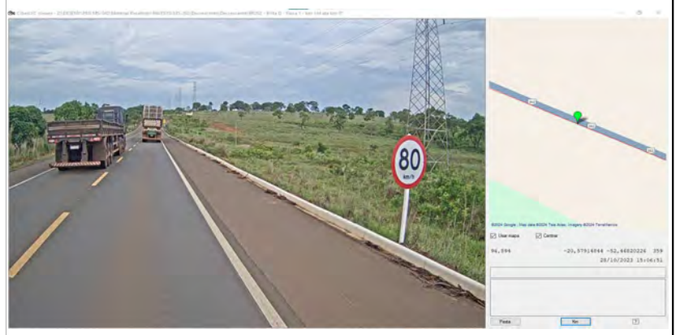
128	R-7	96,721	Regulamentação	Proibido ultrapassar	X			0,50	Ø50	0,78	-20,57979174	-52,46667782	
129	R-7	96,721	Regulamentação	Proibido ultrapassar	X			0,50	Ø50	0,78	-20,57979174	-52,46667782	

BR-262 - MATO GROSSO DO SUL **PMI Nº 01/2023**

PLANTA CHAVE

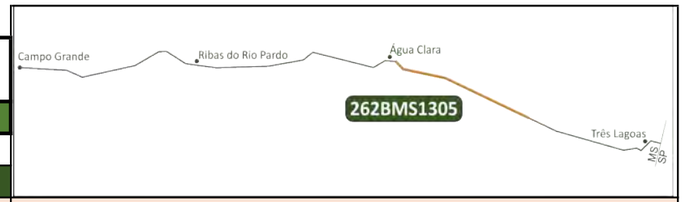

CADASTRO GERAL DO SISTEMA RODOVIÁRIO

SINALIZAÇÃO VERTICAL - DECRESCENTE

SRE 262BMS1305 - KM 139,6 a KM 69,1

Número da Placa	Código	km	Tipo		Condição			Dimensão			Coordenadas		Fotografia Georreferenciada
			Sinal	Identificação	Boa	Ruim	Péssima	H=	L=	Área	Latitude	Longitude	
130	A-21e	96,663	Advertência	Início da Faixa Adicional Alargamento de pista à direita	X			1,00	0,60	0,60	-20,58001540	-52,46616308	
131	A-21c	95,803	Advertência	Fim da Faixa Adicional Estreitamento de pista à direita	X			1,00	0,60	0,60	-20,58320354	-52,45864886	
132	R-7	95,193	Regulamentação	Proibido ultrapassar	X			0,50	Ø50	0,78	-20,58546555	-52,45333094	

BR-262 - MATO GROSSO DO SUL **PMI Nº 01/2023**

PLANTA CHAVE

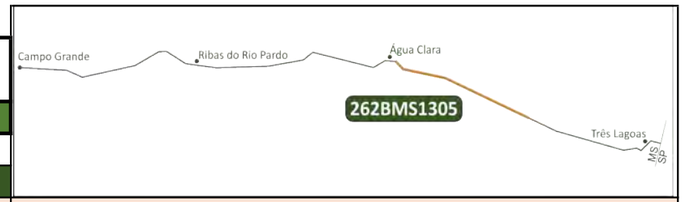

CADASTRO GERAL DO SISTEMA RODOVIÁRIO

SINALIZAÇÃO VERTICAL - DECRESCENTE

SRE 262BMS1305 - KM 139,6 a KM 69,1

Número da Placa	Código	km	Tipo		Condição			Dimensão			Coordenadas		Fotografia Georreferenciada
			Sinal	Identificação	Boa	Ruim	Péssima	H=	L=	Área	Latitude	Longitude	
133	R-7	95,193	Regulamentação	Proibido ultrapassar	X			0,50	Ø50	0,78	-20,58546555	-52,45333094	
134		94,951	Indicação	Km 95	X			0,85	0,50	0,43	-20,58636867	-52,45120741	
135	R-19	94,707	Regulamentação	Velocidade máxima permitida: 60 km/h	X			0,50	Ø50	0,78	-20,58728054	-52,44906244	

BR-262 - MATO GROSSO DO SUL **PMI Nº 01/2023**

PLANTA CHAVE

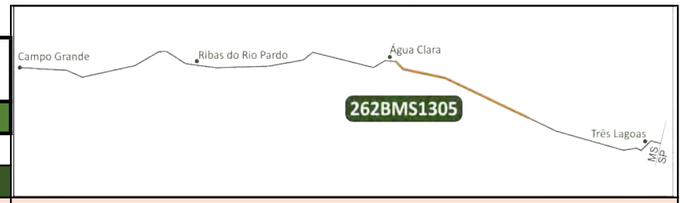

CADASTRO GERAL DO SISTEMA RODOVIÁRIO

SINALIZAÇÃO VERTICAL - DECRESCENTE

SRE 262BMS1305 - KM 139,6 a KM 69,1

Número da Placa	Código	km	Tipo		Condição			Dimensão			Coordenadas		Fotografia Georreferenciada
			Sinal	Identificação	Boa	Ruim	Péssima	H=	L=	Área	Latitude	Longitude	
136	A-2a	94,455	Advertência	Curva esquerda	X			0,50	0,50	0,13	-20,58821417	-52,44686665	
137	R-7	93,520	Regulamentação	Proibido ultrapassar	X			0,50	Ø50	0,78	-20,58929423	-52,43815894	
138	R-7	93,520	Regulamentação	Proibido ultrapassar	X			0,50	Ø50	0,78	-20,58929423	-52,43815894	

BR-262 - MATO GROSSO DO SUL **PMI Nº 01/2023**

PLANTA CHAVE

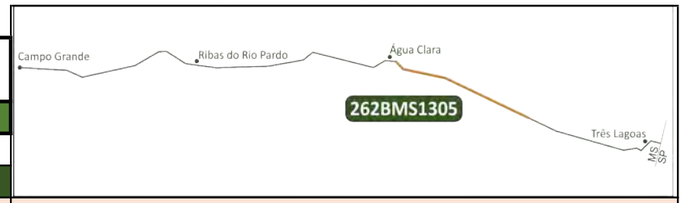

CADASTRO GERAL DO SISTEMA RODOVIÁRIO

SINALIZAÇÃO VERTICAL - DECRESCENTE

SRE 262BMS1305 - KM 139,6 a KM 69,1

Número da Placa	Código	km	Tipo		Condição			Dimensão			Coordenadas		Fotografia Georreferenciada
			Sinal	Identificação	Boa	Ruim	Péssima	H=	L=	Área	Latitude	Longitude	
139	A-2b	93,432	Advertência	Curva à direita	X			0,50	0,50	0,13	-20,58924101	-52,43731712	
140	A-22	92,420	Advertência	Ponte estreita	X			0,50	0,50	0,13	-20,59313343	-52,42926008	
141		92,357	Advertência	Início da Faixa Adicional a 300m		X		0,80	1,00	0,80	-20,59359348	-52,42890838	

BR-262 - MATO GROSSO DO SUL **PMI Nº 01/2023**

PLANTA CHAVE

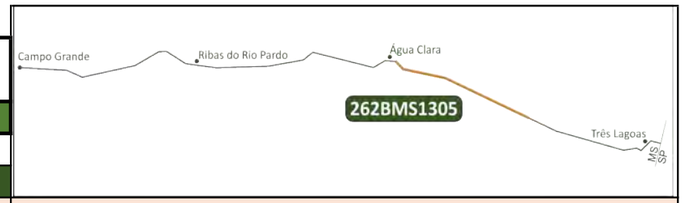

CADASTRO GERAL DO SISTEMA RODOVIÁRIO

SINALIZAÇÃO VERTICAL - DECRESCENTE

SRE 262BMS1305 - KM 139,6 a KM 69,1

Número da Placa	Código	km	Tipo		Condição			Dimensão			Coordenadas		Fotografia Georreferenciada
			Sinal	Identificação	Boa	Ruim	Péssima	H=	L=	Área	Latitude	Longitude	
142		92,331	Indicação	Ponte sobre o Rio Branco Extensão 36m	X			0,90	0,90	0,81	-20,59379554	-52,42895358	
143	A-2a	92,107	Advertência	Curva esquerda	X			0,50	0,50	0,13	-20,59543817	-52,42749120	
144		90,992	Indicação	Km 91	X			0,85	0,50	0,43	-20,60036502	-52,41832990	

BR-262 - MATO GROSSO DO SUL **PMI Nº 01/2023**

PLANTA CHAVE

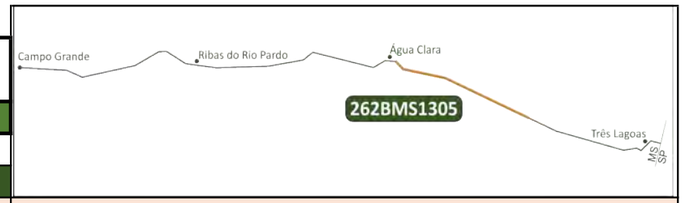

CADASTRO GERAL DO SISTEMA RODOVIÁRIO

SINALIZAÇÃO VERTICAL - DECRESCENTE

SRE 262BMS1305 - KM 139,6 a KM 69,1

Número da Placa	Código	km	Tipo		Condição			Dimensão			Coordenadas		Fotografia Georreferenciada
			Sinal	Identificação	Boa	Ruim	Péssima	H=	L=	Área	Latitude	Longitude	
145	R-19	90,839	Regulamentação	Velocidade máxima permitida: 80 km/h	X			0,50	Ø50	0,78	-20,60093601	-52,41698934	
146	A-36	90,759	Advertência	Animais Selvagens	X			0,50	0,50	0,13	-20,60123497	-52,41629152	
147		90,567	Advertência	Fim da Faixa Adicional a 100m	X			0,90	1,00	0,90	-20,60194565	-52,41461853	

BR-262 - MATO GROSSO DO SUL **PMI Nº 01/2023**

PLANTA CHAVE

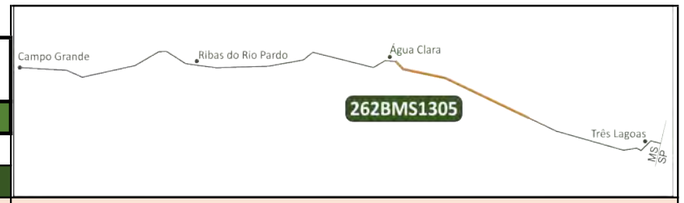

CADASTRO GERAL DO SISTEMA RODOVIÁRIO

SINALIZAÇÃO VERTICAL - DECRESCENTE

SRE 262BMS1305 - KM 139,6 a KM 69,1

Número da Placa	Código	km	Tipo		Condição			Dimensão			Coordenadas		Fotografia Georreferenciada
			Sinal	Identificação	Boa	Ruim	Péssima	H=	L=	Área	Latitude	Longitude	
148	R-7	90,148	Regulamentação	Proibido ultrapassar	X			0,50	Ø50	0,78	-20,60350789	-52,41097034	
149	R-7	90,148	Regulamentação	Proibido ultrapassar	X			0,50	Ø50	0,78	-20,60350789	-52,41097034	
150		90,040	Educativa	Luz Baixa ao Aproximar de Veículos	X			0,80	0,90	0,72	-20,60391007	-52,41002697	

BR-262 - MATO GROSSO DO SUL **PMI Nº 01/2023**

PLANTA CHAVE

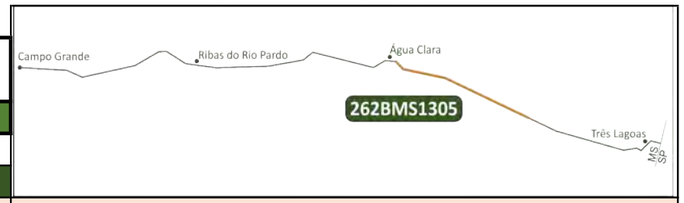

CADASTRO GERAL DO SISTEMA RODOVIÁRIO

SINALIZAÇÃO VERTICAL - DECRESCENTE

SRE 262BMS1305 - KM 139,6 a KM 69,1

Número da Placa	Código	km	Tipo		Condição			Dimensão			Coordenadas		Fotografia Georreferenciada
			Sinal	Identificação	Boa	Ruim	Péssima	H=	L=	Área	Latitude	Longitude	
151	R-19	89,510	Regulamentação	Velocidade máxima permitida: 80 km/h	X			0,50	Ø50	0,78	-20,60588429	-52,40538699	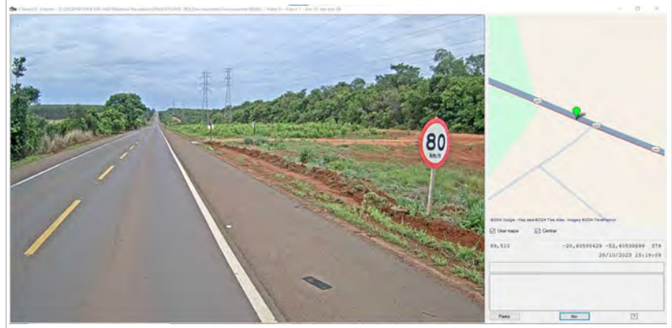
152	R-19	89,161	Regulamentação	Velocidade máxima permitida: 80 km/h	X			0,50	Ø50	0,78	-20,60717624	-52,40234823	
153		89,023	Indicação	Km 89	X			0,85	0,50	0,43	-20,60769530	-52,40113713	

BR-262 - MATO GROSSO DO SUL **PMI Nº 01/2023**

PLANTA CHAVE

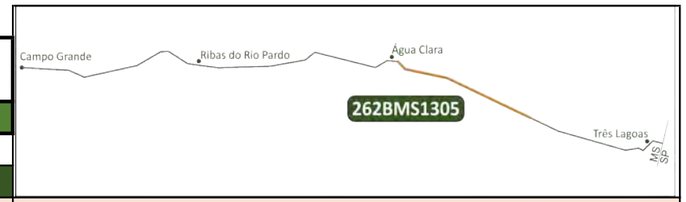

CADASTRO GERAL DO SISTEMA RODOVIÁRIO

SINALIZAÇÃO VERTICAL - DECRESCENTE

SRE 262BMS1305 - KM 139,6 a KM 69,1

Número da Placa	Código	km	Tipo		Condição			Dimensão			Coordenadas		Fotografia Georreferenciada
			Sinal	Identificação	Boa	Ruim	Péssima	H=	L=	Área	Latitude	Longitude	
154		88,657	Indicação	Entrada e Saída de Veículos Longos e Lentos a 1000m	X			0,90	1,00	0,90	-20,60906467	-52,39791503	
155		88,215	Indicação	Entrada e Saída de Veículos Longos e Lentos a 500m	X			0,90	1,00	0,90	-20,61070447	-52,39406639	
156		88,000	Indicação	Entrada e Saída de Veículos Longos e Lentos a 300m	X			0,90	1,00	0,90	-20,61150829	-52,39218014	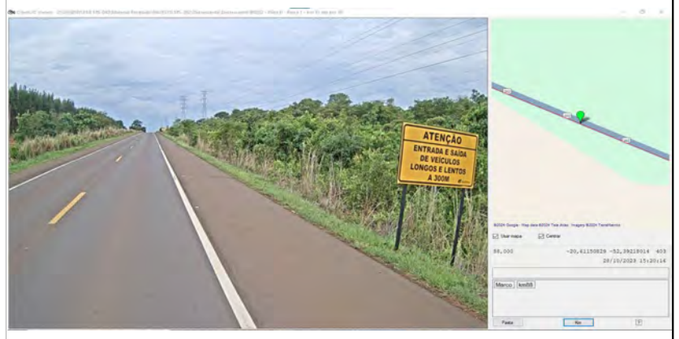

BR-262 - MATO GROSSO DO SUL **PMI Nº 01/2023**

PLANTA CHAVE

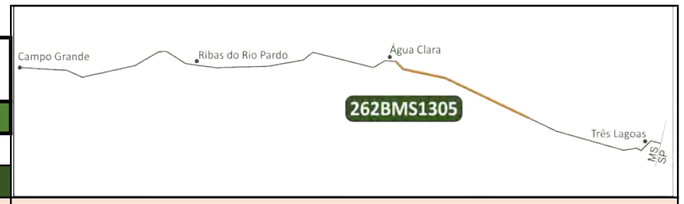

CADASTRO GERAL DO SISTEMA RODOVIÁRIO

SINALIZAÇÃO VERTICAL - DECRESCENTE

SRE 262BMS1305 - KM 139,6 a KM 69,1

Número da Placa	Código	km	Tipo		Condição			Dimensão			Coordenadas		Fotografia Georreferenciada
			Sinal	Identificação	Boa	Ruim	Péssima	H=	L=	Área	Latitude	Longitude	
157		87,822	Indicação	Entrada e Saída de Veículos Longos e Lentos a 100m	X			0,90	1,00	0,90	-20,61216080	-52,39064601	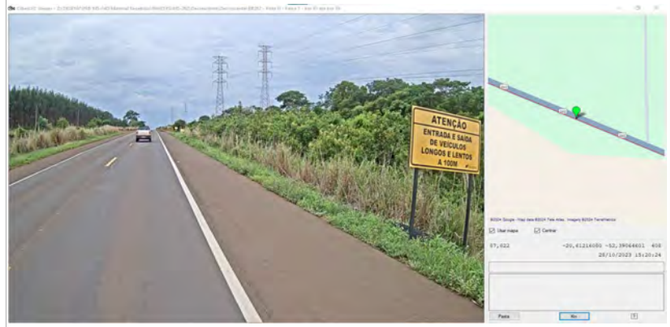
158	R-7	87,620	Regulamentação	Proibido ultrapassar	X			0,50	Ø50	0,78	-20,61291869	-52,38886682	
159	R-7	87,620	Regulamentação	Proibido ultrapassar	X			0,50	Ø50	0,78	-20,61291869	-52,38886682	

BR-262 - MATO GROSSO DO SUL **PMI Nº 01/2023**

PLANTA CHAVE

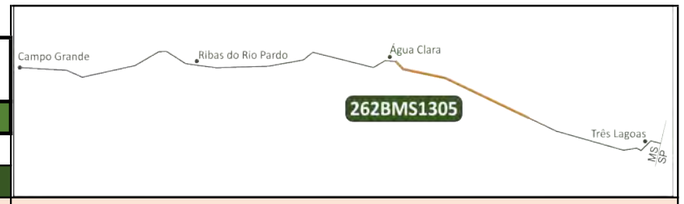

CADASTRO GERAL DO SISTEMA RODOVIÁRIO

SINALIZAÇÃO VERTICAL - DECRESCENTE

SRE 262BMS1305 - KM 139,6 a KM 69,1

Número da Placa	Código	km	Tipo		Condição			Dimensão			Coordenadas		Fotografia Georreferenciada
			Sinal	Identificação	Boa	Ruim	Péssima	H=	L=	Área	Latitude	Longitude	
160		87,102	Indicação	Entrada e Saída de Veículos Longos e Lentos a 1000m	X			0,90	1,00	0,90	-20,61484054	-52,38433574	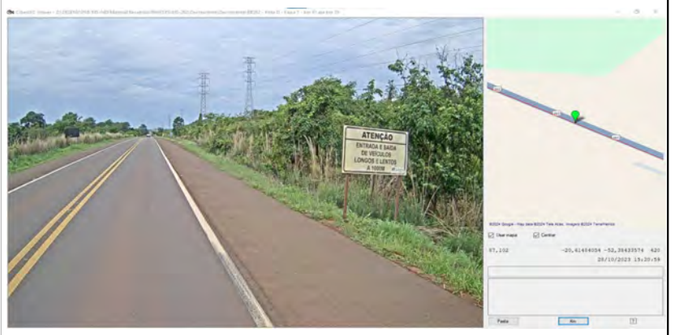
161		87,012	Indicação	Km 87	X			0,85	0,50	0,43	-20,61517522	-52,38354579	
162		86,708	Indicação	Entrada e Saída de Veículos Longos e Lentos a 500m	X			0,80	1,00	0,80	-20,61630726	-52,38087578	

BR-262 - MATO GROSSO DO SUL **PMI Nº 01/2023**

PLANTA CHAVE

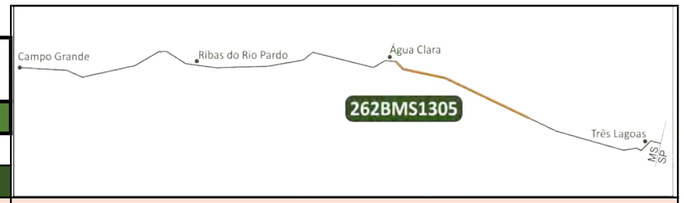

CADASTRO GERAL DO SISTEMA RODOVIÁRIO

SINALIZAÇÃO VERTICAL - DECRESCENTE

SRE 262BMS1305 - KM 139,6 a KM 69,1

Número da Placa	Código	km	Tipo		Condição			Dimensão			Coordenadas		Fotografia Georreferenciada
			Sinal	Identificação	Boa	Ruim	Péssima	H=	L=	Área	Latitude	Longitude	
163		86,523	Indicação	Entrada e Saída de Veículos Longos e Lentos a 300m	X			0,80	1,00	0,80	-20,61699658	-52,37925667	
164	R-7	86,395	Regulamentação	Proibido ultrapassar	X			0,50	Ø50	0,78	-20,61747306	-52,37814002	
165	R-7	86,395	Regulamentação	Proibido ultrapassar	X			0,50	Ø50	0,78	-20,61747306	-52,37814002	

BR-262 - MATO GROSSO DO SUL **PMI Nº 01/2023**

PLANTA CHAVE

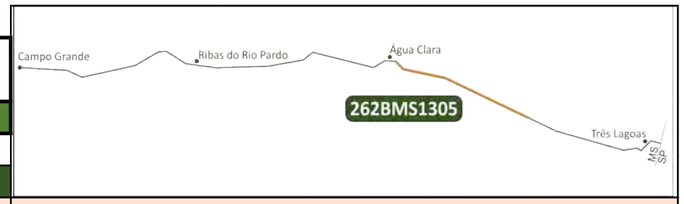

CADASTRO GERAL DO SISTEMA RODOVIÁRIO

SINALIZAÇÃO VERTICAL - DECRESCENTE

SRE 262BMS1305 - KM 139,6 a KM 69,1

Número da Placa	Código	km	Tipo		Condição			Dimensão			Coordenadas		Fotografia Georreferenciada
			Sinal	Identificação	Boa	Ruim	Péssima	H=	L=	Área	Latitude	Longitude	
166		86,344	Indicação	Entrada e Saída de Veículos Longos e Lentos a 100m	X			0,90	1,00	0,90	-20,61765947	-52,37770139	
167	R-7	85,270	Regulamentação	Proibido ultrapassar	X			0,50	Ø50	0,78	-20,62165119	-52,36830640	
168	R-7	85,270	Regulamentação	Proibido ultrapassar	X			0,50	Ø50	0,78	-20,62165119	-52,36830640	

BR-262 - MATO GROSSO DO SUL **PMI Nº 01/2023**

PLANTA CHAVE

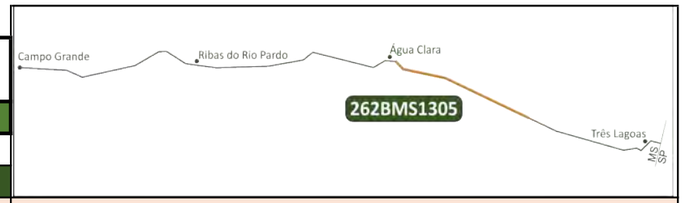

CADASTRO GERAL DO SISTEMA RODOVIÁRIO

SINALIZAÇÃO VERTICAL - DECRESCENTE

SRE 262BMS1305 - KM 139,6 a KM 69,1

Número da Placa	Código	km	Tipo		Condição			Dimensão			Coordenadas		Fotografia Georreferenciada
			Sinal	Identificação	Boa	Ruim	Péssima	H=	L=	Área	Latitude	Longitude	
169		85,012	Indicação	Km 85	X			0,85	0,50	0,43	-20,62261025	-52,36605038	
170		84,969	Indicação	Três Lagoas 75km Andradina 112km São Paulo 726km	X			1,00	1,40	1,40	-20,62277111	-52,36567162	
171	R-19	84,885	Regulamentação	Fiscalização Eletrônica Velocidade máxima permitida: 80 km/h	X			0,70	1,20	0,84	-20,62308208	-52,36494135	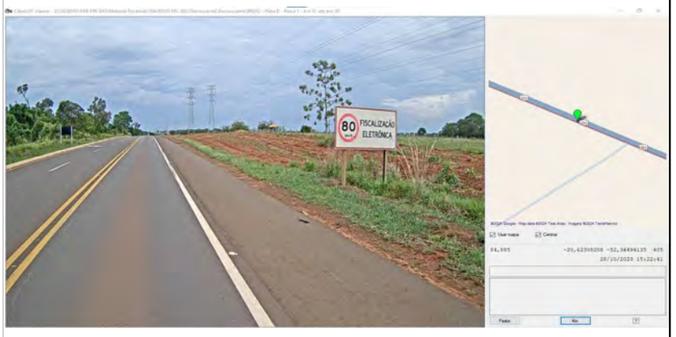

BR-262 - MATO GROSSO DO SUL **PMI Nº 01/2023**

PLANTA CHAVE

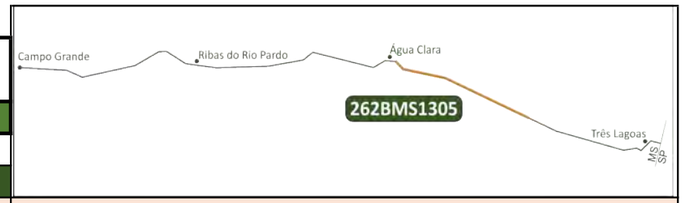

CADASTRO GERAL DO SISTEMA RODOVIÁRIO

SINALIZAÇÃO VERTICAL - DECRESCENTE

SRE 262BMS1305 - KM 139,6 a KM 69,1

Número da Placa	Código	km	Tipo		Condição			Dimensão			Coordenadas		Fotografia Georreferenciada
			Sinal	Identificação	Boa	Ruim	Péssima	H=	L=	Área	Latitude	Longitude	
172	R-19	84,163	Regulamentação	Velocidade máxima permitida: 80 km/h	X			0,50	Ø50	0,78	-20,62576971	-52,35861064	
173	R-7	83,871	Regulamentação	Proibido ultrapassar	X			0,50	Ø50	0,78	-20,62685377	-52,35605867	
174	R-7	83,871	Regulamentação	Proibido ultrapassar	X			0,50	Ø50	0,78	-20,62685377	-52,35605867	

BR-262 - MATO GROSSO DO SUL **PMI Nº 01/2023**

PLANTA CHAVE

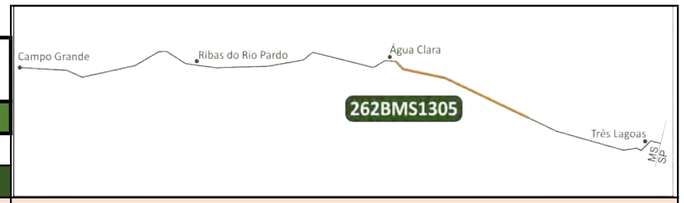

CADASTRO GERAL DO SISTEMA RODOVIÁRIO

SINALIZAÇÃO VERTICAL - DECRESCENTE

SRE 262BMS1305 - KM 139,6 a KM 69,1

Número da Placa	Código	km	Tipo		Condição			Dimensão			Coordenadas		Fotografia Georreferenciada
			Sinal	Identificação	Boa	Ruim	Péssima	H=	L=	Área	Latitude	Longitude	
175		83,039	Indicação	Km 83	X			0,85	0,50	0,43	-20,62995164	-52,34877902	
176	R-7	82,217	Regulamentação	Proibido ultrapassar	X			0,50	Ø50	0,78	-20,63294952	-52,34156421	
177	R-7	82,217	Regulamentação	Proibido ultrapassar	X			0,50	Ø50	0,78	-20,63294952	-52,34156421	

BR-262 - MATO GROSSO DO SUL **PMI Nº 01/2023**

PLANTA CHAVE

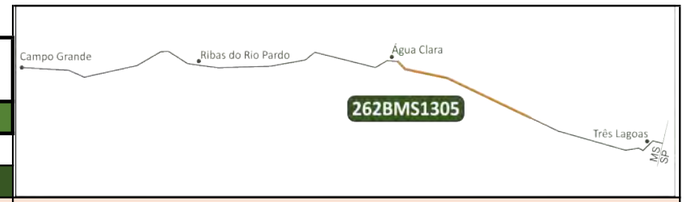

CADASTRO GERAL DO SISTEMA RODOVIÁRIO

SINALIZAÇÃO VERTICAL - DECRESCENTE

SRE 262BMS1305 - KM 139,6 a KM 69,1

Número da Placa	Código	km	Tipo		Condição			Dimensão			Coordenadas		Fotografia Georreferenciada
			Sinal	Identificação	Boa	Ruim	Péssima	H=	L=	Área	Latitude	Longitude	
178		81,433	Indicação	Entrada e Saída de Veículos Longos e Lentos a 1000m	X			0,90	1,00	0,90	-20,63581347	-52,33467137	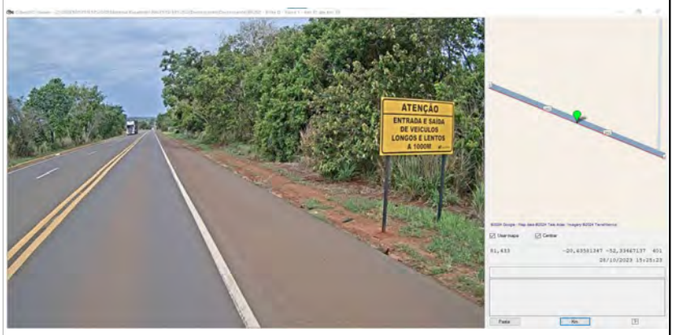
179	R-19	81,263	Regulamentação	Velocidade máxima permitida: 80 km/h	X			0,50	Ø50	0,78	-20,63643584	-52,33316979	
180		81,093	Indicação	Km 81	X			0,85	0,50	0,43	-20,63706568	-52,33168972	

BR-262 - MATO GROSSO DO SUL **PMI Nº 01/2023**

PLANTA CHAVE

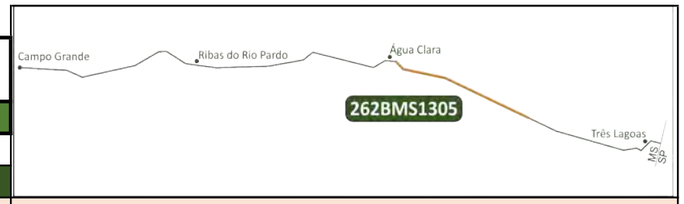

CADASTRO GERAL DO SISTEMA RODOVIÁRIO

SINALIZAÇÃO VERTICAL - DECRESCENTE

SRE 262BMS1305 - KM 139,6 a KM 69,1

Número da Placa	Código	km	Tipo		Condição			Dimensão			Coordenadas		Fotografia Georreferenciada
			Sinal	Identificação	Boa	Ruim	Péssima	H=	L=	Área	Latitude	Longitude	
181		80,969	Indicação	Entrada e Saída de Veículos Longos e Lentos a 500m	X			0,90	1,00	0,90	-20,63753005	-52,33060941	
182		80,733	Indicação	Entrada e Saída de Veículos Longos e Lentos a 300m	X			0,90	1,00	0,90	-20,63841654	-52,32853541	
183		80,660	Advertência	ATENÇÃO Tráfego de Veículos Longos nos próximos 77km	X			0,90	1,20	1,08	-20,63868672	-52,32790204	

BR-262 - MATO GROSSO DO SUL **PMI Nº 01/2023**

PLANTA CHAVE

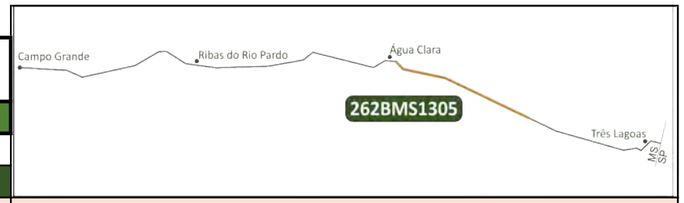

CADASTRO GERAL DO SISTEMA RODOVIÁRIO

SINALIZAÇÃO VERTICAL - DECRESCENTE

SRE 262BMS1305 - KM 139,6 a KM 69,1

Número da Placa	Código	km	Tipo		Condição			Dimensão			Coordenadas		Fotografia Georreferenciada
			Sinal	Identificação	Boa	Ruim	Péssima	H=	L=	Área	Latitude	Longitude	
184		80,578	Indicação	Entrada e Saída de Veículos Longos e Lentos a 100m	X			0,90	1,00	0,90	-20,63899055	-52,32718602	
185	A-36	80,134	Advertência	Animais Selvagens	X			0,50	0,50	0,13	-20,64063649	-52,32330419	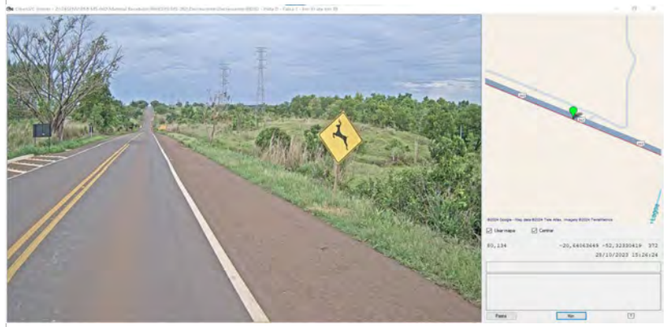
186		80,004	Indicação	Entrada e Saída de Veículos Longos e Lentos a 1000m	X			0,80	1,00	0,80	-20,64111956	-52,32216740	

BR-262 - MATO GROSSO DO SUL **PMI Nº 01/2023**

PLANTA CHAVE

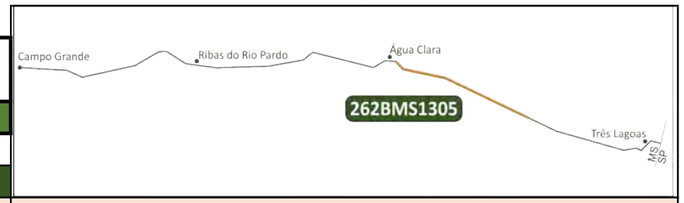

CADASTRO GERAL DO SISTEMA RODOVIÁRIO

SINALIZAÇÃO VERTICAL - DECRESCENTE

SRE 262BMS1305 - KM 139,6 a KM 69,1

Número da Placa	Código	km	Tipo		Condição			Dimensão			Coordenadas		Fotografia Georreferenciada
			Sinal	Identificação	Boa	Ruim	Péssima	H=	L=	Área	Latitude	Longitude	
187		79,988	Advertência	Início da Faixa Adicional a 300m	X			0,80	0,80	0,64	-20,64118116	-52,32202282	
188	A-22	79,959	Advertência	Ponte estreita	X			0,50	0,50	0,13	-20,64128270	-52,32178400	
189		79,859	Indicação	Ponte sobre o Córrego Lagoa Extensão 25m	X			0,80	1,10	0,88	-20,64165634	-52,32090439	

BR-262 - MATO GROSSO DO SUL **PMI Nº 01/2023**

PLANTA CHAVE

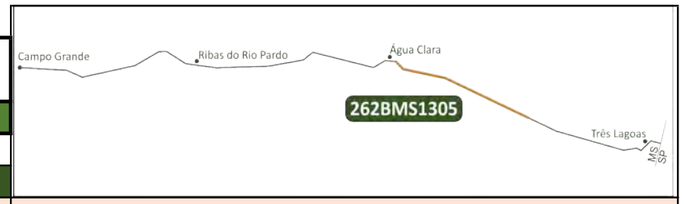

CADASTRO GERAL DO SISTEMA RODOVIÁRIO

SINALIZAÇÃO VERTICAL - DECRESCENTE

SRE 262BMS1305 - KM 139,6 a KM 69,1

Número da Placa	Código	km	Tipo		Condição			Dimensão			Coordenadas		Fotografia Georreferenciada
			Sinal	Identificação	Boa	Ruim	Péssima	H=	L=	Área	Latitude	Longitude	
190	A-21c	79,652	Advertência	Início da faixa adicional	X			1,00	0,60	0,60	-20,64243236	-52,31908816	
191		79,522	Indicação	Entrada e Saída de Veículos Longos e Lentos a 500m	X			0,90	1,00	0,90	-20,64292445	-52,31796405	
192		79,303	Indicação	Entrada e Saída de Veículos Longos e Lentos a 300m	X			0,90	1,00	0,90	-20,64374174	-52,31606400	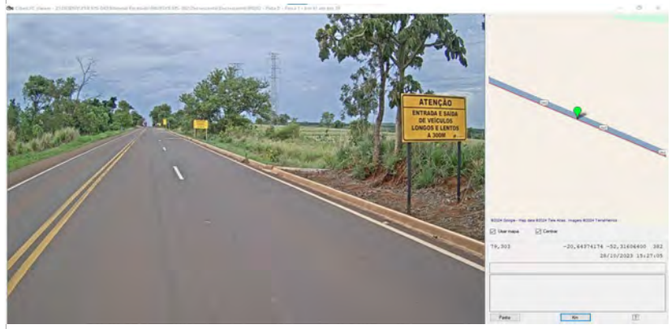

BR-262 - MATO GROSSO DO SUL **PMI Nº 01/2023**

PLANTA CHAVE

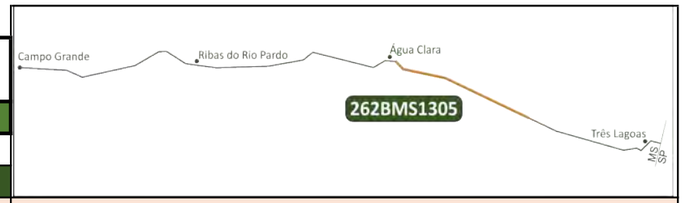

CADASTRO GERAL DO SISTEMA RODOVIÁRIO

SINALIZAÇÃO VERTICAL - DECRESCENTE

SRE 262BMS1305 - KM 139,6 a KM 69,1

Número da Placa	Código	km	Tipo		Condição			Dimensão			Coordenadas		Fotografia Georreferenciada
			Sinal	Identificação	Boa	Ruim	Péssima	H=	L=	Área	Latitude	Longitude	
193		79,261	Advertência	Fim da Faixa Adicional a 100m	X			0,90	0,80	0,72	-20,64390614	-52,31568089	
194	A-21c	79,142	Advertência	Fim da Faixa Adicional Estreitamento de pista à direita	X			1,00	0,60	0,60	-20,64435067	-52,31465456	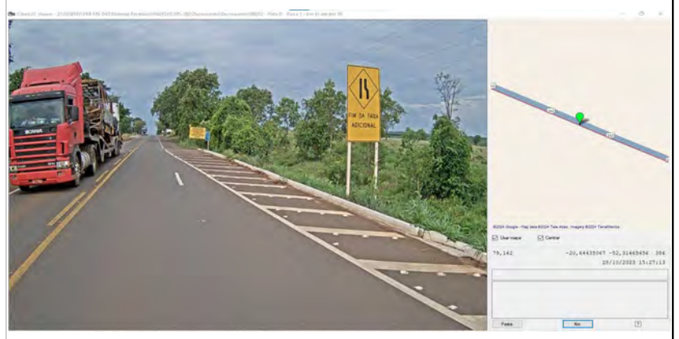
195		79,109	Indicação	Km 79	X			0,90	1,00	0,90	-20,64448112	-52,31435247	

BR-262 - MATO GROSSO DO SUL **PMI Nº 01/2023**

PLANTA CHAVE

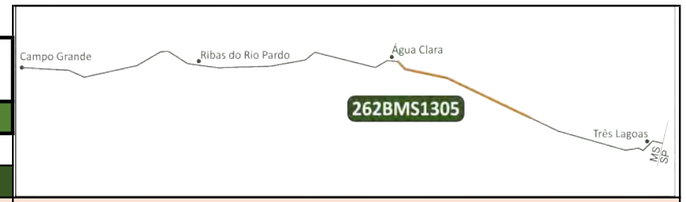

CADASTRO GERAL DO SISTEMA RODOVIÁRIO

SINALIZAÇÃO VERTICAL - DECRESCENTE

SRE 262BMS1305 - KM 139,6 a KM 69,1

Número da Placa	Código	km	Tipo		Condição			Dimensão			Coordenadas		Fotografia Georreferenciada
			Sinal	Identificação	Boa	Ruim	Péssima	H=	L=	Área	Latitude	Longitude	
196		79,104	Indicação	Entrada e Saída de Veículos Longos e Lentos a 100m	X			0,90	1,00	0,90	-20,64449660	-52,31431713	
197		78,986	Educativa	Com Chuva Reduza a Velocidade	X			0,70	0,90	0,63	-20,64494212	-52,31327576	
198	R-19	78,884	Regulamentação	Velocidade Controlada Pelo Radar Velocidade máxima permitida: 80 km/h	X			0,70	1,20	0,84	-20,64532703	-52,31238197	

BR-262 - MATO GROSSO DO SUL **PMI Nº 01/2023**

PLANTA CHAVE

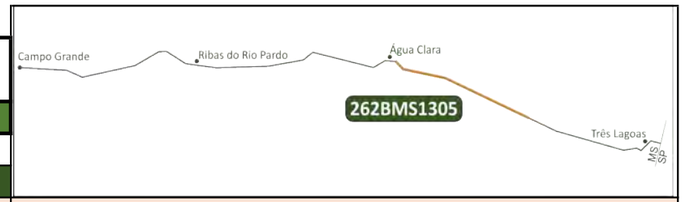

CADASTRO GERAL DO SISTEMA RODOVIÁRIO

SINALIZAÇÃO VERTICAL - DECRESCENTE

SRE 262BMS1305 - KM 139,6 a KM 69,1

Número da Placa	Código	km	Tipo		Condição			Dimensão			Coordenadas		Fotografia Georreferenciada
			Sinal	Identificação	Boa	Ruim	Péssima	H=	L=	Área	Latitude	Longitude	
199	R-19	78,246	Regulamentação	Velocidade máxima permitida: 80 km/h	X			0,50	Ø50	0,78	-20,64770037	-52,30681263	
200		77,096	Indicação	Km 77	X			0,85	0,50	0,43	-20,65199084	-52,29375214	
201	R-7	76,344	Regulamentação	Proibido ultrapassar	X			0,50	Ø50	0,78	-20,65477829	-52,29018604	

BR-262 - MATO GROSSO DO SUL **PMI Nº 01/2023**

PLANTA CHAVE

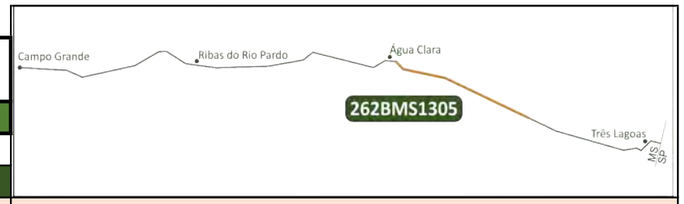

CADASTRO GERAL DO SISTEMA RODOVIÁRIO

SINALIZAÇÃO VERTICAL - DECRESCENTE

SRE 262BMS1305 - KM 139,6 a KM 69,1

Número da Placa	Código	km	Tipo		Condição			Dimensão			Coordenadas		Fotografia Georreferenciada
			Sinal	Identificação	Boa	Ruim	Péssima	H=	L=	Área	Latitude	Longitude	
202	R-7	76,344	Regulamentação	Proibido ultrapassar	X			0,50	Ø50	0,78	-20,65477829	-52,29018604	
203	R-7	75,245	Regulamentação	Proibido ultrapassar	X			0,50	Ø50	0,78	-20,65897241	-52,28060272	
204	R-7	75,245	Regulamentação	Proibido ultrapassar	X			0,50	Ø50	0,78	-20,65897241	-52,28060272	

BR-262 - MATO GROSSO DO SUL **PMI Nº 01/2023**

PLANTA CHAVE

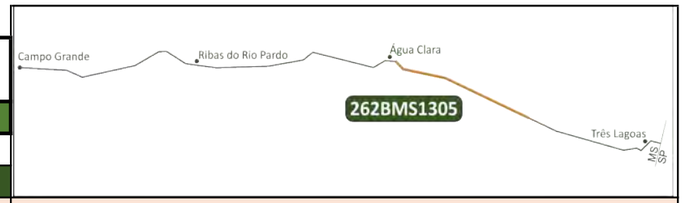

CADASTRO GERAL DO SISTEMA RODOVIÁRIO

SINALIZAÇÃO VERTICAL - DECRESCENTE

SRE 262BMS1305 - KM 139,6 a KM 69,1

Número da Placa	Código	km	Tipo		Condição			Dimensão			Coordenadas		Fotografia Georreferenciada
			Sinal	Identificação	Boa	Ruim	Péssima	H=	L=	Área	Latitude	Longitude	
205		75,093	Indicação	Km 75	X			0,85	0,50	0,43	-20,65953152	-52,27928459	
206	R-7	74,397	Regulamentação	Proibido ultrapassar		X		0,50	Ø50	0,78	-20,66211596	-52,27317789	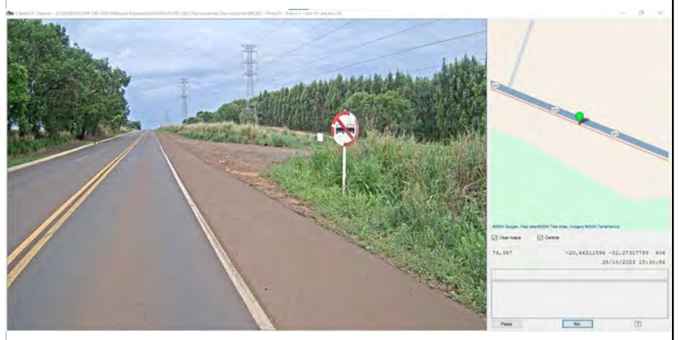
207		74,129	Educativa	Na Dúvida Não Ultrapasse	X			0,80	1,00	0,80	-20,66309835	-52,27085090	

BR-262 - MATO GROSSO DO SUL **PMI Nº 01/2023**

PLANTA CHAVE

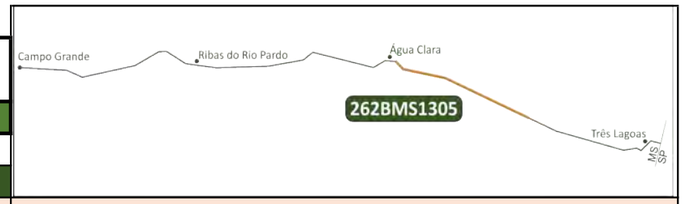

CADASTRO GERAL DO SISTEMA RODOVIÁRIO

SINALIZAÇÃO VERTICAL - DECRESCENTE

SRE 262BMS1305 - KM 139,6 a KM 69,1

Número da Placa	Código	km	Tipo		Condição			Dimensão			Coordenadas		Fotografia Georreferenciada
			Sinal	Identificação	Boa	Ruim	Péssima	H=	L=	Área	Latitude	Longitude	
208	R-7	73,722	Regulamentação	Proibido ultrapassar	X			0,50	Ø50	0,78	-20,66461289	-52,26727261	
209	R-7	73,722	Regulamentação	Proibido ultrapassar	X			0,50	Ø50	0,78	-20,66461289	-52,26727261	
210	R-19	73,577	Regulamentação	Velocidade máxima permitida: 80 km/h	X			0,50	Ø50	0,78	-20,66515155	-52,26599444	

BR-262 - MATO GROSSO DO SUL **PMI Nº 01/2023**

PLANTA CHAVE

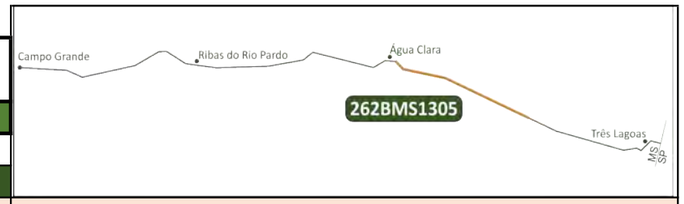

CADASTRO GERAL DO SISTEMA RODOVIÁRIO

SINALIZAÇÃO VERTICAL - DECRESCENTE

SRE 262BMS1305 - KM 139,6 a KM 69,1

Número da Placa	Código	km	Tipo		Condição			Dimensão			Coordenadas		Fotografia Georreferenciada
			Sinal	Identificação	Boa	Ruim	Péssima	H=	L=	Área	Latitude	Longitude	
211		73,059	Indicação	Km 73	X			0,85	0,50	0,43	-20,66706682	-52,26146528	
212	R-7	73,054	Regulamentação	Proibido ultrapassar	X			0,50	Ø50	0,78	-20,66708343	-52,26142628	
213	R-7	73,054	Regulamentação	Proibido ultrapassar	X			0,50	Ø50	0,78	-20,66708343	-52,26142628	

BR-262 - MATO GROSSO DO SUL **PMI Nº 01/2023**

PLANTA CHAVE

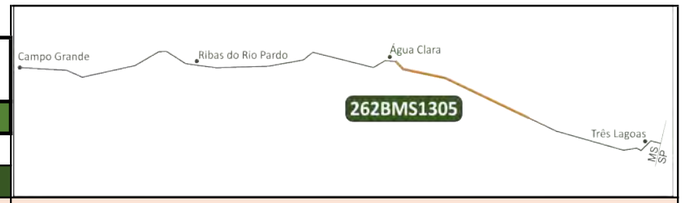

CADASTRO GERAL DO SISTEMA RODOVIÁRIO

SINALIZAÇÃO VERTICAL - DECRESCENTE

SRE 262BMS1305 - KM 139,6 a KM 69,1

Número da Placa	Código	km	Tipo		Condição			Dimensão			Coordenadas		Fotografia Georreferenciada
			Sinal	Identificação	Boa	Ruim	Péssima	H=	L=	Área	Latitude	Longitude	
214	A-21e	72,030	Advertência	Início da Faixa Adicional Alargamento de pista à direita	X			1,00	0,60	0,60	-20,67086856	-52,25246947	
215		71,095	Indicação	Km 71	X			0,85	0,50	0,43	-20,67433311	-52,24427259	
216		70,766	Advertência	Fim da Faixa Adicional a 100m	X			0,80	1,10	0,88	-20,67555237	-52,24140119	

BR-262 - MATO GROSSO DO SUL **PMI Nº 01/2023**

PLANTA CHAVE

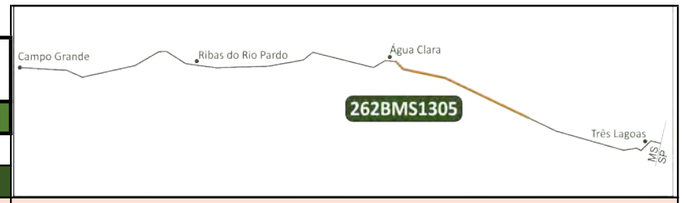

CADASTRO GERAL DO SISTEMA RODOVIÁRIO

SINALIZAÇÃO VERTICAL - DECRESCENTE

SRE 262BMS1305 - KM 139,6 a KM 69,1

Número da Placa	Código	km	Tipo		Condição			Dimensão			Coordenadas		Fotografia Georreferenciada
			Sinal	Identificação	Boa	Ruim	Péssima	H=	L=	Área	Latitude	Longitude	
217	A-21c	70,675	Advertência	Fim da Faixa Adicional Estreitamento de pista à direita	X			1,00	0,60	0,60	-20,67588959	-52,24059557	
218		70,361	Advertência	ATENÇÃO Tráfego de Veículos Longos nos próximos 67km	X			0,80	1,10	0,88	-20,67704751	-52,23786130	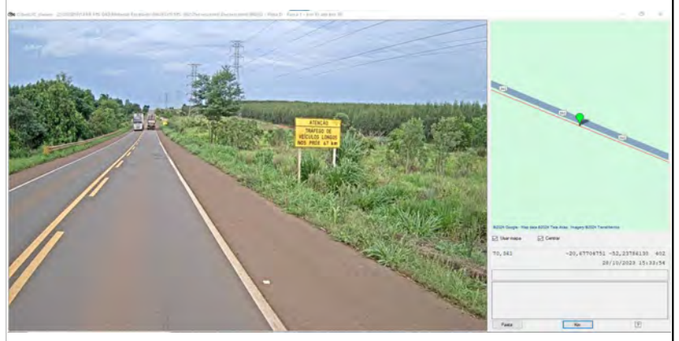
219		70,215	Advertência	Início da Faixa Adicional a 300m	X			0,80	1,10	0,88	-20,67759384	-52,23656623	

BR-262 - MATO GROSSO DO SUL **PMI Nº 01/2023**

PLANTA CHAVE

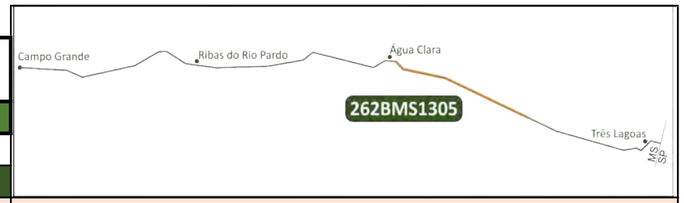

CADASTRO GERAL DO SISTEMA RODOVIÁRIO

SINALIZAÇÃO VERTICAL - DECRESCENTE

SRE 262BMS1305 - KM 139,6 a KM 69,1

Número da Placa	Código	km	Tipo		Condição			Dimensão			Coordenadas		Fotografia Georreferenciada
			Sinal	Identificação	Boa	Ruim	Péssima	H=	L=	Área	Latitude	Longitude	
220	A-21e	69,919	Advertência	Início da Faixa Adicional Alargamento de pista à direita	X			1,00	0,60	0,60	-20,67868339	-52,23398501	
221	R-7	69,800	Regulamentação	Proibido ultrapassar	X			0,50	Ø50	0,78	-20,67912823	-52,23292490	
222	R-7	69,800	Regulamentação	Proibido ultrapassar	X			0,50	Ø50	0,78	-20,67912823	-52,23292490	

BR-262 - MATO GROSSO DO SUL **PMI Nº 01/2023**

PLANTA CHAVE

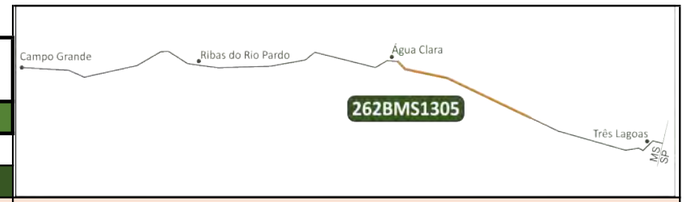

CADASTRO GERAL DO SISTEMA RODOVIÁRIO

SINALIZAÇÃO VERTICAL - DECRESCENTE

SRE 262BMS1305 - KM 139,6 a KM 69,1

Número da Placa	Código	km	Tipo		Condição			Dimensão			Coordenadas		Fotografia Georreferenciada
			Sinal	Identificação	Boa	Ruim	Péssima	H=	L=	Área	Latitude	Longitude	
223		69,375	Indicação	Entrada e Saída de Veículos Longos e Lentos a 100m	X			0,90	1,10	0,99	-20,68069649	-52,22922093	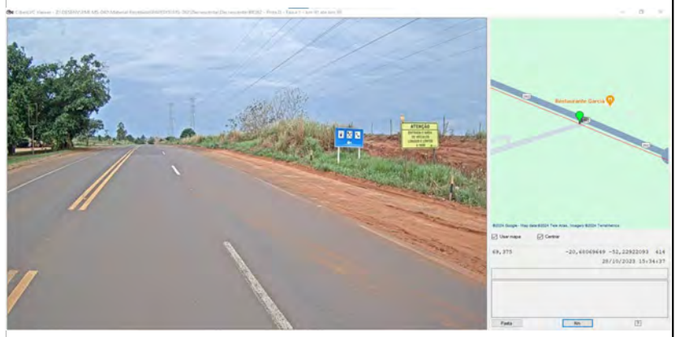
224		69,365	Indicação	Serviços Auxiliares	X			0,90	1,10	0,99	-20,68073735	-52,22912621	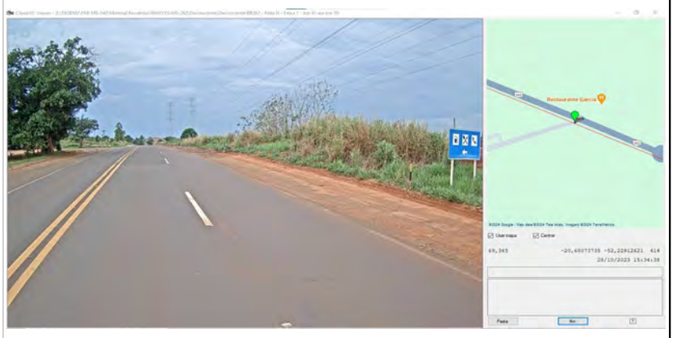
225		69,101	Indicação	Km 69	X			0,85	0,50	0,43	-20,68171394	-52,22681890	

BR-262 - MATO GROSSO DO SUL **PMI Nº 01/2023**

PLANTA CHAVE

CADASTRO GERAL DO SISTEMA RODOVIÁRIO

SINALIZAÇÃO VERTICAL - DECRESCENTE

SRE 262BMS1300 - KM 69,1 a KM 49,4

Número da Placa	Código	km	Tipo		Condição			Dimensão			Coordenadas		Fotografia Georreferenciada
			Sinal	Identificação	Boa	Ruim	Péssima	H=	L=	Área	Latitude	Longitude	
1		68,982	Advertência	Fim da Faixa Adicional a 100m	X			0,80	1,00	0,80	-20,68215989	-52,22575739	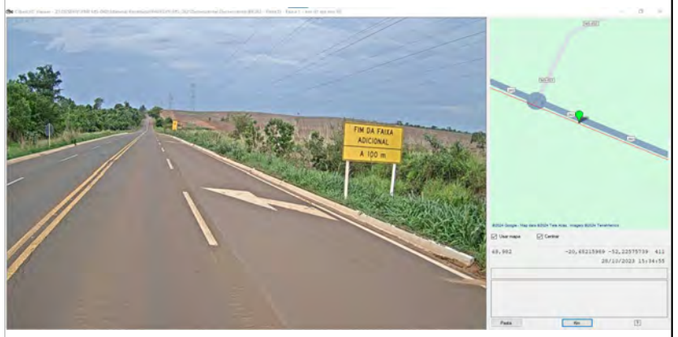
2	A-21c	68,897	Advertência	Fim da Faixa Adicional Estreitamento de pista à direita	X			1,00	0,60	0,60	-20,68246953	-52,22502413	
3		68,155	Educativa	Não Ultrapasse com Faixa Contínua	X			0,80	1,00	0,80	-20,68520842	-52,21851461	

BR-262 - MATO GROSSO DO SUL **PMI Nº 01/2023**

PLANTA CHAVE

CADASTRO GERAL DO SISTEMA RODOVIÁRIO

SINALIZAÇÃO VERTICAL - DECRESCENTE

SRE 262BMS1300 - KM 69,1 a KM 49,4

Número da Placa	Código	km	Tipo		Condição			Dimensão			Coordenadas		Fotografia Georreferenciada
			Sinal	Identificação	Boa	Ruim	Péssima	H=	L=	Área	Latitude	Longitude	
4	R-7	68,004	Regulamentação	Proibido ultrapassar	X			0,50	ø50	0,78	-20,68577364	-52,21717956	
5	R-7	68,004	Regulamentação	Proibido ultrapassar	X			0,50	ø50	0,78	-20,68577364	-52,21717956	
6	R-19	67,638	Regulamentação	Fiscalização Eletrônica Velocidade máxima permitida: 80 km/h	X			0,90	1,20	1,08	-20,68711787	-52,21396929	

BR-262 - MATO GROSSO DO SUL **PMI Nº 01/2023**

PLANTA CHAVE

CADASTRO GERAL DO SISTEMA RODOVIÁRIO

SINALIZAÇÃO VERTICAL - DECRESCENTE

SRE 262BMS1300 - KM 69,1 a KM 49,4

Número da Placa	Código	km	Tipo		Condição			Dimensão			Coordenadas		Fotografia Georreferenciada
			Sinal	Identificação	Boa	Ruim	Péssima	H=	L=	Área	Latitude	Longitude	
7		67,075	Indicação	Km 67	X			0,85	0,50	0,43	-20,68920040	-52,20902850	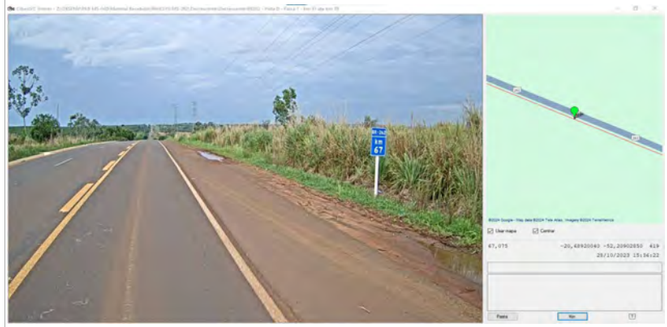
8	R-19	66,222	Regulamentação	Velocidade máxima permitida: 80 km/h	X			0,50	Ø50	0,78	-20,69235063	-52,20155506	
9	R-7	66,184	Regulamentação	Proibido ultrapassar	X			0,50	Ø50	0,78	-20,69248657	-52,20123355	

BR-262 - MATO GROSSO DO SUL **PMI Nº 01/2023**

PLANTA CHAVE

CADASTRO GERAL DO SISTEMA RODOVIÁRIO

SINALIZAÇÃO VERTICAL - DECRESCENTE

SRE 262BMS1300 - KM 69,1 a KM 49,4

Número da Placa	Código	km	Tipo		Condição			Dimensão			Coordenadas		Fotografia Georreferenciada
			Sinal	Identificação	Boa	Ruim	Péssima	H=	L=	Área	Latitude	Longitude	
10	R-7	66,184	Regulamentação	Proibido ultrapassar	X			0,50	Ø50	0,78	-20,69248657	-52,20123355	
11		65,683	Advertência	Início da Faixa Adicional a 300m	X			0,80	1,00	0,80	-20,69434170	-52,19683657	
12	A-21e	65,395	Advertência	Início da Faixa Adicional Alargamento de pista à direita	X			1,00	0,60	0,60	-20,69540670	-52,19430525	

BR-262 - MATO GROSSO DO SUL **PMI Nº 01/2023**

PLANTA CHAVE

CADASTRO GERAL DO SISTEMA RODOVIÁRIO

SINALIZAÇÃO VERTICAL - DECRESCENTE

SRE 262BMS1300 - KM 69,1 a KM 49,4

Número da Placa	Código	km	Tipo		Condição			Dimensão			Coordenadas		Fotografia Georreferenciada
			Sinal	Identificação	Boa	Ruim	Péssima	H=	L=	Área	Latitude	Longitude	
13		65,129	Indicação	Km 65	X			0,85	0,50	0,43	-20,69639136	-52,19197790	
14	R-7	64,880	Regulamentação	Proibido ultrapassar	X			0,50	Ø50	0,78	-20,69731505	-52,18978909	
15	R-7	64,880	Regulamentação	Proibido ultrapassar	X			0,50	Ø50	0,78	-20,69731505	-52,18978909	

BR-262 - MATO GROSSO DO SUL **PMI Nº 01/2023**

PLANTA CHAVE

CADASTRO GERAL DO SISTEMA RODOVIÁRIO

SINALIZAÇÃO VERTICAL - DECRESCENTE

SRE 262BMS1300 - KM 69,1 a KM 49,4

Número da Placa	Código	km	Tipo		Condição			Dimensão			Coordenadas		Fotografia Georreferenciada
			Sinal	Identificação	Boa	Ruim	Péssima	H=	L=	Área	Latitude	Longitude	
16	R-7	64,211	Regulamentação	Proibido ultrapassar	X			0,50	Ø50	0,78	-20,69978366	-52,18393498	
17	R-7	64,211	Regulamentação	Proibido ultrapassar	X			0,50	Ø50	0,78	-20,69978366	-52,18393498	
18		63,837	Advertência	Fim da Faixa Adicional a 100m	X			0,90	1,00	0,90	-20,70117281	-52,18064241	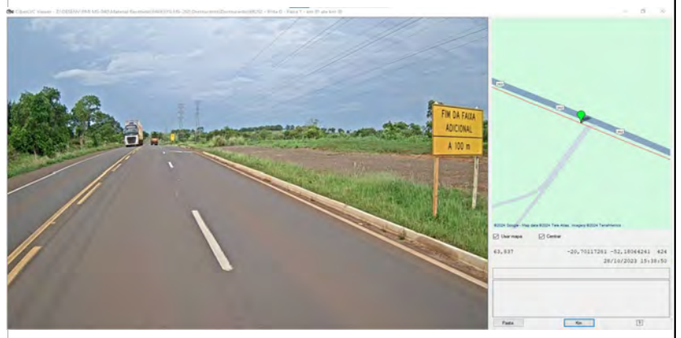

BR-262 - MATO GROSSO DO SUL **PMI Nº 01/2023**

PLANTA CHAVE

CADASTRO GERAL DO SISTEMA RODOVIÁRIO

SINALIZAÇÃO VERTICAL - DECRESCENTE

SRE 262BMS1300 - KM 69,1 a KM 49,4

Número da Placa	Código	km	Tipo		Condição			Dimensão			Coordenadas		Fotografia Georreferenciada
			Sinal	Identificação	Boa	Ruim	Péssima	H=	L=	Área	Latitude	Longitude	
19	A-21c	63,702	Advertência	Fim da Faixa Adicional Estreitamento de pista à direita	X			1,00	0,60	0,60	-20,70166730	-52,17947437	
20	R-19	63,245	Regulamentação	Velocidade máxima permitida: 80 km/h	X			0,50	Ø50	0,78	-20,70336136	-52,17546055	
21		63,176	Indicação	Km 63	X			0,85	0,50	0,43	-20,70361654	-52,17485609	

BR-262 - MATO GROSSO DO SUL **PMI Nº 01/2023**

PLANTA CHAVE

CADASTRO GERAL DO SISTEMA RODOVIÁRIO

SINALIZAÇÃO VERTICAL - DECRESCENTE

SRE 262BMS1300 - KM 69,1 a KM 49,4

Número da Placa	Código	km	Tipo		Condição			Dimensão			Coordenadas		Fotografia Georreferenciada
			Sinal	Identificação	Boa	Ruim	Péssima	H=	L=	Área	Latitude	Longitude	
22	R-7	63,074	Regulamentação	Proibido ultrapassar	X			0,50	Ø50	0,78	-20,70399336	-52,17395758	
23	R-7	63,074	Regulamentação	Proibido ultrapassar	X			0,50	Ø50	0,78	-20,70399336	-52,17395758	
24	R-7	62,357	Regulamentação	Proibido ultrapassar	X			0,50	Ø50	0,78	-20,70659555	-52,16766397	

BR-262 - MATO GROSSO DO SUL **PMI Nº 01/2023**

PLANTA CHAVE

CADASTRO GERAL DO SISTEMA RODOVIÁRIO

SINALIZAÇÃO VERTICAL - DECRESCENTE

SRE 262BMS1300 - KM 69,1 a KM 49,4

Número da Placa	Código	km	Tipo		Condição			Dimensão			Coordenadas		Fotografia Georreferenciada
			Sinal	Identificação	Boa	Ruim	Péssima	H=	L=	Área	Latitude	Longitude	
25	R-7	62,357	Regulamentação	Proibido ultrapassar	X			0,50	Ø50	0,78	-20,70659555	-52,16766397	
26	A-39	61,681	Advertência	Passagem de nível sem barreira a 500m	X			0,80	1,00	0,80	20,70903321	52,16169696	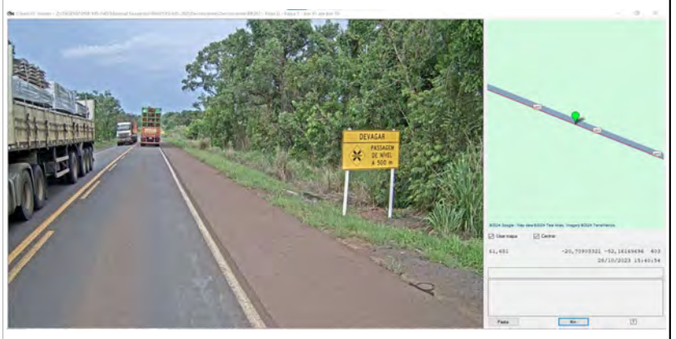
27	A-39	61,503	Advertência	Passagem de nível sem barreira a 300m	X			0,80	1,00	0,80	20,70966649	52,16013217	

BR-262 - MATO GROSSO DO SUL **PMI Nº 01/2023**

PLANTA CHAVE

CADASTRO GERAL DO SISTEMA RODOVIÁRIO

SINALIZAÇÃO VERTICAL - DECRESCENTE

SRE 262BMS1300 - KM 69,1 a KM 49,4

Número da Placa	Código	km	Tipo		Condição			Dimensão			Coordenadas		Fotografia Georreferenciada
			Sinal	Identificação	Boa	Ruim	Péssima	H=	L=	Área	Latitude	Longitude	
28	R-7	61,492	Regulamentação	Proibido ultrapassar	X			0,50	Ø50	0,78	-20,70970765	-52,16003251	
29	R-7	61,492	Regulamentação	Proibido ultrapassar	X			0,50	Ø50	0,78	-20,70970765	-52,16003251	
30	A-18	61,465	Advertência	Saliência ou lombada a 200m	X			0,80	0,60	0,48	-20,70980735	-52,15979396	

BR-262 - MATO GROSSO DO SUL **PMI Nº 01/2023**

PLANTA CHAVE

CADASTRO GERAL DO SISTEMA RODOVIÁRIO

SINALIZAÇÃO VERTICAL - DECRESCENTE

SRE 262BMS1300 - KM 69,1 a KM 49,4

Número da Placa	Código	km	Tipo		Condição			Dimensão			Coordenadas		Fotografia Georreferenciada
			Sinal	Identificação	Boa	Ruim	Péssima	H=	L=	Área	Latitude	Longitude	
31	R-19	61,407	Regulamentação	Velocidade máxima permitida: 40 km/h	X			0,50	Ø50	0,78	-20,71001661	-52,15928167	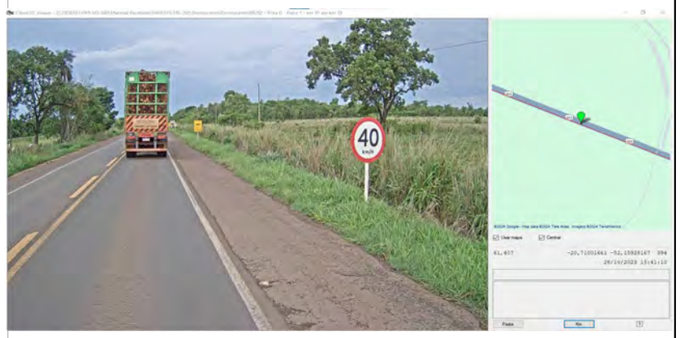
32	A-18	61,366	Advertência	Saliência ou lombada a 100m	X			0,80	0,60	0,48	-20,71016323	-52,15891632	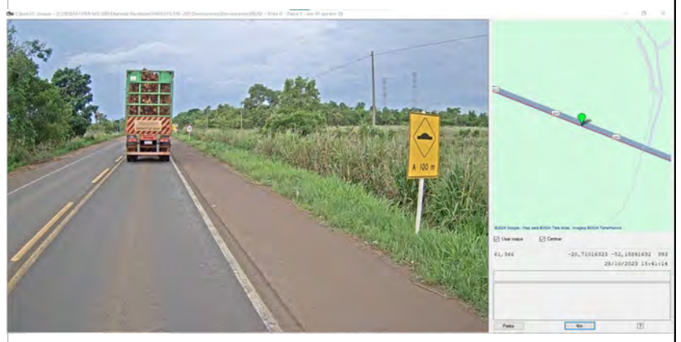
33	R-19	61,313	Regulamentação	Velocidade máxima permitida: 30 km/h	X			0,50	Ø50	0,78	-20,71035288	-52,15844600	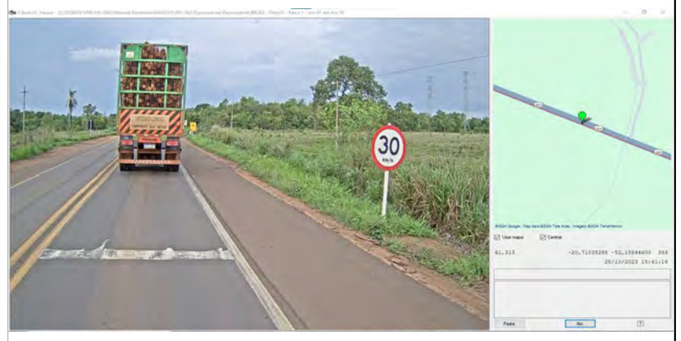

BR-262 - MATO GROSSO DO SUL **PMI Nº 01/2023**

PLANTA CHAVE

CADASTRO GERAL DO SISTEMA RODOVIÁRIO

SINALIZAÇÃO VERTICAL - DECRESCENTE

SRE 262BMS1300 - KM 69,1 a KM 49,4

Número da Placa	Código	km	Tipo		Condição			Dimensão			Coordenadas		Fotografia Georreferenciada
			Sinal	Identificação	Boa	Ruim	Péssima	H=	L=	Área	Latitude	Longitude	
34	A-18	61,256	Advertência	Saliência ou lombada	X			0,80	0,60	0,48	-20,71055939	-52,15794270	
35	A-39	61,195	Advertência	Passagem de nível sem barreira	X			0,80	1,20	0,96	-20,71077757	-52,15740547	
36	A-18	61,123	Advertência	Saliência ou lombada	X			0,80	0,60	0,48	-20,71103523	-52,15677138	

BR-262 - MATO GROSSO DO SUL **PMI Nº 01/2023**

PLANTA CHAVE

CADASTRO GERAL DO SISTEMA RODOVIÁRIO

SINALIZAÇÃO VERTICAL - DECRESCENTE

SRE 262BMS1300 - KM 69,1 a KM 49,4

Número da Placa	Código	km	Tipo		Condição			Dimensão			Coordenadas		Fotografia Georreferenciada
			Sinal	Identificação	Boa	Ruim	Péssima	H=	L=	Área	Latitude	Longitude	
37		60,292	Advertência	ATENÇÃO Tráfego de Veículos Longos nos próximos 57km	X			0,80	1,00	0,80	-20,71401396	-52,14945020	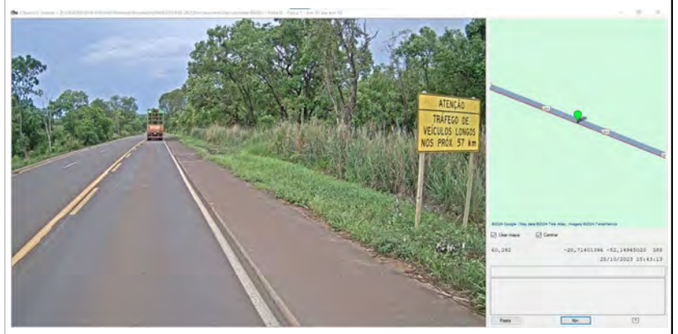
38		59,221	Indicação	Km 59	X			0,85	0,50	0,43	-20,71784804	-52,14002070	
39	R-7	59,053	Regulamentação	Proibido ultrapassar	X			0,50	Ø50	0,78	-20,71845483	-52,13852838	

BR-262 - MATO GROSSO DO SUL **PMI Nº 01/2023**

PLANTA CHAVE

CADASTRO GERAL DO SISTEMA RODOVIÁRIO

SINALIZAÇÃO VERTICAL - DECRESCENTE

SRE 262BMS1300 - KM 69,1 a KM 49,4

Número da Placa	Código	km	Tipo		Condição			Dimensão			Coordenadas		Fotografia Georreferenciada
			Sinal	Identificação	Boa	Ruim	Péssima	H=	L=	Área	Latitude	Longitude	
40	R-7	59,053	Regulamentação	Proibido ultrapassar	X			0,50	Ø50	0,78	-20,71845483	-52,13852838	
41	A-2b	58,925	Advertência	Curva à direita	X			0,50	0,50	0,13	-20,71890659	-52,13741906	
42		58,747	Advertência	Início da Faixa Adicional a 300m	X			0,80	1,00	0,80	-20,71954365	-52,13585179	

BR-262 - MATO GROSSO DO SUL **PMI Nº 01/2023**

PLANTA CHAVE

CADASTRO GERAL DO SISTEMA RODOVIÁRIO

SINALIZAÇÃO VERTICAL - DECRESCENTE

SRE 262BMS1300 - KM 69,1 a KM 49,4

Número da Placa	Código	km	Tipo		Condição			Dimensão			Coordenadas		Fotografia Georreferenciada
			Sinal	Identificação	Boa	Ruim	Péssima	H=	L=	Área	Latitude	Longitude	
43	A-21e	58,399	Advertência	Início da Faixa Adicional Alargamento de pista à direita	X			1,00	0,60	0,60	-20,72185341	-52,13381854	
44		57,423	Advertência	Fim da Faixa Adicional a 100m	X			0,80	0,90	0,72	-20,72750441	-52,12732222	
45	A-21c	57,323	Advertência	Fim da Faixa Adicional Estreitamento de pista à direita	X			1,00	0,60	0,60	-20,72793739	-52,12648015	

BR-262 - MATO GROSSO DO SUL **PMI Nº 01/2023**

PLANTA CHAVE

CADASTRO GERAL DO SISTEMA RODOVIÁRIO

SINALIZAÇÃO VERTICAL - DECRESCENTE

SRE 262BMS1300 - KM 69,1 a KM 49,4

Número da Placa	Código	km	Tipo		Condição			Dimensão			Coordenadas		Fotografia Georreferenciada
			Sinal	Identificação	Boa	Ruim	Péssima	H=	L=	Área	Latitude	Longitude	
46	R-19	56,153	Regulamentação	Velocidade máxima permitida: 80 km/h	X			0,50	Ø50	0,78	-20,73297462	-52,11659120	
47	R-7	56,045	Regulamentação	Proibido ultrapassar	X			0,50	Ø50	0,78	-20,73344161	-52,11567784	
48	R-7	56,045	Regulamentação	Proibido ultrapassar	X			0,50	Ø50	0,78	-20,73344161	-52,11567784	

BR-262 - MATO GROSSO DO SUL **PMI Nº 01/2023**

PLANTA CHAVE

CADASTRO GERAL DO SISTEMA RODOVIÁRIO

SINALIZAÇÃO VERTICAL - DECRESCENTE

SRE 262BMS1300 - KM 69,1 a KM 49,4

Número da Placa	Código	km	Tipo		Condição			Dimensão			Coordenadas		Fotografia Georreferenciada
			Sinal	Identificação	Boa	Ruim	Péssima	H=	L=	Área	Latitude	Longitude	
49		55,879	Educativa	Só Ultrapasse com Segurança	X			0,80	1,00	0,80	-20,73415776	-52,11427149	
50		55,377	Advertência	Início da Faixa Adicional a 300m	X			0,80	1,00	0,80	-20,73631877	-52,11002404	
51	R-19	55,338	Regulamentação	Fiscalização Eletrônica Velocidade máxima permitida: 80 km/h	X			0,80	1,00	0,80	-20,73648101	-52,10970590	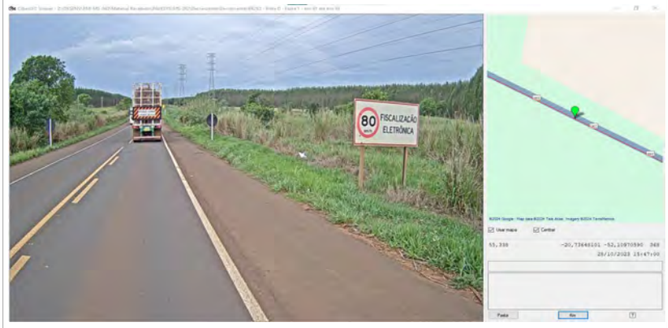

BR-262 - MATO GROSSO DO SUL **PMI Nº 01/2023**

PLANTA CHAVE

CADASTRO GERAL DO SISTEMA RODOVIÁRIO

SINALIZAÇÃO VERTICAL - DECRESCENTE

SRE 262BMS1300 - KM 69,1 a KM 49,4

Número da Placa	Código	km	Tipo		Condição			Dimensão			Coordenadas		Fotografia Georreferenciada
			Sinal	Identificação	Boa	Ruim	Péssima	H=	L=	Área	Latitude	Longitude	
52		55,180	Indicação	Km 55	X			0,85	0,50	0,43	-20,73716835	-52,10835560	
53	R-7	55,174	Regulamentação	Proibido ultrapassar	X			0,50	Ø50	0,78	-20,73718604	-52,10832058	
54	R-7	55,174	Regulamentação	Proibido ultrapassar	X			0,50	Ø50	0,78	-20,73718604	-52,10832058	

BR-262 - MATO GROSSO DO SUL **PMI Nº 01/2023**

PLANTA CHAVE

CADASTRO GERAL DO SISTEMA RODOVIÁRIO

SINALIZAÇÃO VERTICAL - DECRESCENTE

SRE 262BMS1300 - KM 69,1 a KM 49,4

Número da Placa	Código	km	Tipo		Condição			Dimensão			Coordenadas		Fotografia Georreferenciada
			Sinal	Identificação	Boa	Ruim	Péssima	H=	L=	Área	Latitude	Longitude	
55	A-21c	55,071	Advertência	Início da Faixa Adicional	X			1,00	0,60	0,60	-20,73762787	-52,10745233	
56		54,822	Advertência	Início da Faixa Adicional a 100m	X			0,70	1,00	0,70	-20,73870518	-52,10533841	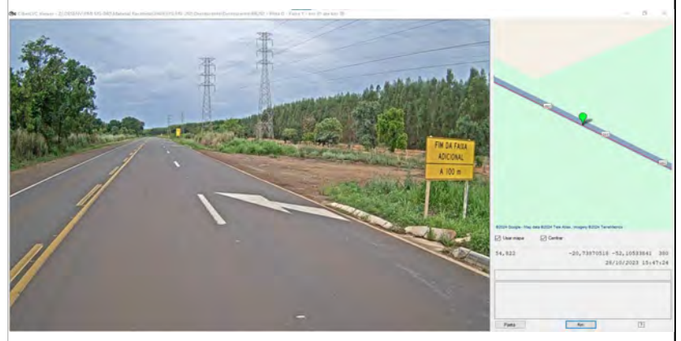
57	A-21c	54,707	Advertência	Fim da Faixa Adicional Estreitamento de pista à direita	X			1,00	0,60	0,60	-20,73919931	-52,10437075	

BR-262 - MATO GROSSO DO SUL **PMI Nº 01/2023**

PLANTA CHAVE

CADASTRO GERAL DO SISTEMA RODOVIÁRIO

SINALIZAÇÃO VERTICAL - DECRESCENTE

SRE 262BMS1300 - KM 69,1 a KM 49,4

Número da Placa	Código	km	Tipo		Condição			Dimensão			Coordenadas		Fotografia Georreferenciada
			Sinal	Identificação	Boa	Ruim	Péssima	H=	L=	Área	Latitude	Longitude	
58	A-2a	54,536	Advertência	Curva esquerda	X			0,50	0,50	0,13	-20,73994230	-52,10291367	
59	R-7	53,597	Regulamentação	Proibido ultrapassar	X			0,50	Ø50	0,78	-20,74264524	-52,09442173	
60	R-7	53,597	Regulamentação	Proibido ultrapassar	X			0,50	Ø50	0,78	-20,74264524	-52,09442173	

BR-262 - MATO GROSSO DO SUL **PMI Nº 01/2023**

PLANTA CHAVE

CADASTRO GERAL DO SISTEMA RODOVIÁRIO

SINALIZAÇÃO VERTICAL - DECRESCENTE

SRE 262BMS1300 - KM 69,1 a KM 49,4

Número da Placa	Código	km	Tipo		Condição			Dimensão			Coordenadas		Fotografia Georreferenciada
			Sinal	Identificação	Boa	Ruim	Péssima	H=	L=	Área	Latitude	Longitude	
61		53,279	Indicação	Km 53	X			0,85	0,50	0,43	-20,74342842	-52,09146055	
62	R-19	52,718	Regulamentação	Velocidade máxima permitida: 80 km/h	X			0,50	Ø50	0,78	-20,74479822	-52,08628387	
63	R-7	52,326	Regulamentação	Proibido ultrapassar	X			0,50	Ø50	0,78	-20,74575504	-52,08266238	

BR-262 - MATO GROSSO DO SUL **PMI Nº 01/2023**

PLANTA CHAVE

CADASTRO GERAL DO SISTEMA RODOVIÁRIO

SINALIZAÇÃO VERTICAL - DECRESCENTE

SRE 262BMS1300 - KM 69,1 a KM 49,4

Número da Placa	Código	km	Tipo		Condição			Dimensão			Coordenadas		Fotografia Georreferenciada
			Sinal	Identificação	Boa	Ruim	Péssima	H=	L=	Área	Latitude	Longitude	
64	R-7	52,326	Regulamentação	Proibido ultrapassar	X			0,50	Ø50	0,78	-20,74575504	-52,08266238	
65		51,652	Indicação	Entrada e Saída de Veículos Longos e Lentos a 1000m	X			0,40	0,60	0,24	-20,74740523	-52,07642651	
66		51,229	Indicação	Km 51	X			0,85	0,50	0,43	-20,74843971	-52,07250977	

BR-262 - MATO GROSSO DO SUL **PMI Nº 01/2023**

PLANTA CHAVE

CADASTRO GERAL DO SISTEMA RODOVIÁRIO

SINALIZAÇÃO VERTICAL - DECRESCENTE

SRE 262BMS1300 - KM 69,1 a KM 49,4

Número da Placa	Código	km	Tipo		Condição			Dimensão			Coordenadas		Fotografia Georreferenciada
			Sinal	Identificação	Boa	Ruim	Péssima	H=	L=	Área	Latitude	Longitude	
67	R-19	50,981	Regulamentação	Velocidade máxima permitida: 80 km/h	X			0,50	Ø50	0,78	-20,74905075	-52,07020065	
68		50,682	Advertência	ATENÇÃO Tráfego de Veículos Longos nos próximos 47km	X			0,80	1,20	0,96	-20,74977840	-52,06744031	
69		50,646	Indicação	Entrada e Saída de Veículos Longos e Lentos a 1000m	X			0,80	1,00	0,80	-20,74986534	-52,06710952	

BR-262 - MATO GROSSO DO SUL **PMI Nº 01/2023**

PLANTA CHAVE

CADASTRO GERAL DO SISTEMA RODOVIÁRIO

SINALIZAÇÃO VERTICAL - DECRESCENTE

SRE 262BMS1300 - KM 69,1 a KM 49,4

Número da Placa	Código	km	Tipo		Condição			Dimensão			Coordenadas		Fotografia Georreferenciada
			Sinal	Identificação	Boa	Ruim	Péssima	H=	L=	Área	Latitude	Longitude	
70	R-7	50,520	Regulamentação	Proibido ultrapassar	X			0,50	Ø50	0,78	-20,75017075	-52,06594959	
71	R-7	50,520	Regulamentação	Proibido ultrapassar	X			0,50	Ø50	0,78	-20,75017075	-52,06594959	
72		50,400	Educativa	Mantenha os Faróis Acesos Mesmo Durante o Dia	X			0,90	1,40	1,26	-20,75046673	-52,06483107	

BR-262 - MATO GROSSO DO SUL **PMI Nº 01/2023**

PLANTA CHAVE

CADASTRO GERAL DO SISTEMA RODOVIÁRIO

SINALIZAÇÃO VERTICAL - DECRESCENTE

SRE 262BMS1300 - KM 69,1 a KM 49,4

Número da Placa	Código	km	Tipo		Condição			Dimensão			Coordenadas		Fotografia Georreferenciada
			Sinal	Identificação	Boa	Ruim	Péssima	H=	L=	Área	Latitude	Longitude	
73		50,141	Indicação	Entrada e Saída de Veículos Longos e Lentos a 500m	X			0,80	1,00	0,80	-20,75110044	-52,06242747	
74		49,948	Indicação	Entrada e Saída de Veículos Longos e Lentos a 300m	X			0,80	1,00	0,80	-20,75157604	-52,06064604	
75		49,738	Indicação	Entrada e Saída de Veículos Longos e Lentos a 100m	X			0,80	1,00	0,80	-20,75209274	-52,05870465	

BR-262 - MATO GROSSO DO SUL **PMI Nº 01/2023**

PLANTA CHAVE

CADASTRO GERAL DO SISTEMA RODOVIÁRIO

SINALIZAÇÃO VERTICAL - DECRESCENTE

SRE 262BMS1300 - KM 69,1 a KM 49,4

Número da Placa	Código	km	Tipo		Condição			Dimensão			Coordenadas		Fotografia Georreferenciada
			Sinal	Identificação	Boa	Ruim	Péssima	H=	L=	Área	Latitude	Longitude	
76		49,691	Indicação	Três Lagoas RETORNO Arapuá	X			0,80	1,00	0,80	-20,75221263	-52,05826941	
77	R-24b	49,681	Regulamentação	Passagem obrigatória	X			0,50	ø50	0,78	-20,75223390	-52,05819887	
78	R-19	49,641	Regulamentação	Velocidade máxima permitida: 40 km/h	X			0,50	ø50	0,78	-20,75236615	-52,05782581	

BR-262 - MATO GROSSO DO SUL **PMI Nº 01/2023**

PLANTA CHAVE

CADASTRO GERAL DO SISTEMA RODOVIÁRIO

SINALIZAÇÃO VERTICAL - DECRESCENTE

SRE 262BMS1300 - KM 69,1 a KM 49,4

Número da Placa	Código	km	Tipo		Condição			Dimensão			Coordenadas		Fotografia Georreferenciada
			Sinal	Identificação	Boa	Ruim	Péssima	H=	L=	Área	Latitude	Longitude	
79		49,489	Indicação	Três Lagoas RETORNO	X			0,60	1,00	0,60	-20,75285616	-52,05645581	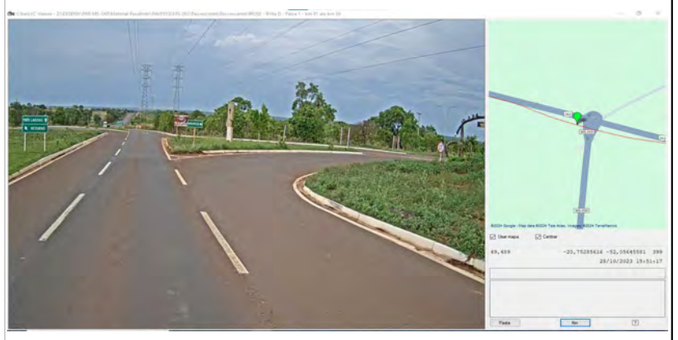

BR-262 - MATO GROSSO DO SUL **PMI Nº 01/2023**

PLANTA CHAVE

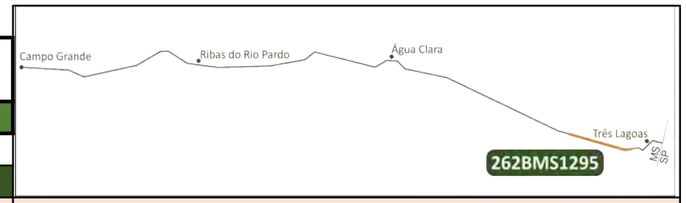

CADASTRO GERAL DO SISTEMA RODOVIÁRIO

SINALIZAÇÃO VERTICAL - DECRESCENTE

SRE 262BMS1295 - KM 49,4 a KM 17,72

Número da Placa	Código	km	Tipo		Condição			Dimensão			Coordenadas		Fotografia Georreferenciada
			Sinal	Identificação	Boa	Ruim	Péssima	H=	L=	Área	Latitude	Longitude	
1		49,468	Indicação	Arapuá	X			0,50	0,80	0,40	-20,75290808	-52,05627766	
2		49,398	Indicação	Três Lagoas Água Clara RETORNO	X			0,80	0,90	0,72	-20,75307987	-52,05560888	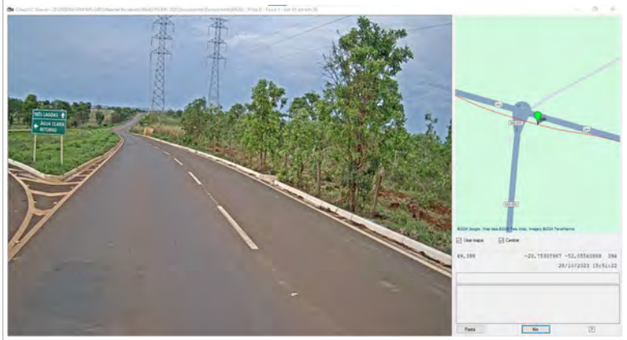
3	R-28	49,144	Regulamentação	Duplo sentido de circulação	X			0,50	Ø50	0,78	-20,75355165	-52,05322453	

BR-262 - MATO GROSSO DO SUL **PMI Nº 01/2023**

PLANTA CHAVE

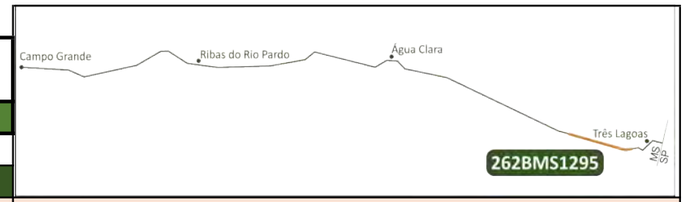

CADASTRO GERAL DO SISTEMA RODOVIÁRIO

SINALIZAÇÃO VERTICAL - DECRESCENTE

SRE 262BMS1295 - KM 49,4 a KM 17,72

Número da Placa	Código	km	Tipo		Condição			Dimensão			Coordenadas		Fotografia Georreferenciada
			Sinal	Identificação	Boa	Ruim	Péssima	H=	L=	Área	Latitude	Longitude	
4		49,048	Indicação	Km 49	X			0,85	0,50	0,43	-20,75378204	-52,05234273	
5		47,386	Indicação	Km 47	X			0,85	0,50	0,43	-20,75784646	-52,03696142	
6		47,165	Educativa	Não Ultrapasse com Faixa Contínua	X			0,80	1,00	0,80	-20,75399119	-52,03490657	

BR-262 - MATO GROSSO DO SUL **PMI Nº 01/2023**

PLANTA CHAVE

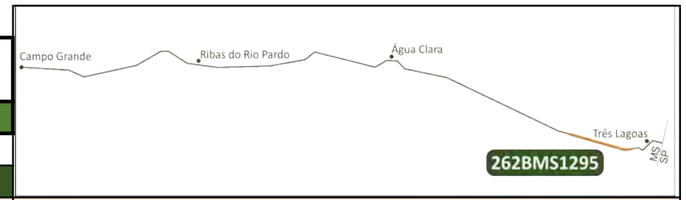

CADASTRO GERAL DO SISTEMA RODOVIÁRIO

SINALIZAÇÃO VERTICAL - DECRESCENTE

SRE 262BMS1295 - KM 49,4 a KM 17,72

Número da Placa	Código	km	Tipo		Condição			Dimensão			Coordenadas		Fotografia Georreferenciada
			Sinal	Identificação	Boa	Ruim	Péssima	H=	L=	Área	Latitude	Longitude	
7	R-7	46,364	Regulamentação	Proibido ultrapassar	X			0,50	Ø50	0,78	-20,76033578	-52,02751817	
8	R-7	46,364	Regulamentação	Proibido ultrapassar	X			0,50	Ø50	0,78	-20,76033578	-52,02751817	
9		46,146	Indicação	Na dúvida não ultrapasse	X			0,80	1,00	0,80	-20,76087072	-52,02547892	

BR-262 - MATO GROSSO DO SUL **PMI Nº 01/2023**

PLANTA CHAVE

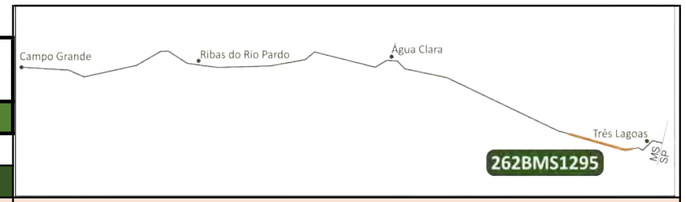

CADASTRO GERAL DO SISTEMA RODOVIÁRIO

SINALIZAÇÃO VERTICAL - DECRESCENTE

SRE 262BMS1295 - KM 49,4 a KM 17,72

Número da Placa	Código	km	Tipo		Condição			Dimensão			Coordenadas		Fotografia Georreferenciada
			Sinal	Identificação	Boa	Ruim	Péssima	H=	L=	Área	Latitude	Longitude	
10		46,068	Indicação	Entrada e Saída de Veículos Longos e Lentos a 500m	X			0,80	1,00	0,80	-20,76105910	-52,02476960	
11		45,854	Indicação	Entrada e Saída de Veículos Longos e Lentos a 300m	X			0,80	1,00	0,80	-20,76158114	-52,02278943	
12	A-36	45,707	Advertência	Animais Selvagens	X			0,50	0,50	0,13	-20,76194244	-52,02142606	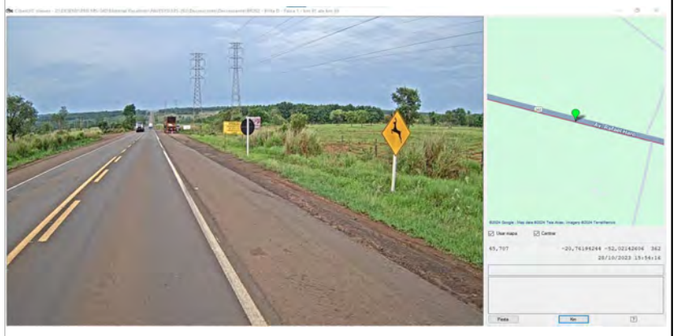

BR-262 - MATO GROSSO DO SUL **PMI Nº 01/2023**

PLANTA CHAVE

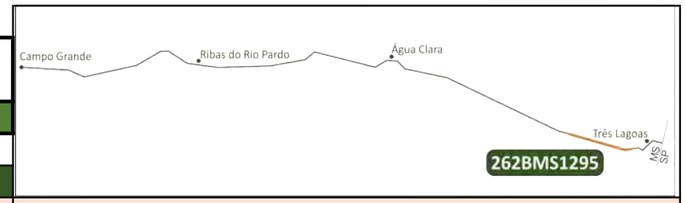

CADASTRO GERAL DO SISTEMA RODOVIÁRIO

SINALIZAÇÃO VERTICAL - DECRESCENTE

SRE 262BMS1295 - KM 49,4 a KM 17,72

Número da Placa	Código	km	Tipo		Condição			Dimensão			Coordenadas		Fotografia Georreferenciada
			Sinal	Identificação	Boa	Ruim	Péssima	H=	L=	Área	Latitude	Longitude	
13		45,685	Indicação	Entrada e Saída de Veículos Longos e Lentos a 100m	X			0,80	1,00	0,80	-20,76199364	-52,02122988	
14		44,976	Indicação	Km 45	X			0,85	0,50	0,43	-20,76372898	-52,01466248	
15		44,917	Indicação	Entrada e Saída de Veículos Longos e Lentos a 300m	X			0,80	1,00	0,80	-20,76386701	-52,01412894	

BR-262 - MATO GROSSO DO SUL **PMI Nº 01/2023**

PLANTA CHAVE

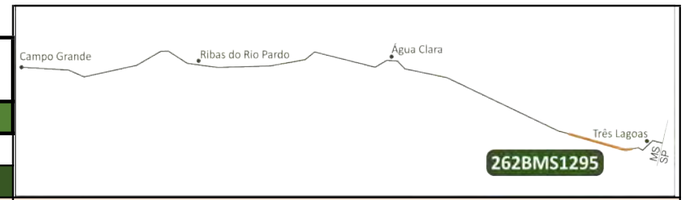

CADASTRO GERAL DO SISTEMA RODOVIÁRIO

SINALIZAÇÃO VERTICAL - DECRESCENTE

SRE 262BMS1295 - KM 49,4 a KM 17,72

Número da Placa	Código	km	Tipo		Condição			Dimensão			Coordenadas		Fotografia Georreferenciada
			Sinal	Identificação	Boa	Ruim	Péssima	H=	L=	Área	Latitude	Longitude	
16	R-19	44,792	Regulamentação	Velocidade máxima permitida: 80 km/h	X			0,50	Ø50	0,78	-20,76417857	-52,01295601	
17		44,711	Indicação	Entrada e Saída de Veículos Longos e Lentos a 100m	X			0,80	1,00	0,80	-20,76437672	-52,01220258	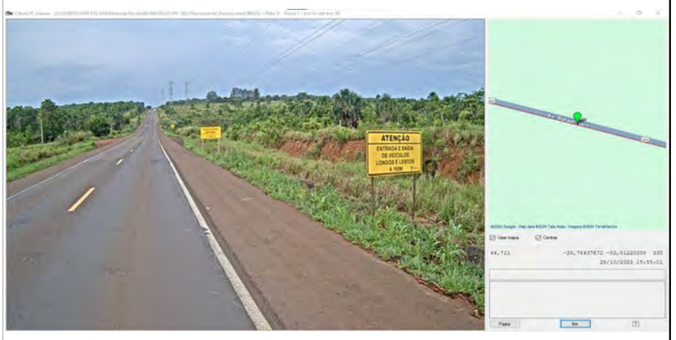
18		44,683	Advertência	Início da Faixa Adicional a 300m	X			0,80	1,10	0,88	-20,76443820	-52,01196236	

BR-262 - MATO GROSSO DO SUL **PMI Nº 01/2023**

PLANTA CHAVE

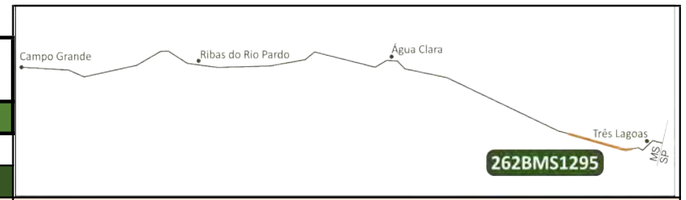

CADASTRO GERAL DO SISTEMA RODOVIÁRIO

SINALIZAÇÃO VERTICAL - DECRESCENTE

SRE 262BMS1295 - KM 49,4 a KM 17,72

Número da Placa	Código	km	Tipo		Condição			Dimensão			Coordenadas		Fotografia Georreferenciada
			Sinal	Identificação	Boa	Ruim	Péssima	H=	L=	Área	Latitude	Longitude	
19	A-21e	44,594	Advertência	Alargamento de pista à direita	X			0,50	0,50	0,13	-20,76466054	-52,01111975	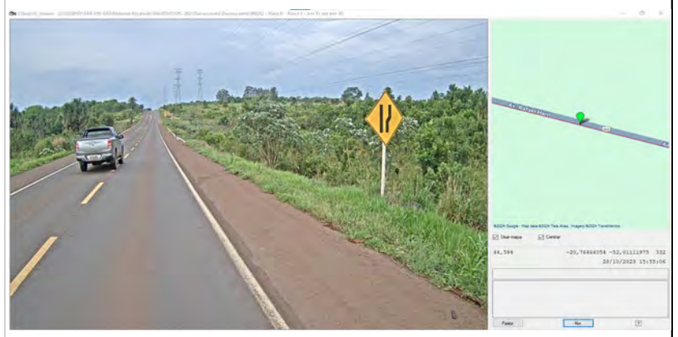
20	R-7	44,447	Regulamentação	Proibido ultrapassar	X			0,50	Ø50	0,78	-20,76501522	-52,00978320	
21	R-7	44,447	Regulamentação	Proibido ultrapassar	X			0,50	Ø50	0,78	-20,76501522	-52,00978320	

BR-262 - MATO GROSSO DO SUL **PMI Nº 01/2023**

PLANTA CHAVE

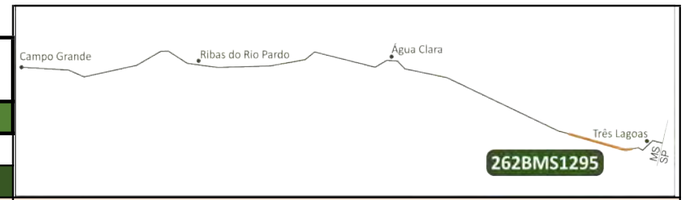

CADASTRO GERAL DO SISTEMA RODOVIÁRIO

SINALIZAÇÃO VERTICAL - DECRESCENTE

SRE 262BMS1295 - KM 49,4 a KM 17,72

Número da Placa	Código	km	Tipo		Condição			Dimensão			Coordenadas		Fotografia Georreferenciada
			Sinal	Identificação	Boa	Ruim	Péssima	H=	L=	Área	Latitude	Longitude	
22	A-21e	44,353	Advertência	Início da Faixa Adicional Alargamento de pista à direita	X			1,00	0,60	0,60	-20,76823870	-52,00892414	
23	R-27	44,290	Regulamentação	Ônibus, caminhões e veículos de grande porte mantenham-se à direita	X			0,50	Ø50	0,78	-20,76539817	-52,00831607	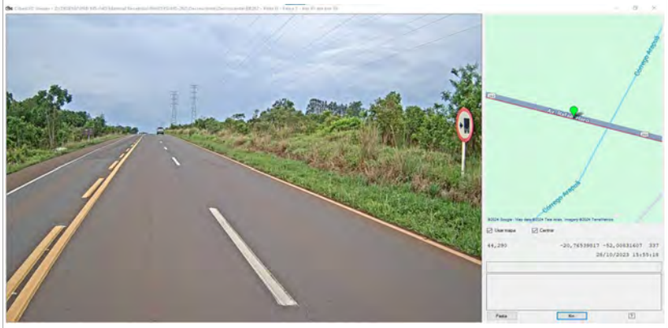
24	R-7	43,681	Regulamentação	Proibido ultrapassar	X			0,50	Ø50	0,78	-20,76688541	-52,00268575	

BR-262 - MATO GROSSO DO SUL **PMI Nº 01/2023**

PLANTA CHAVE

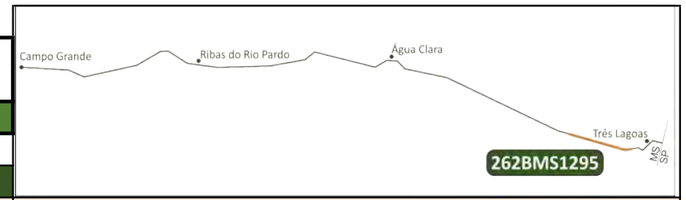

CADASTRO GERAL DO SISTEMA RODOVIÁRIO

SINALIZAÇÃO VERTICAL - DECRESCENTE

SRE 262BMS1295 - KM 49,4 a KM 17,72

Número da Placa	Código	km	Tipo		Condição			Dimensão			Coordenadas		Fotografia Georreferenciada
			Sinal	Identificação	Boa	Ruim	Péssima	H=	L=	Área	Latitude	Longitude	
25	R-7	43,681	Regulamentação	Proibido ultrapassar	X			0,50	Ø50	0,78	-20,76688541	-52,00268575	
26		43,342	Advertência	Fim da Faixa Adicional a 100m	X			0,70	0,90	0,63	-20,76771371	-51,99953191	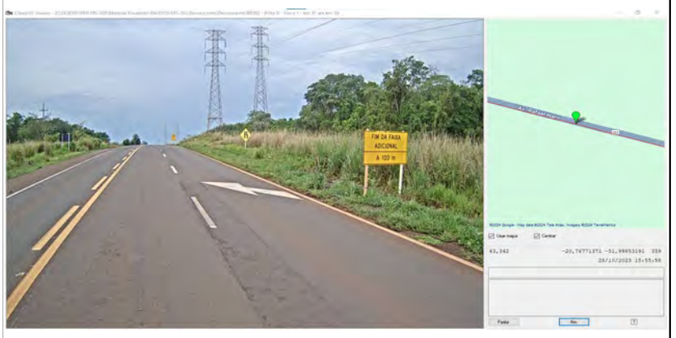
27	A-21c	43,309	Advertência	Estreitamento de pista à direita	X			0,50	0,50	0,13	-43,30948463	-51,99923358	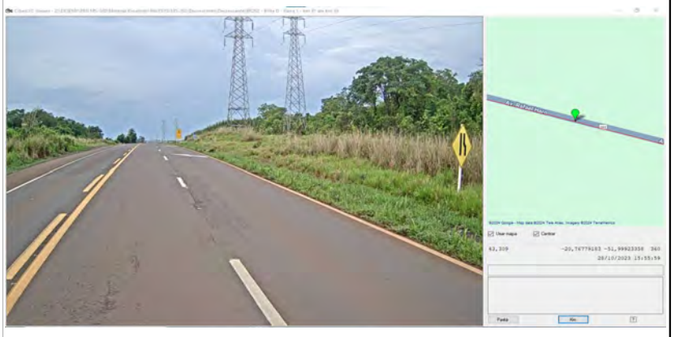

BR-262 - MATO GROSSO DO SUL **PMI Nº 01/2023**

PLANTA CHAVE

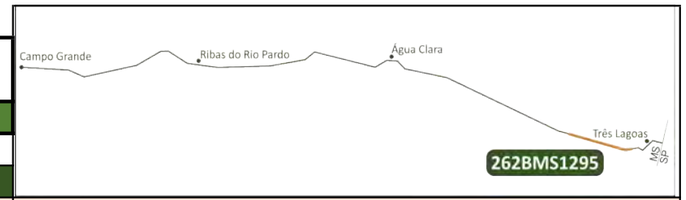

CADASTRO GERAL DO SISTEMA RODOVIÁRIO

SINALIZAÇÃO VERTICAL - DECRESCENTE

SRE 262BMS1295 - KM 49,4 a KM 17,72

Número da Placa	Código	km	Tipo		Condição			Dimensão			Coordenadas		Fotografia Georreferenciada
			Sinal	Identificação	Boa	Ruim	Péssima	H=	L=	Área	Latitude	Longitude	
28		43,235	Indicação	Km 43	X			0,85	0,50	0,43	-20,76797183	-51,99856107	
29	A-21c	43,225	Advertência	Fim da Faixa Adicional Estreitamento de pista à direita	X			1,00	0,60	0,60	-20,76799936	-51,99845666	
30	R-7	42,934	Regulamentação	Proibido ultrapassar	X			0,50	Ø50	0,78	-20,76870611	-51,99576518	

BR-262 - MATO GROSSO DO SUL **PMI Nº 01/2023**

PLANTA CHAVE

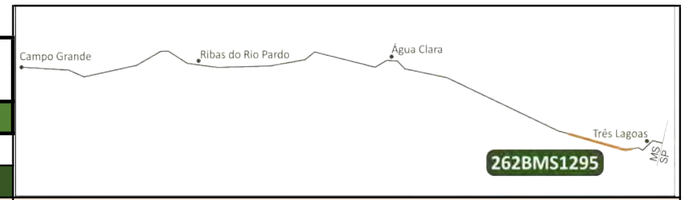

CADASTRO GERAL DO SISTEMA RODOVIÁRIO

SINALIZAÇÃO VERTICAL - DECRESCENTE

SRE 262BMS1295 - KM 49,4 a KM 17,72

Número da Placa	Código	km	Tipo		Condição			Dimensão			Coordenadas		Fotografia Georreferenciada
			Sinal	Identificação	Boa	Ruim	Péssima	H=	L=	Área	Latitude	Longitude	
31	R-7	42,934	Regulamentação	Proibido ultrapassar	X			0,50	Ø50	0,78	-20,76870611	-51,99576518	
32	R-19	42,638	Regulamentação	Velocidade máxima permitida: 60 km/h	X			0,50	Ø50	0,78	-20,76942669	-51,99301247	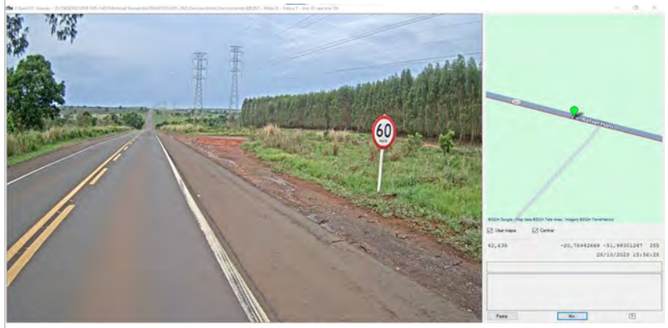
33	R-7	41,749	Regulamentação	Proibido ultrapassar	X			0,50	Ø50	0,78	-20,77158123	-51,98479479	

BR-262 - MATO GROSSO DO SUL **PMI Nº 01/2023**

PLANTA CHAVE

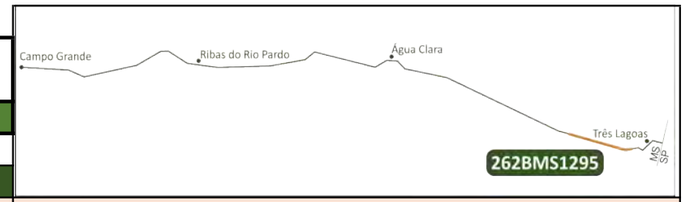

CADASTRO GERAL DO SISTEMA RODOVIÁRIO

SINALIZAÇÃO VERTICAL - DECRESCENTE

SRE 262BMS1295 - KM 49,4 a KM 17,72

Número da Placa	Código	km	Tipo		Condição			Dimensão			Coordenadas		Fotografia Georreferenciada
			Sinal	Identificação	Boa	Ruim	Péssima	H=	L=	Área	Latitude	Longitude	
34	R-7	41,749	Regulamentação	Proibido ultrapassar	X			0,50	Ø50	0,78	-20,77158123	-51,98479479	
35		40,987	Indicação	Km 41	X			0,85	0,50	0,43	-20,77343326	-51,97772322	
36	R-7	40,666	Regulamentação	Proibido ultrapassar	X			0,50	Ø50	0,78	-20,77421061	-51,97476893	

BR-262 - MATO GROSSO DO SUL **PMI Nº 01/2023**

PLANTA CHAVE

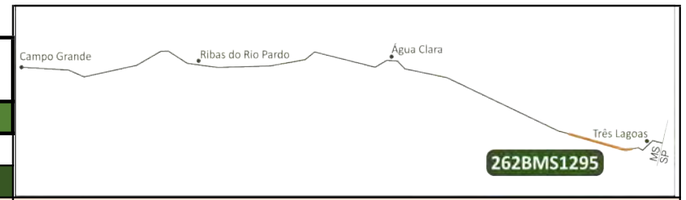

CADASTRO GERAL DO SISTEMA RODOVIÁRIO

SINALIZAÇÃO VERTICAL - DECRESCENTE

SRE 262BMS1295 - KM 49,4 a KM 17,72

Número da Placa	Código	km	Tipo		Condição			Dimensão			Coordenadas		Fotografia Georreferenciada
			Sinal	Identificação	Boa	Ruim	Péssima	H=	L=	Área	Latitude	Longitude	
37	R-7	40,666	Regulamentação	Proibido ultrapassar	X			0,50	Ø50	0,78	-20,77421061	-51,97476893	
38	R-19	39,211	Regulamentação	Velocidade máxima permitida: 80 km/h	X			0,50	Ø50	0,78	-20,77773611	-51,96129390	
39		39,002	Indicação	Km 39	X			0,85	0,50	0,43	-20,77824368	-51,95936009	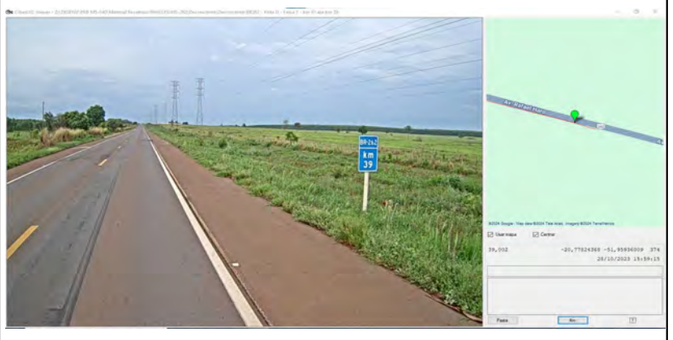

BR-262 - MATO GROSSO DO SUL **PMI Nº 01/2023**

PLANTA CHAVE

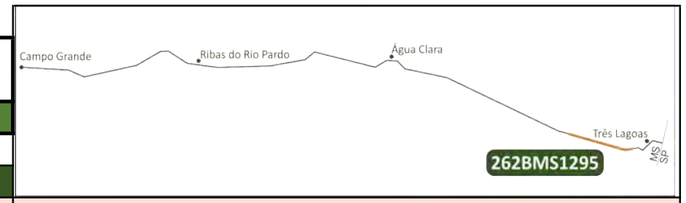

CADASTRO GERAL DO SISTEMA RODOVIÁRIO

SINALIZAÇÃO VERTICAL - DECRESCENTE

SRE 262BMS1295 - KM 49,4 a KM 17,72

Número da Placa	Código	km	Tipo		Condição			Dimensão			Coordenadas		Fotografia Georreferenciada
			Sinal	Identificação	Boa	Ruim	Péssima	H=	L=	Área	Latitude	Longitude	
40	R-19	38,197	Regulamentação	Velocidade máxima permitida: 80 km/h	X			0,50	Ø50	0,78	-20,78017504	-51,95196765	
41	R-7	37,946	Regulamentação	Proibido ultrapassar		X		0,50	Ø50	0,78	-20,78078212	-51,94966362	
42	R-7	37,946	Regulamentação	Proibido ultrapassar	X			0,50	Ø50	0,78	-20,78078212	-51,94966362	

BR-262 - MATO GROSSO DO SUL **PMI Nº 01/2023**

PLANTA CHAVE

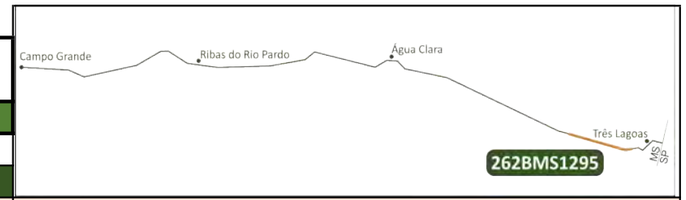

CADASTRO GERAL DO SISTEMA RODOVIÁRIO

SINALIZAÇÃO VERTICAL - DECRESCENTE

SRE 262BMS1295 - KM 49,4 a KM 17,72

Número da Placa	Código	km	Tipo		Condição			Dimensão			Coordenadas		Fotografia Georreferenciada
			Sinal	Identificação	Boa	Ruim	Péssima	H=	L=	Área	Latitude	Longitude	
43	R-7	37,149	Regulamentação	Proibido ultrapassar	X			0,50	Ø50	0,78	-20,78266651	-51,94236006	
44	R-7	37,149	Regulamentação	Proibido ultrapassar	X			0,50	Ø50	0,78	-20,78266651	-51,94236006	
45		36,937	Indicação	Km 37	X			0,85	0,50	0,43	-20,78317422	-51,94039203	

BR-262 - MATO GROSSO DO SUL **PMI Nº 01/2023**

PLANTA CHAVE

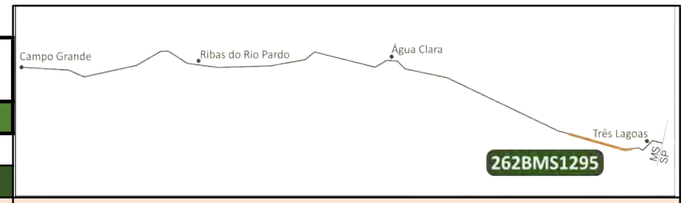

CADASTRO GERAL DO SISTEMA RODOVIÁRIO

SINALIZAÇÃO VERTICAL - DECRESCENTE

SRE 262BMS1295 - KM 49,4 a KM 17,72

Número da Placa	Código	km	Tipo		Condição			Dimensão			Coordenadas		Fotografia Georreferenciada
			Sinal	Identificação	Boa	Ruim	Péssima	H=	L=	Área	Latitude	Longitude	
46	R-19	36,796	Regulamentação	Velocidade máxima permitida: 60 km/h	X			0,50	Ø50	0,78	-20,78350842	-51,93910751	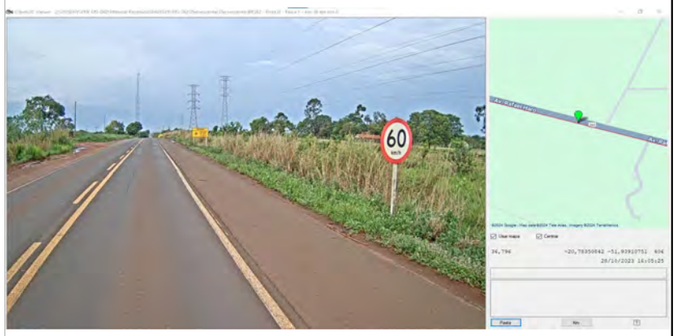
47	A-39	36,756	Advertência	Passagem de nível sem barreira a 500m	X			0,80	1,20	0,96	-20,78360698	-51,93873814	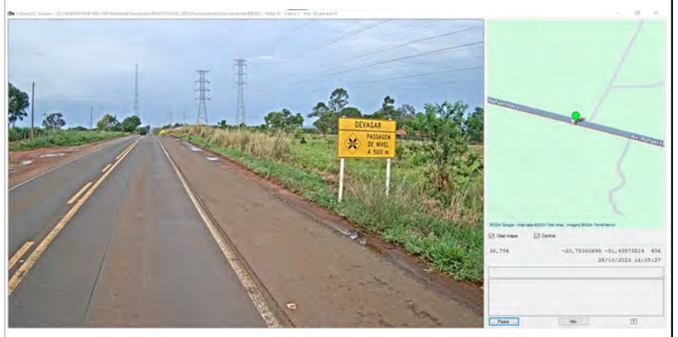
48	A-39	36,564	Advertência	Passagem de nível sem barreira a 300m	X			0,80	1,20	0,96	-20,78407345	-51,93697711	

BR-262 - MATO GROSSO DO SUL **PMI Nº 01/2023**

PLANTA CHAVE

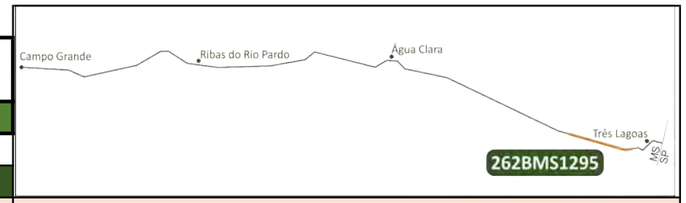

CADASTRO GERAL DO SISTEMA RODOVIÁRIO

SINALIZAÇÃO VERTICAL - DECRESCENTE

SRE 262BMS1295 - KM 49,4 a KM 17,72

Número da Placa	Código	km	Tipo		Condição			Dimensão			Coordenadas		Fotografia Georreferenciada
			Sinal	Identificação	Boa	Ruim	Péssima	H=	L=	Área	Latitude	Longitude	
49	R-19	36,542	Regulamentação	Velocidade máxima permitida: 30 km/h	X			0,50	Ø50	0,78	-20,78412511	-51,93677594	
50	A-18	36,510	Advertência	Saliência ou lombada a 200m	X			0,80	0,60	0,48	-20,78420239	-51,93648349	
51	A-39	36,464	Advertência	Passagem de nível sem barreira a 100m	X			0,80	0,60	0,48	-20,78431477	-51,93605574	

BR-262 - MATO GROSSO DO SUL **PMI Nº 01/2023**

PLANTA CHAVE

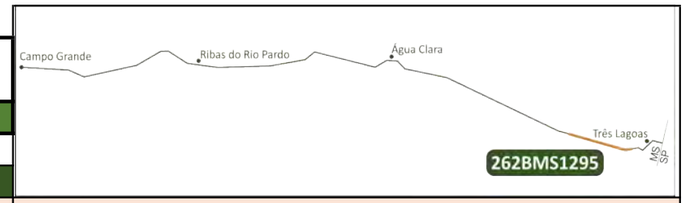

CADASTRO GERAL DO SISTEMA RODOVIÁRIO

SINALIZAÇÃO VERTICAL - DECRESCENTE

SRE 262BMS1295 - KM 49,4 a KM 17,72

Número da Placa	Código	km	Tipo		Condição			Dimensão			Coordenadas		Fotografia Georreferenciada
			Sinal	Identificação	Boa	Ruim	Péssima	H=	L=	Área	Latitude	Longitude	
52	A-18	36,414	Advertência	Saliência ou lombada a 100m	X			0,80	0,60	0,48	-20,78443546	-51,93559692	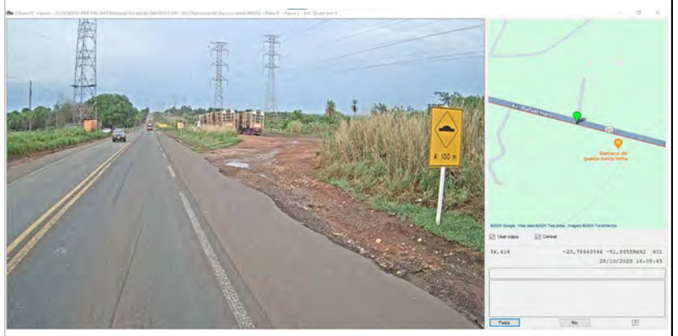
53	R-6c	36,339	Regulamentação	Proibido parar e estacionar	X			0,50	Ø50	0,78	-20,78461311	-51,93490788	
54	A-18	36,314	Advertência	Saliência ou lombada	X			0,80	0,60	0,48	-20,78467756	-51,93466025	

BR-262 - MATO GROSSO DO SUL **PMI Nº 01/2023**

PLANTA CHAVE

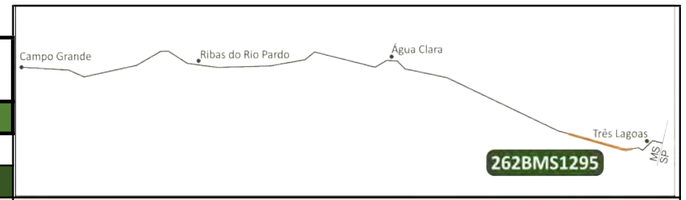

CADASTRO GERAL DO SISTEMA RODOVIÁRIO

SINALIZAÇÃO VERTICAL - DECRESCENTE

SRE 262BMS1295 - KM 49,4 a KM 17,72

Número da Placa	Código	km	Tipo		Condição			Dimensão			Coordenadas		Fotografia Georreferenciada
			Sinal	Identificação	Boa	Ruim	Péssima	H=	L=	Área	Latitude	Longitude	
55	A-39	36,251	Advertência	Passagem de nível sem barreira	X			0,80	1,20	0,96	-20,78482617	-51,93409472	
56	R-6c	36,220	Regulamentação	Proibido parar e estacionar	X			0,50	Ø50	0,78	-20,78490420	-51,93380154	
57	A-18	36,183	Advertência	Saliência ou lombada	X			0,80	0,60	0,48	-20,78499108	-51,93346717	

BR-262 - MATO GROSSO DO SUL **PMI Nº 01/2023**

PLANTA CHAVE

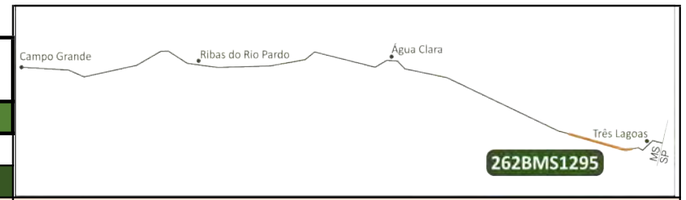

CADASTRO GERAL DO SISTEMA RODOVIÁRIO

SINALIZAÇÃO VERTICAL - DECRESCENTE

SRE 262BMS1295 - KM 49,4 a KM 17,72

Número da Placa	Código	km	Tipo		Condição			Dimensão			Coordenadas		Fotografia Georreferenciada
			Sinal	Identificação	Boa	Ruim	Péssima	H=	L=	Área	Latitude	Longitude	
58	R-19	36,013	Regulamentação	Velocidade máxima permitida: 80 km/h	X			0,50	Ø50	0,78	-20,78539601	-51,93191597	
59	R-7	35,536	Regulamentação	Proibido ultrapassar	X			0,50	Ø50	0,78	-20,78654030	-51,92755279	
60	R-7	35,536	Regulamentação	Proibido ultrapassar	X			0,50	Ø50	0,78	-20,78654030	-51,92755279	

BR-262 - MATO GROSSO DO SUL **PMI Nº 01/2023**

PLANTA CHAVE

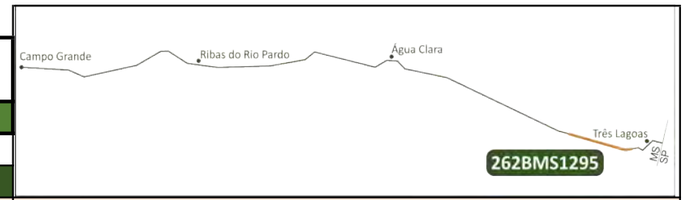

CADASTRO GERAL DO SISTEMA RODOVIÁRIO

SINALIZAÇÃO VERTICAL - DECRESCENTE

SRE 262BMS1295 - KM 49,4 a KM 17,72

Número da Placa	Código	km	Tipo		Condição			Dimensão			Coordenadas		Fotografia Georreferenciada
			Sinal	Identificação	Boa	Ruim	Péssima	H=	L=	Área	Latitude	Longitude	
61		35,015	Indicação	Km 35	X			0,85	0,50	0,43	-20,78779489	-51,92277323	
62	R-7	33,387	Regulamentação	Proibido ultrapassar	X			0,50	Ø50	0,78	-20,79170628	-51,90785543	
63	R-7	33,387	Regulamentação	Proibido ultrapassar	X			0,50	Ø50	0,78	-20,79170628	-51,90785543	

BR-262 - MATO GROSSO DO SUL **PMI Nº 01/2023**

PLANTA CHAVE

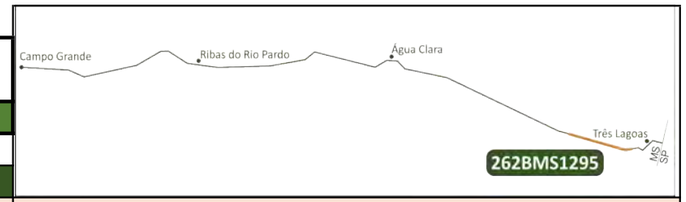

CADASTRO GERAL DO SISTEMA RODOVIÁRIO

SINALIZAÇÃO VERTICAL - DECRESCENTE

SRE 262BMS1295 - KM 49,4 a KM 17,72

Número da Placa	Código	km	Tipo		Condição			Dimensão			Coordenadas		Fotografia Georreferenciada
			Sinal	Identificação	Boa	Ruim	Péssima	H=	L=	Área	Latitude	Longitude	
64		33,292	Indicação	Serviços Auxiliares a 500m	X			0,90	1,10	0,99	-20,79193836	-51,90696820	
65		33,023	Indicação	Km 33	X			0,85	0,50	0,43	-20,79257965	-51,90452338	
66	R-19	31,570	Regulamentação	Velocidade máxima permitida: 80 km/h	X			0,50	Ø50	0,78	-20,79606854	-51,89120080	

BR-262 - MATO GROSSO DO SUL **PMI Nº 01/2023**

PLANTA CHAVE

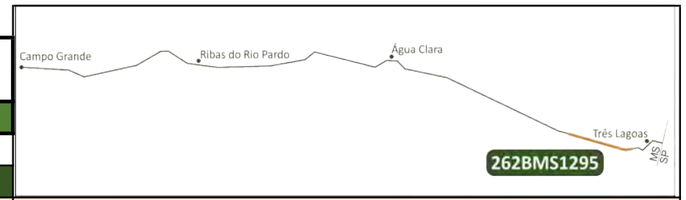

CADASTRO GERAL DO SISTEMA RODOVIÁRIO

SINALIZAÇÃO VERTICAL - DECRESCENTE

SRE 262BMS1295 - KM 49,4 a KM 17,72

Número da Placa	Código	km	Tipo		Condição			Dimensão			Coordenadas		Fotografia Georreferenciada
			Sinal	Identificação	Boa	Ruim	Péssima	H=	L=	Área	Latitude	Longitude	
67		30,956	Indicação	Km 31	X			0,85	0,50	0,43	-20,79754562	-51,88557554	
68	R-7	30,591	Regulamentação	Proibido ultrapassar	X			0,50	Ø50	0,78	-20,79842328	-51,88221785	
69	R-7	30,591	Regulamentação	Proibido ultrapassar	X			0,50	Ø50	0,78	-20,79842328	-51,88221785	

BR-262 - MATO GROSSO DO SUL **PMI Nº 01/2023**

PLANTA CHAVE

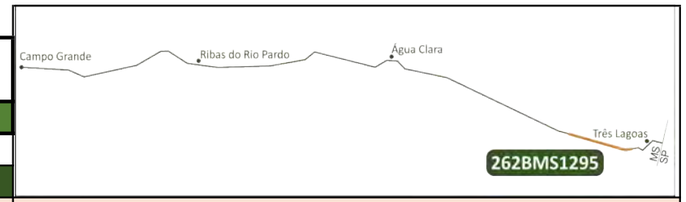

CADASTRO GERAL DO SISTEMA RODOVIÁRIO

SINALIZAÇÃO VERTICAL - DECRESCENTE

SRE 262BMS1295 - KM 49,4 a KM 17,72

Número da Placa	Código	km	Tipo		Condição			Dimensão			Coordenadas		Fotografia Georreferenciada
			Sinal	Identificação	Boa	Ruim	Péssima	H=	L=	Área	Latitude	Longitude	
70	R-19	30,374	Regulamentação	Velocidade máxima permitida: 80 km/h	X			0,50	Ø50	0,78	-20,79894516	-51,88022595	
71	R-19	29,848	Regulamentação	Velocidade máxima permitida: 60 km/h	X			0,50	Ø50	0,78	-20,80020675	-51,87541138	
72		29,744	Indicação	Siderúrgica RETORNO Três Lagoas	X			0,80	1,00	0,80	-20,80045561	-51,87445834	

BR-262 - MATO GROSSO DO SUL **PMI Nº 01/2023**

PLANTA CHAVE

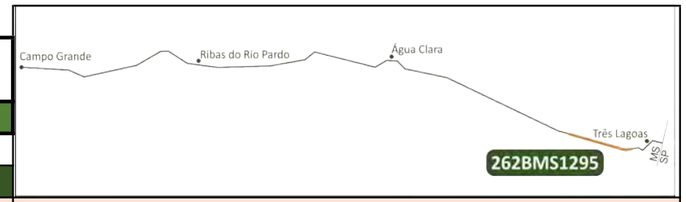

CADASTRO GERAL DO SISTEMA RODOVIÁRIO

SINALIZAÇÃO VERTICAL - DECRESCENTE

SRE 262BMS1295 - KM 49,4 a KM 17,72

Número da Placa	Código	km	Tipo		Condição			Dimensão			Coordenadas		Fotografia Georreferenciada
			Sinal	Identificação	Boa	Ruim	Péssima	H=	L=	Área	Latitude	Longitude	
73	R-19	29,708	Regulamentação	Velocidade máxima permitida: 40 km/h	X			0,50	Ø50	0,78	-20,80054320	-51,87412360	
74		29,596	Indicação	RETORNO Siderúrgica	X			0,60	0,90	0,54	-20,80081096	-51,87310278	
75	R-1	29,558	Regulamentação	Parada obrigatória	X			0,75	0,60	0,02716	-20,80090081	-51,87275579	

BR-262 - MATO GROSSO DO SUL **PMI Nº 01/2023**

PLANTA CHAVE

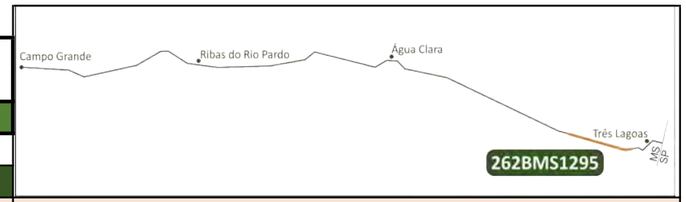

CADASTRO GERAL DO SISTEMA RODOVIÁRIO

SINALIZAÇÃO VERTICAL - DECRESCENTE

SRE 262BMS1295 - KM 49,4 a KM 17,72

Número da Placa	Código	km	Tipo		Condição			Dimensão			Coordenadas		Fotografia Georreferenciada
			Sinal	Identificação	Boa	Ruim	Péssima	H=	L=	Área	Latitude	Longitude	
76	R-2	29,542	Regulamentação	Dê a preferência	X			0,75	0,75	0,28	-20,80094004	-51,87260560	
77	R-2	29,481	Regulamentação	Dê a preferência	X			0,75	0,75	0,28	-20,80108646	-51,87204241	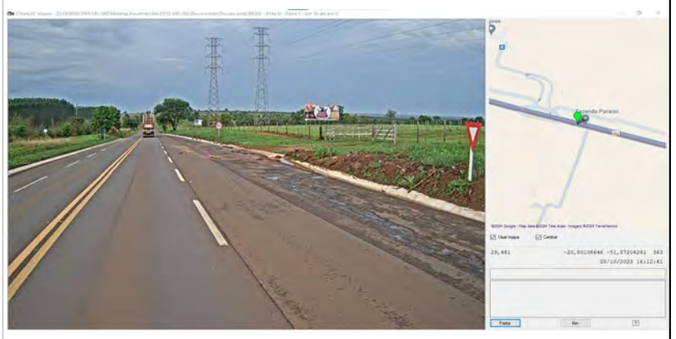
78	R-19	29,431	Regulamentação	Velocidade máxima permitida: 80 km/h	X			0,50	Ø50	0,78	-20,80120833	-51,87158708	

BR-262 - MATO GROSSO DO SUL **PMI Nº 01/2023**

PLANTA CHAVE

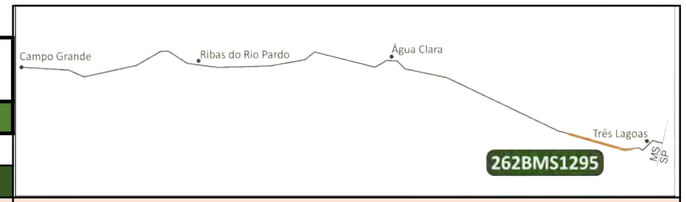

CADASTRO GERAL DO SISTEMA RODOVIÁRIO

SINALIZAÇÃO VERTICAL - DECRESCENTE

SRE 262BMS1295 - KM 49,4 a KM 17,72

Número da Placa	Código	km	Tipo		Condição			Dimensão			Coordenadas		Fotografia Georreferenciada
			Sinal	Identificação	Boa	Ruim	Péssima	H=	L=	Área	Latitude	Longitude	
79	R-7	29,119	Regulamentação	Proibido ultrapassar	X			0,50	Ø50	0,78	-20,80195089	-51,86873406	
80	R-7	29,119	Regulamentação	Proibido ultrapassar	X			0,50	Ø50	0,78	-20,80195089	-51,86873406	
81		28,993	Indicação	Km 29	X			0,85	0,50	0,43	-20,80225406	-51,86758055	

BR-262 - MATO GROSSO DO SUL **PMI Nº 01/2023**

PLANTA CHAVE

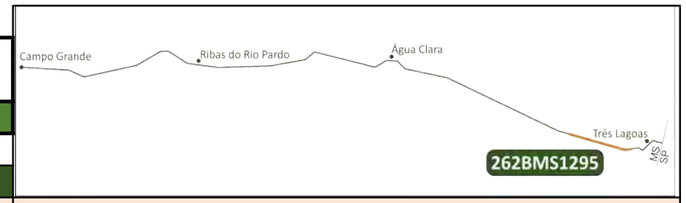

CADASTRO GERAL DO SISTEMA RODOVIÁRIO

SINALIZAÇÃO VERTICAL - DECRESCENTE

SRE 262BMS1295 - KM 49,4 a KM 17,72

Número da Placa	Código	km	Tipo		Condição			Dimensão			Coordenadas		Fotografia Georreferenciada
			Sinal	Identificação	Boa	Ruim	Péssima	H=	L=	Área	Latitude	Longitude	
82		28,354	Educativa	Só Ultrapasse com Segurança	X			0,80	1,20	0,96	-20,80379220	-51,86712998	
83		28,291	Educativa	Fiscalização de Tráfego	X			0,80	1,00	0,80	-20,80395235	-51,86113477	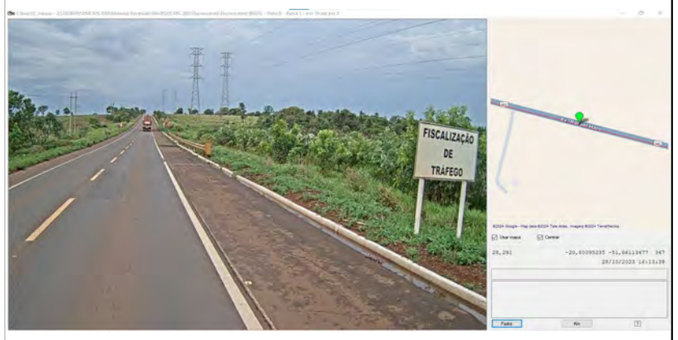
84	R-7	28,183	Regulamentação	Proibido ultrapassar	X			0,50	Ø50	0,78	-20,80421256	-51,86014818	

BR-262 - MATO GROSSO DO SUL **PMI Nº 01/2023**

PLANTA CHAVE

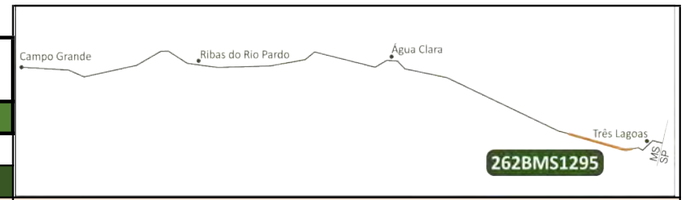

CADASTRO GERAL DO SISTEMA RODOVIÁRIO

SINALIZAÇÃO VERTICAL - DECRESCENTE

SRE 262BMS1295 - KM 49,4 a KM 17,72

Número da Placa	Código	km	Tipo		Condição			Dimensão			Coordenadas		Fotografia Georreferenciada
			Sinal	Identificação	Boa	Ruim	Péssima	H=	L=	Área	Latitude	Longitude	
85	R-7	28,183	Regulamentação	Proibido ultrapassar	X			0,50	Ø50	0,78	-20,80421256	-51,86014818	
86		27,376	Educativa	Fsicalização Eletrônica	X			0,90	1,00	0,90	-20,80615629	-51,85275893	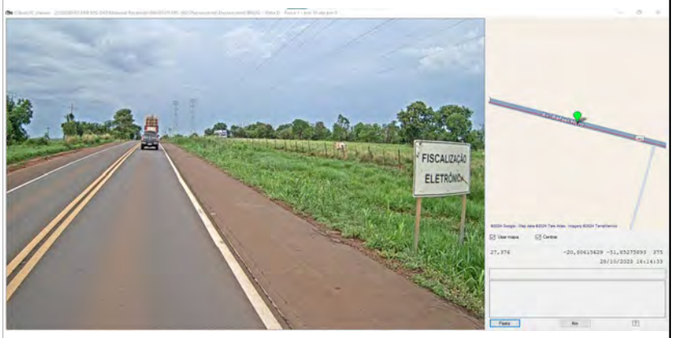
87		26,973	Indicação	Km 27	X			0,85	0,50	0,43	-20,80712218	-51,84906891	

BR-262 - MATO GROSSO DO SUL **PMI Nº 01/2023**

PLANTA CHAVE

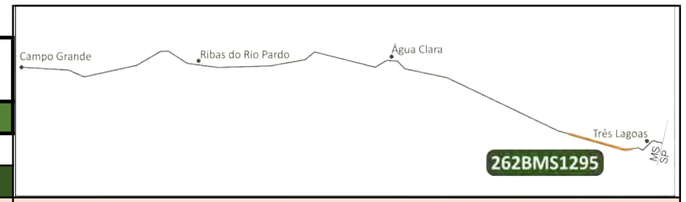

CADASTRO GERAL DO SISTEMA RODOVIÁRIO

SINALIZAÇÃO VERTICAL - DECRESCENTE

SRE 262BMS1295 - KM 49,4 a KM 17,72

Número da Placa	Código	km	Tipo		Condição			Dimensão			Coordenadas		Fotografia Georreferenciada
			Sinal	Identificação	Boa	Ruim	Péssima	H=	L=	Área	Latitude	Longitude	
88	R-7	26,286	Regulamentação	Proibido ultrapassar	X			0,50	Ø50	0,78	-20,80875683	-51,84276135	
89	R-7	26,286	Regulamentação	Proibido ultrapassar	X			0,50	Ø50	0,78	-20,80875683	-51,84276135	
90	A-36	25,709	Advertência	Animais Selvagens	X			0,50	0,50	0,13	-20,81013592	-51,83745911	

BR-262 - MATO GROSSO DO SUL **PMI Nº 01/2023**

PLANTA CHAVE

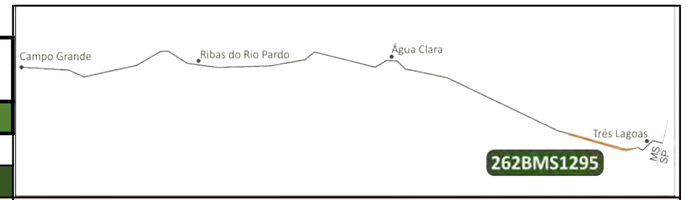

CADASTRO GERAL DO SISTEMA RODOVIÁRIO

SINALIZAÇÃO VERTICAL - DECRESCENTE

SRE 262BMS1295 - KM 49,4 a KM 17,72

Número da Placa	Código	km	Tipo		Condição			Dimensão			Coordenadas		Fotografia Georreferenciada
			Sinal	Identificação	Boa	Ruim	Péssima	H=	L=	Área	Latitude	Longitude	
91	R-19	25,471	Regulamentação	Velocidade máxima permitida: 80 km/h	X			0,50	Ø50	0,78	-20,81069713	-51,83528741	
92		25,342	Advertência	Início da Faixa Adicional a 300m	X			0,80	1,10	0,88	-20,81100861	-51,83410234	
93	R-7	25,265	Regulamentação	Proibido ultrapassar	X			0,50	Ø50	0,78	-20,81119176	-51,83339561	

BR-262 - MATO GROSSO DO SUL **PMI Nº 01/2023**

PLANTA CHAVE

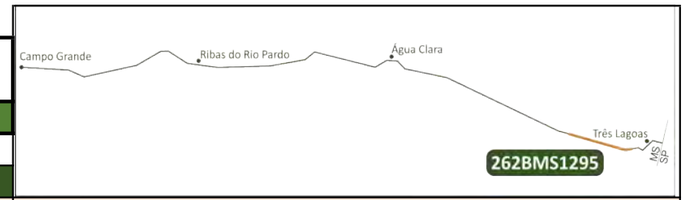

CADASTRO GERAL DO SISTEMA RODOVIÁRIO

SINALIZAÇÃO VERTICAL - DECRESCENTE

SRE 262BMS1295 - KM 49,4 a KM 17,72

Número da Placa	Código	km	Tipo		Condição			Dimensão			Coordenadas		Fotografia Georreferenciada
			Sinal	Identificação	Boa	Ruim	Péssima	H=	L=	Área	Latitude	Longitude	
94	R-7	25,265	Regulamentação	Proibido ultrapassar	X			0,50	Ø50	0,78	-20,81119176	-51,83339561	
95	A-21e	25,040	Advertência	Início da Faixa Adicional Alargamento de pista à direita		X		1,00	0,60	0,60	-20,81172626	-51,83134027	
96		25,003	Indicação	Km 25	X			0,85	0,50	0,43	-20,81181905	-51,83098115	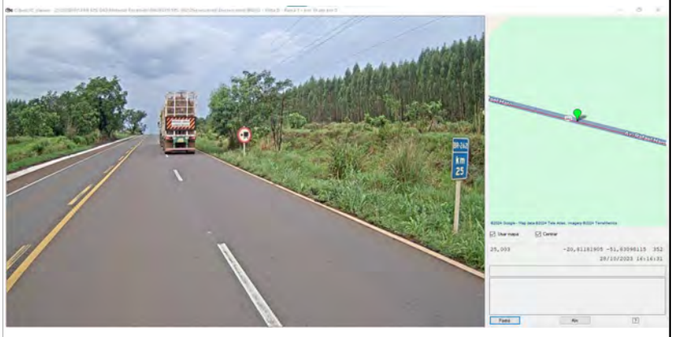

BR-262 - MATO GROSSO DO SUL **PMI Nº 01/2023**

PLANTA CHAVE

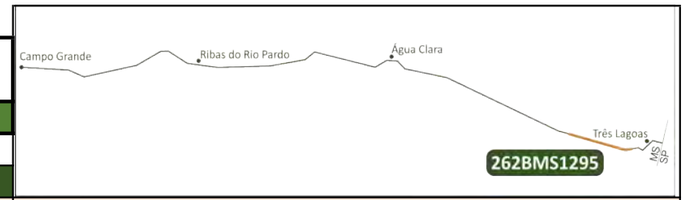

CADASTRO GERAL DO SISTEMA RODOVIÁRIO

SINALIZAÇÃO VERTICAL - DECRESCENTE

SRE 262BMS1295 - KM 49,4 a KM 17,72

Número da Placa	Código	km	Tipo		Condição			Dimensão			Coordenadas		Fotografia Georreferenciada
			Sinal	Identificação	Boa	Ruim	Péssima	H=	L=	Área	Latitude	Longitude	
97	R-27	24,981	Regulamentação	Ônibus, caminhões e veículos de grande porte mantenham-se à direita	X			0,50	Ø50	0,78	-20,81186805	-51,83078900	
98		24,753	Indicação	Três Lagoas 15km Andradina 52km São Paulo 694km	X			0,90	1,20	1,08	-20,81241420	-51,82869547	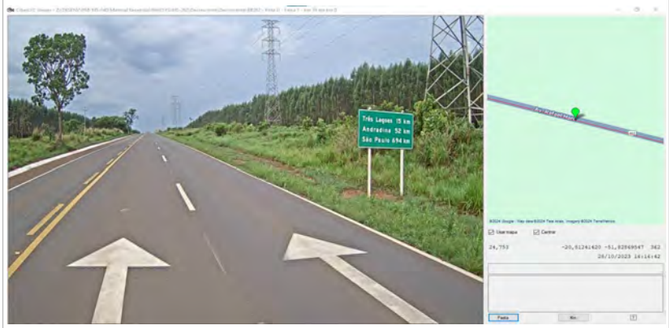
99		24,429	Advertência	Fim da Faixa Adicional a 100m	X			0,77	0,80	0,62	-20,81317972	-51,82574365	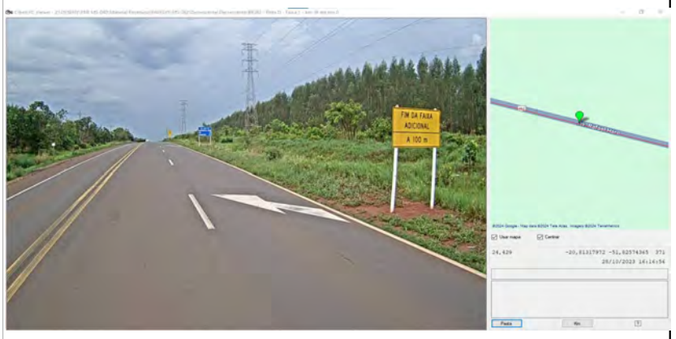

BR-262 - MATO GROSSO DO SUL **PMI Nº 01/2023**

PLANTA CHAVE

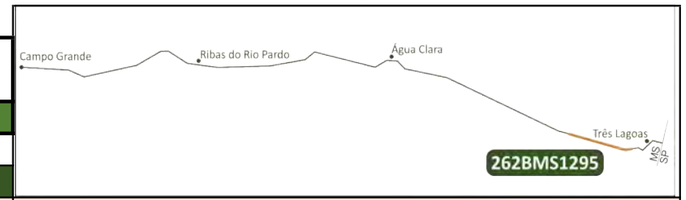

CADASTRO GERAL DO SISTEMA RODOVIÁRIO

SINALIZAÇÃO VERTICAL - DECRESCENTE

SRE 262BMS1295 - KM 49,4 a KM 17,72

Número da Placa	Código	km	Tipo		Condição			Dimensão			Coordenadas		Fotografia Georreferenciada
			Sinal	Identificação	Boa	Ruim	Péssima	H=	L=	Área	Latitude	Longitude	
100		24,381	Indicação	Em Caso de Emergência Ligue: PRF 191 Bombeiros 193	X			0,90	0,80	0,72	-20,81330064	-51,82527508	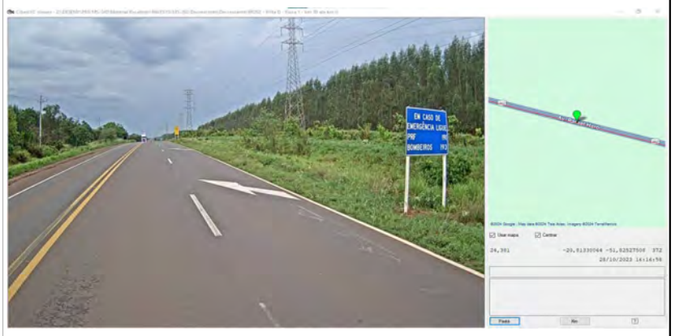
101	A-21c	24,283	Advertência	Fim da Faixa Adicional Estreitamento de pista à direita	X			1,00	0,60	0,60	-20,81353229	-51,82439998	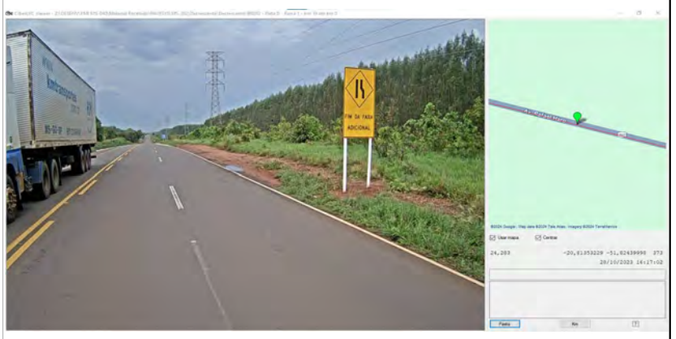
102		24,118	Indicação	Polícia Rodoviária Federal a 500m	X			0,80	0,70	0,56	-20,81392640	-51,82286861	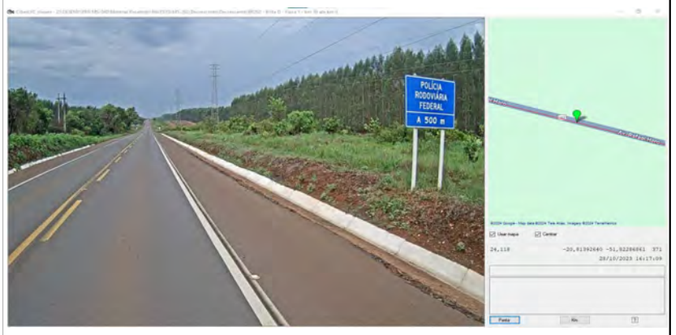

BR-262 - MATO GROSSO DO SUL **PMI Nº 01/2023**

PLANTA CHAVE

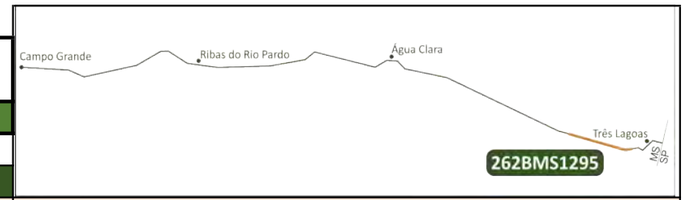

CADASTRO GERAL DO SISTEMA RODOVIÁRIO

SINALIZAÇÃO VERTICAL - DECRESCENTE

SRE 262BMS1295 - KM 49,4 a KM 17,72

Número da Placa	Código	km	Tipo		Condição			Dimensão			Coordenadas		Fotografia Georreferenciada
			Sinal	Identificação	Boa	Ruim	Péssima	H=	L=	Área	Latitude	Longitude	
103	R-19	23,926	Regulamentação	Velocidade máxima permitida: 60 km/h	X			0,50	Ø50	0,78	-20,81438901	-51,82108848	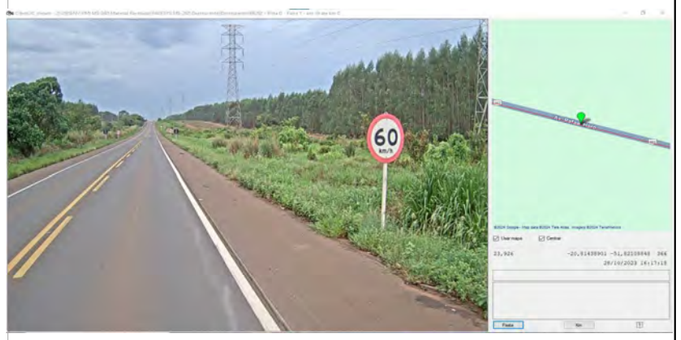
104	R-7	23,842	Regulamentação	Proibido ultrapassar	X			0,50	Ø50	0,78	-20,81458462	-51,82033131	
105	R-7	23,842	Regulamentação	Proibido ultrapassar	X			0,50	Ø50	0,78	-20,81458462	-51,82033131	

BR-262 - MATO GROSSO DO SUL **PMI Nº 01/2023**

PLANTA CHAVE

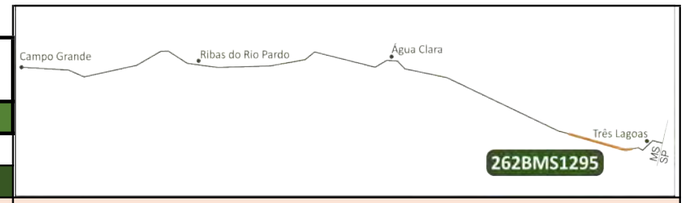

CADASTRO GERAL DO SISTEMA RODOVIÁRIO

SINALIZAÇÃO VERTICAL - DECRESCENTE

SRE 262BMS1295 - KM 49,4 a KM 17,72

Número da Placa	Código	km	Tipo		Condição			Dimensão			Coordenadas		Fotografia Georreferenciada
			Sinal	Identificação	Boa	Ruim	Péssima	H=	L=	Área	Latitude	Longitude	
106	R-19	23,677	Regulamentação	Velocidade máxima permitida: 40 km/h	X			0,50	Ø50	0,78	-20,81497747	-51,81882974	
107		23,308	Indicação	Polícia Rodoviária Federal	X			0,70	1,00	0,70	-20,81588515	-51,81543578	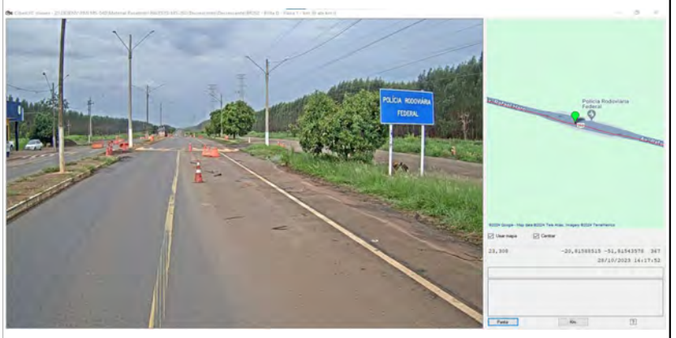
108		23,037	Indicação	Km 23	X			0,85	0,50	0,43	-20,81649826	-51,81295894	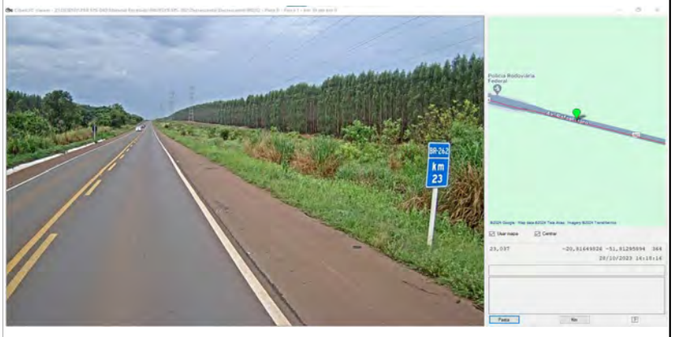

BR-262 - MATO GROSSO DO SUL **PMI Nº 01/2023**

PLANTA CHAVE

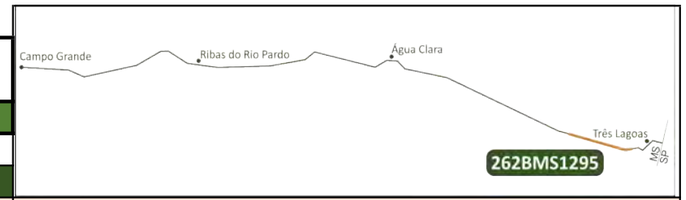

CADASTRO GERAL DO SISTEMA RODOVIÁRIO

SINALIZAÇÃO VERTICAL - DECRESCENTE

SRE 262BMS1295 - KM 49,4 a KM 17,72

Número da Placa	Código	km	Tipo		Condição			Dimensão			Coordenadas		Fotografia Georreferenciada
			Sinal	Identificação	Boa	Ruim	Péssima	H=	L=	Área	Latitude	Longitude	
109	R-7	22,532	Regulamentação	Proibido ultrapassar	X			0,50	Ø50	0,78	-20,81770139	-51,80831553	
110	R-7	22,532	Regulamentação	Proibido ultrapassar	X			0,50	Ø50	0,78	-20,81770139	-51,80831553	
111	R-7	21,482	Regulamentação	Proibido ultrapassar	X			0,50	Ø50	0,78	-20,82020044	-51,79866999	

BR-262 - MATO GROSSO DO SUL **PMI Nº 01/2023**

PLANTA CHAVE

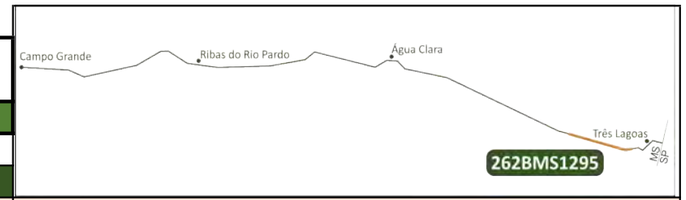

CADASTRO GERAL DO SISTEMA RODOVIÁRIO

SINALIZAÇÃO VERTICAL - DECRESCENTE

SRE 262BMS1295 - KM 49,4 a KM 17,72

Número da Placa	Código	km	Tipo		Condição			Dimensão			Coordenadas		Fotografia Georreferenciada
			Sinal	Identificação	Boa	Ruim	Péssima	H=	L=	Área	Latitude	Longitude	
112	R-7	21,482	Regulamentação	Proibido ultrapassar	X			0,50	Ø50	0,78	-20,82020044	-51,79866999	
113	A-2a	21,357	Advertência	Curva esquerda		X		0,50	0,50	0,13	-20,82049341	-51,79753486	
114		20,366	Advertência	Início da Faixa Adicional a 300m	X			0,70	0,70	0,49	-20,82016898	-51,78827236	

BR-262 - MATO GROSSO DO SUL **PMI Nº 01/2023**

PLANTA CHAVE

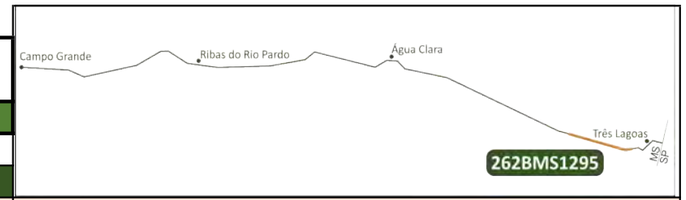

CADASTRO GERAL DO SISTEMA RODOVIÁRIO

SINALIZAÇÃO VERTICAL - DECRESCENTE

SRE 262BMS1295 - KM 49,4 a KM 17,72

Número da Placa	Código	km	Tipo		Condição			Dimensão			Coordenadas		Fotografia Georreferenciada
			Sinal	Identificação	Boa	Ruim	Péssima	H=	L=	Área	Latitude	Longitude	
115	A-21e	20,006	Advertência	Alargamento de pista à direita	X			0,50	0,50	0,13	-20,81956050	-51,78491612	
116	A-21e	19,969	Advertência	Alargamento de pista à direita Início da Faixa Adicional	X			1,20	0,60	0,72	-20,81950138	-51,78457951	
117	R-7	19,922	Regulamentação	Proibido ultrapassar	X			0,50	Ø50	0,78	-20,81941823	-51,78411623	

BR-262 - MATO GROSSO DO SUL **PMI Nº 01/2023**

PLANTA CHAVE

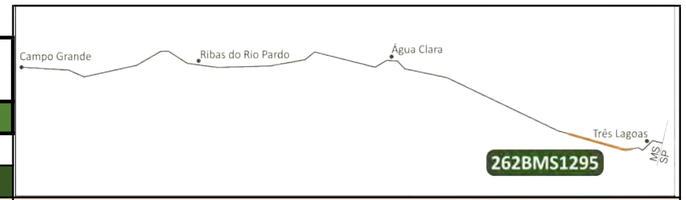

CADASTRO GERAL DO SISTEMA RODOVIÁRIO

SINALIZAÇÃO VERTICAL - DECRESCENTE

SRE 262BMS1295 - KM 49,4 a KM 17,72

Número da Placa	Código	km	Tipo		Condição			Dimensão			Coordenadas		Fotografia Georreferenciada
			Sinal	Identificação	Boa	Ruim	Péssima	H=	L=	Área	Latitude	Longitude	
118	R-7	19,922	Regulamentação	Proibido ultrapassar	X			0,50	Ø50	0,78	-20,81941823	-51,78411623	
119	R-19	19,854	Regulamentação	Velocidade máxima permitida: 80 km/h	X			0,50	Ø50	0,78	-20,81930259	-51,78348733	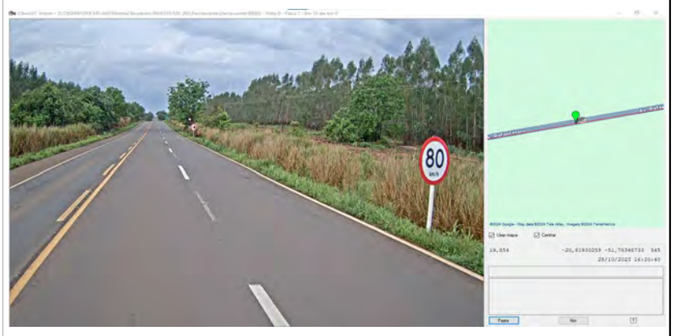
120	R-27	19,797	Regulamentação	Ônibus, caminhões e veículos de grande porte mantenham-se à direita	X			0,50	Ø50	0,78	-20,81920850	-51,78296643	

BR-262 - MATO GROSSO DO SUL **PMI Nº 01/2023**

PLANTA CHAVE

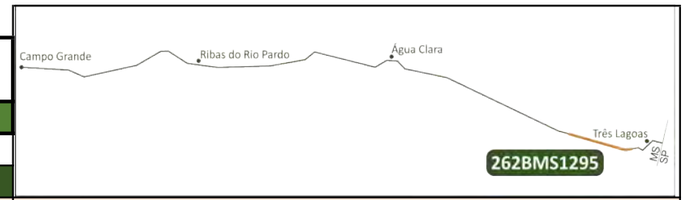

CADASTRO GERAL DO SISTEMA RODOVIÁRIO

SINALIZAÇÃO VERTICAL - DECRESCENTE

SRE 262BMS1295 - KM 49,4 a KM 17,72

Número da Placa	Código	km	Tipo		Condição			Dimensão			Coordenadas		Fotografia Georreferenciada
			Sinal	Identificação	Boa	Ruim	Péssima	H=	L=	Área	Latitude	Longitude	
121		19,620	Indicação	Três Lagoas 5km Andradina 47km São Paulo 661km	X			0,90	1,10	0,99	-20,81891009	-51,78130702	
122	R-19	18,678	Regulamentação	Velocidade máxima permitida: 30 km/h Trecho em Obras	X			0,80	0,80	0,64	-20,81732557	-51,77250315	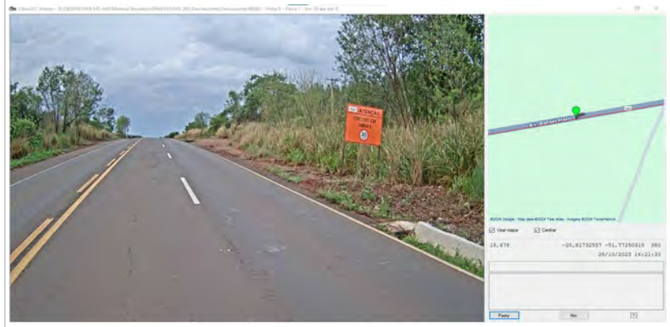
123	A-21c	18,392	Advertência	Fim da Faixa Adicional Estreitamento de pista à direita	X			0,90	0,60	0,54	-20,81684916	-51,76982140	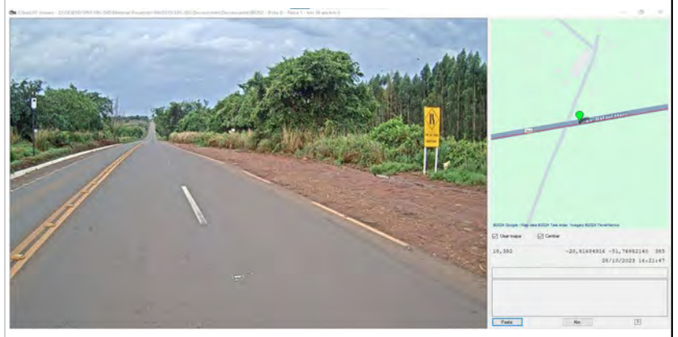

BR-262 - MATO GROSSO DO SUL **PMI Nº 01/2023**

PLANTA CHAVE

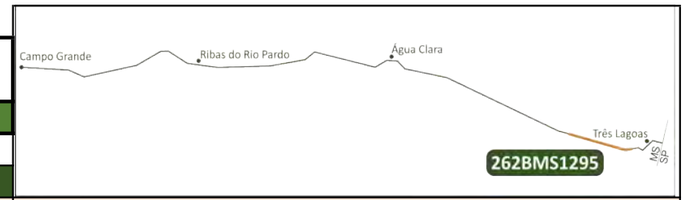

CADASTRO GERAL DO SISTEMA RODOVIÁRIO

SINALIZAÇÃO VERTICAL - DECRESCENTE

SRE 262BMS1295 - KM 49,4 a KM 17,72

Número da Placa	Código	km	Tipo		Condição			Dimensão			Coordenadas		Fotografia Georreferenciada
			Sinal	Identificação	Boa	Ruim	Péssima	H=	L=	Área	Latitude	Longitude	
124	R-19	18,067	Regulamentação	Velocidade máxima permitida: 30 km/h Trecho em Obras	X			0,80	0,80	0,64	-20,81630830	-51,76677863	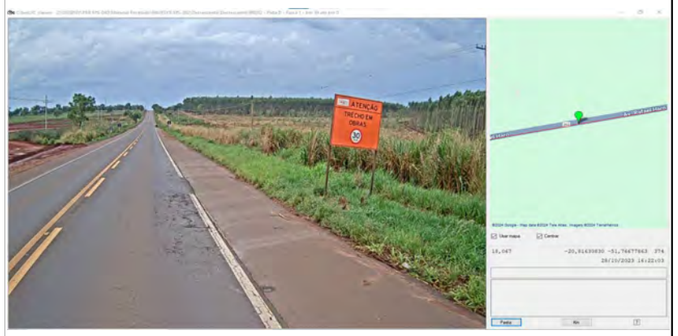
125	R-7	17,811	Regulamentação	Proibido ultrapassar	X			0,50	Ø50	0,78	-20,81588861	-51,76439421	
126	R-7	17,811	Regulamentação	Proibido ultrapassar	X			0,50	Ø50	0,78	-20,81588861	-51,76439421	

BR-262 - MATO GROSSO DO SUL **PMI Nº 01/2023**

PLANTA CHAVE

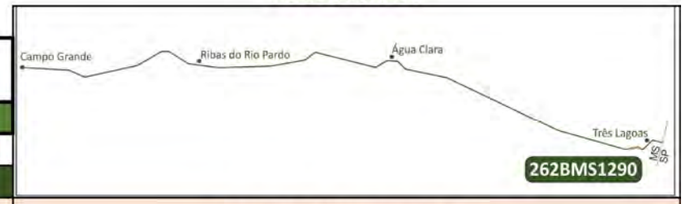

CADASTRO GERAL DO SISTEMA RODOVIÁRIO

SINALIZAÇÃO VERTICAL - DECRESCENTE

SRE 262BMS1290 - KM 17,72 a KM 13,4

Número da Placa	Código	km	Tipo		Condição			Dimensão			Coordenadas		Fotografia Georreferenciada
			Sinal	Identificação	Boa	Ruim	Péssima	H=	L=	Área	Latitude	Longitude	
1	R-19	17,600	Regulamentação	Velocidade máxima permitida: 30 km/h Trecho em Obras	X			0,80	0,80	0,64	-20,81553686	-51,76241668	
2		16,988	Indicação	Km 17	X			0,85	0,50	0,43	-20,81457128	-51,75668876	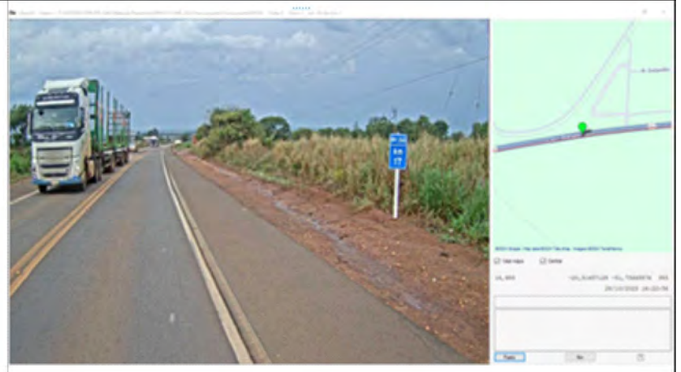
3		16,820	Indicação	Entrada e Saída de Veículos Longos e Lentos a 300m	X			0,90	1,00	0,90	-20,81438918	-51,75508795	

BR-262 - MATO GROSSO DO SUL **PMI Nº 01/2023**

PLANTA CHAVE

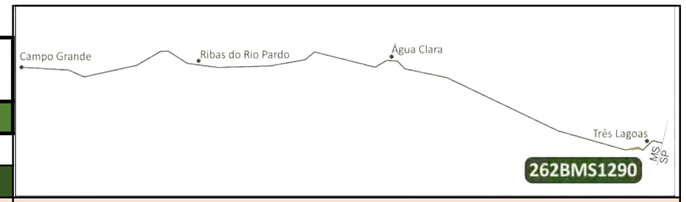

CADASTRO GERAL DO SISTEMA RODOVIÁRIO

SINALIZAÇÃO VERTICAL - DECRESCENTE

SRE 262BMS1290 - KM 17,72 a KM 13,4

Número da Placa	Código	km	Tipo		Condição			Dimensão			Coordenadas		Fotografia Georreferenciada
			Sinal	Identificação	Boa	Ruim	Péssima	H=	L=	Área	Latitude	Longitude	
4	R-19	16,617	Regulamentação	Velocidade máxima permitida: 60 km/h	X			0,50	Ø50	0,78	-20,81425222	-51,75317129	
5		16,606	Indicação	Entrada e Saída de Veículos Longos e Lentos a 100m	X			0,90	1,00	0,90	-20,81424664	-51,75307459	
6	A-24	16,460	Advertência	Obras a 1500m	X			0,50	0,30	0,15	-20,81416750	-51,75168260	

BR-262 - MATO GROSSO DO SUL **PMI Nº 01/2023**

PLANTA CHAVE

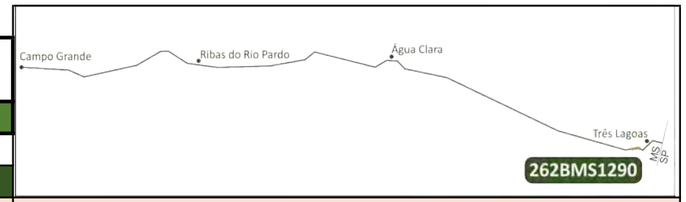

CADASTRO GERAL DO SISTEMA RODOVIÁRIO

SINALIZAÇÃO VERTICAL - DECRESCENTE

SRE 262BMS1290 - KM 17,72 a KM 13,4

Número da Placa	Código	km	Tipo		Condição			Dimensão			Coordenadas		Fotografia Georreferenciada
			Sinal	Identificação	Boa	Ruim	Péssima	H=	L=	Área	Latitude	Longitude	
7	R-4a	16,012	Regulamentação	Proibido virar à esquerda	X			0,50	Ø50	0,78	-20,81391679	-51,74741920	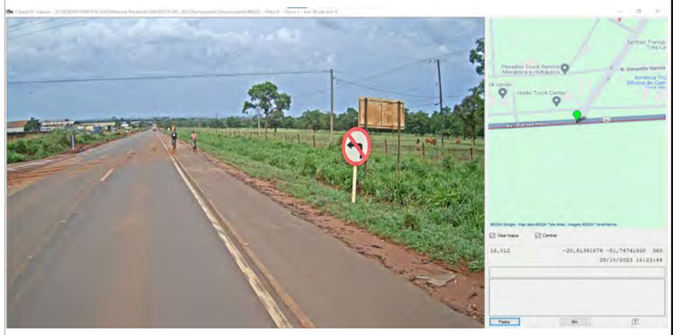
8	A-24	15,905	Advertência	Obras a 1000m	X			0,50	0,30	0,15	-20,81385775	-51,74640835	
9	R-4a	15,851	Regulamentação	Proibido virar à esquerda	X			0,50	Ø50	0,78	-20,81383012	-51,74588702	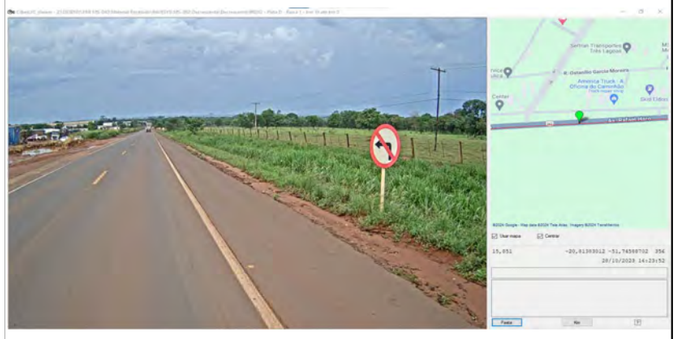

BR-262 - MATO GROSSO DO SUL **PMI Nº 01/2023**

PLANTA CHAVE

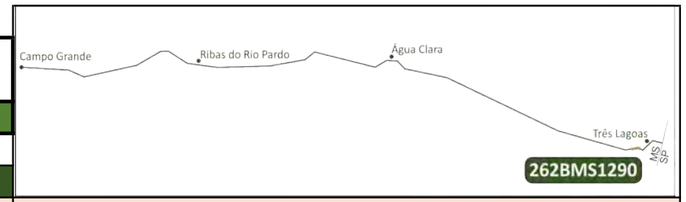

CADASTRO GERAL DO SISTEMA RODOVIÁRIO

SINALIZAÇÃO VERTICAL - DECRESCENTE

SRE 262BMS1290 - KM 17,72 a KM 13,4

Número da Placa	Código	km	Tipo		Condição			Dimensão			Coordenadas		Fotografia Georreferenciada
			Sinal	Identificação	Boa	Ruim	Péssima	H=	L=	Área	Latitude	Longitude	
10	R-4a	15,669	Regulamentação	Proibido virar à esquerda	X			0,50	Ø50	0,78	-20,81373121	-51,74416319	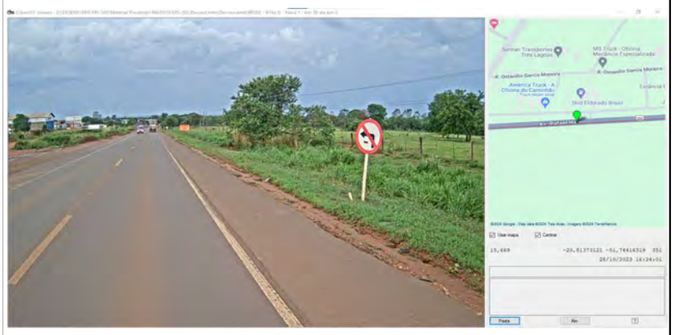
11		15,596	Advertência	ATENÇÃO DESVIO a 500m	X			0,70	0,90	0,63	-20,81369458	-51,74347399	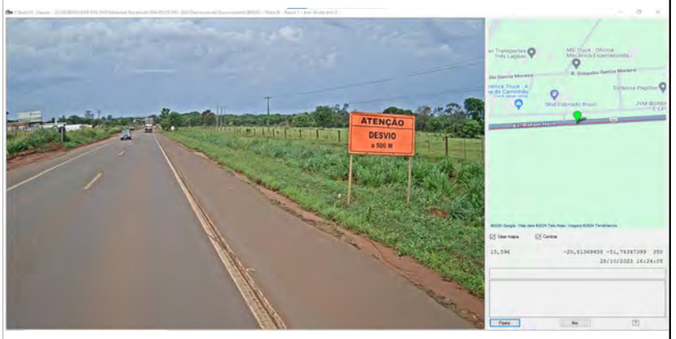
12	R-4a	15,490	Regulamentação	Proibido virar à esquerda	X			0,50	Ø50	0,78	-20,81363424	-51,74244488	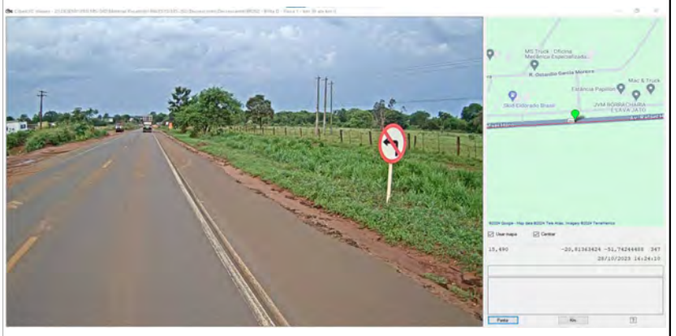

BR-262 - MATO GROSSO DO SUL **PMI Nº 01/2023**

PLANTA CHAVE

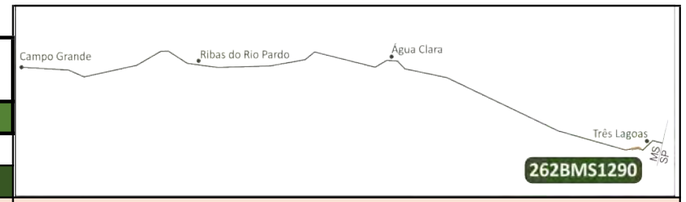

CADASTRO GERAL DO SISTEMA RODOVIÁRIO

SINALIZAÇÃO VERTICAL - DECRESCENTE

SRE 262BMS1290 - KM 17,72 a KM 13,4

Número da Placa	Código	km	Tipo		Condição			Dimensão			Coordenadas		Fotografia Georreferenciada
			Sinal	Identificação	Boa	Ruim	Péssima	H=	L=	Área	Latitude	Longitude	
13	A-24	15,402	Advertência	Obras a 500m	X			0,50	0,30	0,15	-20,81358690	-51,74162434	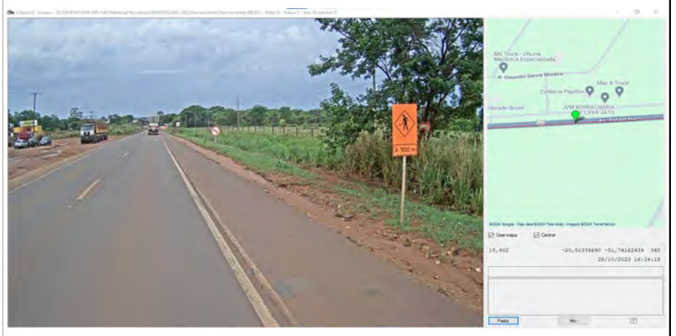
14	R-4a	15,363	Regulamentação	Proibido virar à esquerda	X			0,50	Ø50	0,78	-20,81356566	-51,74126553	
15		15,175	Advertência	ATENÇÃO DESVIO a 100m	X			0,70	0,90	0,63	-20,81346374	-51,73947175	

BR-262 - MATO GROSSO DO SUL **PMI Nº 01/2023**

PLANTA CHAVE

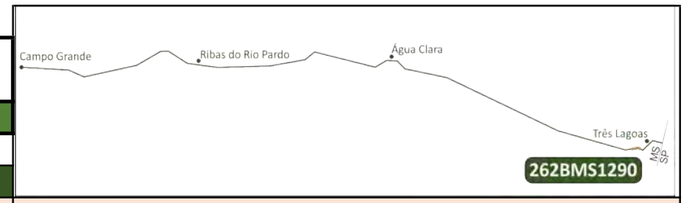

CADASTRO GERAL DO SISTEMA RODOVIÁRIO

SINALIZAÇÃO VERTICAL - DECRESCENTE

SRE 262BMS1290 - KM 17,72 a KM 13,4

Número da Placa	Código	km	Tipo		Condição			Dimensão			Coordenadas		Fotografia Georreferenciada
			Sinal	Identificação	Boa	Ruim	Péssima	H=	L=	Área	Latitude	Longitude	
16	R-6c	15,123	Regulamentação	Proibido parar e estacionar	X			0,50	Ø50	0,78	-20,81343266	-51,73895987	
17	A-2a	15,102	Advertência	Curva esquerda	X			0,50	0,50	0,20	-20,81341959	-51,73876673	
18	R-6c	15,063	Regulamentação	Proibido parar e estacionar	X			0,50	Ø50	0,78	-20,81339989	-51,73838738	

BR-262 - MATO GROSSO DO SUL **PMI Nº 01/2023**

PLANTA CHAVE

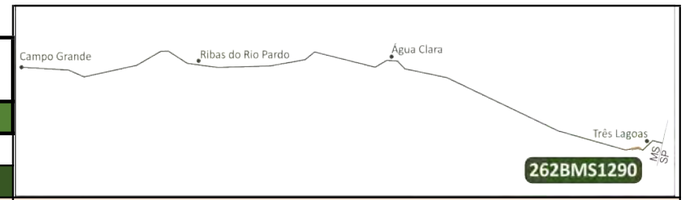

CADASTRO GERAL DO SISTEMA RODOVIÁRIO

SINALIZAÇÃO VERTICAL - DECRESCENTE

SRE 262BMS1290 - KM 17,72 a KM 13,4

Número da Placa	Código	km	Tipo		Condição			Dimensão			Coordenadas		Fotografia Georreferenciada
			Sinal	Identificação	Boa	Ruim	Péssima	H=	L=	Área	Latitude	Longitude	
19	R-4a	15,047	Regulamentação	Proibido virar à esquerda	X			0,50	Ø50	0,78	-20,81339082	-51,73823220	
20	R-7	15,019	Regulamentação	Proibido ultrapassar	X			0,50	Ø50	0,78	-20,81337558	-51,73798468	
21		15,003	Regulamentação	Trecho em Obras	X			0,70	0,90	0,63	-20,81336580	-51,73782550	

BR-262 - MATO GROSSO DO SUL **PMI Nº 01/2023**

PLANTA CHAVE

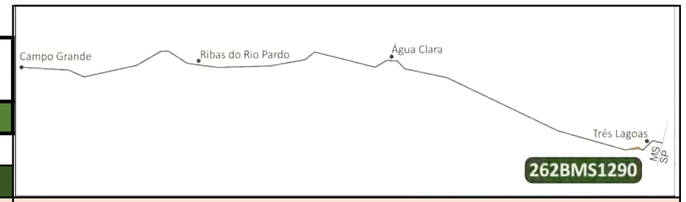

CADASTRO GERAL DO SISTEMA RODOVIÁRIO

SINALIZAÇÃO VERTICAL - DECRESCENTE

SRE 262BMS1290 - KM 17,72 a KM 13,4

Número da Placa	Código	km	Tipo		Condição			Dimensão			Coordenadas		Fotografia Georreferenciada
			Sinal	Identificação	Boa	Ruim	Péssima	H=	L=	Área	Latitude	Longitude	
22	A-24	14,977	Advertência	Obras a 100m	X			0,50	0,30	0,15	-20,81335126	-51,73758086	
23		14,935	Indicação	Km 15	X			0,85	0,50	0,43	-20,81332853	-51,73718112	
24	R-19	14,812	Regulamentação	Velocidade máxima permitida: 40 km/h	X			0,50	Ø50	0,78	-20,81325634	-51,73601675	

BR-262 - MATO GROSSO DO SUL **PMI Nº 01/2023**

PLANTA CHAVE

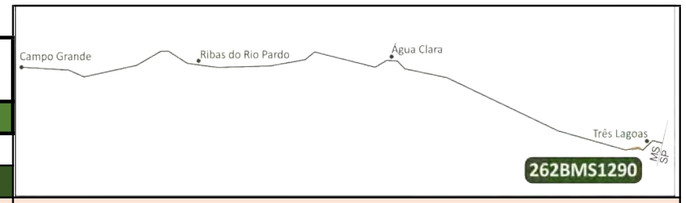

CADASTRO GERAL DO SISTEMA RODOVIÁRIO

SINALIZAÇÃO VERTICAL - DECRESCENTE

SRE 262BMS1290 - KM 17,72 a KM 13,4

Número da Placa	Código	km	Tipo		Condição			Dimensão			Coordenadas		Fotografia Georreferenciada
			Sinal	Identificação	Boa	Ruim	Péssima	H=	L=	Área	Latitude	Longitude	
25		14,764	Advertência	Desvio a Esquerda	X			0,50	0,70	0,35	-20,81320717	-51,73555099	
26	A-12	14,548	Advertência	Interseção em círculo	X			0,50	0,50	0,13	-20,81261725	-51,73363988	
27		14,436	Indicação	Av. Rafael Haro Três Lagoas Brasilândia São Paulo	X			0,90	1,20	1,08	-20,81176723	-51,73306484	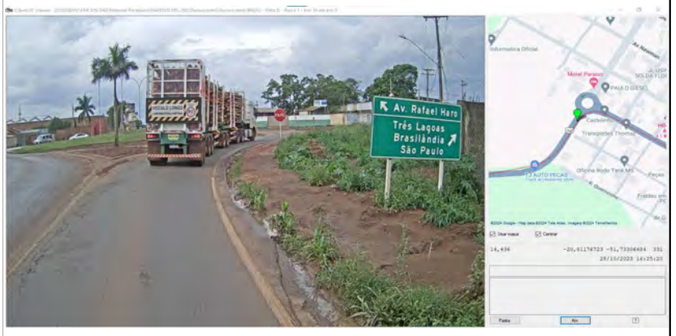

BR-262 - MATO GROSSO DO SUL **PMI Nº 01/2023**

PLANTA CHAVE

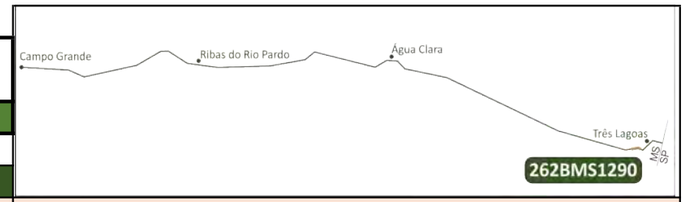

CADASTRO GERAL DO SISTEMA RODOVIÁRIO

SINALIZAÇÃO VERTICAL - DECRESCENTE

SRE 262BMS1290 - KM 17,72 a KM 13,4

Número da Placa	Código	km	Tipo		Condição			Dimensão			Coordenadas		Fotografia Georreferenciada
			Sinal	Identificação	Boa	Ruim	Péssima	H=	L=	Área	Latitude	Longitude	
28	R-1	14,404	Regulamentação	Parada obrigatória	X			0,75	0,60	0,02716	-20,81155544	-51,73287008	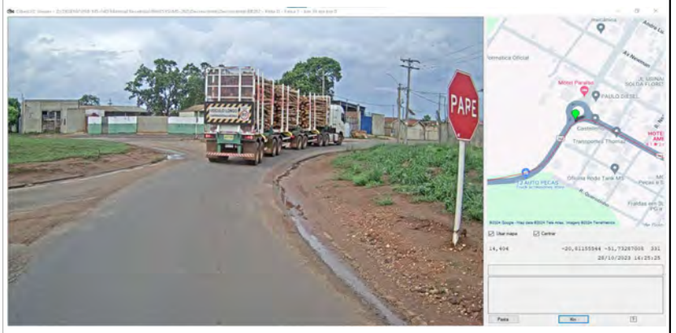
29	A-18	14,253	Advertência	Saliência ou lombada a 100m	X			0,80	0,60	0,48	-20,81197121	-51,73157006	
30	R-6c	14,190	Regulamentação	Proibido parar e estacionar	X			0,50	Ø50	0,78	-20,81225899	-51,73105016	

BR-262 - MATO GROSSO DO SUL **PMI Nº 01/2023**

PLANTA CHAVE

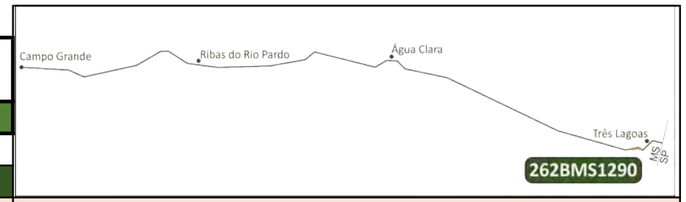

CADASTRO GERAL DO SISTEMA RODOVIÁRIO

SINALIZAÇÃO VERTICAL - DECRESCENTE

SRE 262BMS1290 - KM 17,72 a KM 13,4

Número da Placa	Código	km	Tipo		Condição			Dimensão			Coordenadas		Fotografia Georreferenciada
			Sinal	Identificação	Boa	Ruim	Péssima	H=	L=	Área	Latitude	Longitude	
31	A-12	14,180	Advertência	Interseção em círculo	X			0,50	0,50	0,13	-20,81230485	-51,73096657	
32	A-18	14,154	Advertência	Saliência ou lombada	X			0,80	0,60	0,48	-20,81242495	-51,73075252	
33	R-19	14,102	Regulamentação	Velocidade máxima permitida: 40 km/h	X			0,50	Ø50	0,78	-20,81266254	-51,73032545	

BR-262 - MATO GROSSO DO SUL **PMI Nº 01/2023**

PLANTA CHAVE

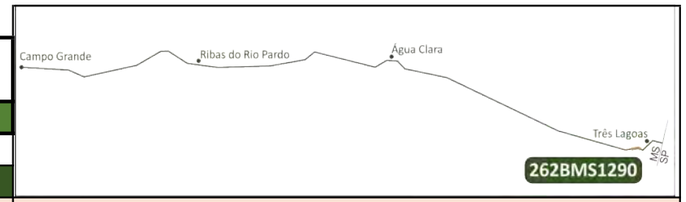

CADASTRO GERAL DO SISTEMA RODOVIÁRIO

SINALIZAÇÃO VERTICAL - DECRESCENTE

SRE 262BMS1290 - KM 17,72 a KM 13,4

Número da Placa	Código	km	Tipo		Condição			Dimensão			Coordenadas		Fotografia Georreferenciada
			Sinal	Identificação	Boa	Ruim	Péssima	H=	L=	Área	Latitude	Longitude	
34		13,983	Indicação	Serviços Auxiliares	X			0,90	1,00	0,90	-20,81321322	-51,72935292	
35	R-24b	13,962	Regulamentação	Passagem obrigatória	X			0,50	Ø50	0,78	-20,81331325	-51,72918334	
36	R-1	13,951	Regulamentação	Parada obrigatória	X			0,75	0,60	0,02716	-20,81337167	-51,72910469	

BR-262 - MATO GROSSO DO SUL **PMI Nº 01/2023**

PLANTA CHAVE

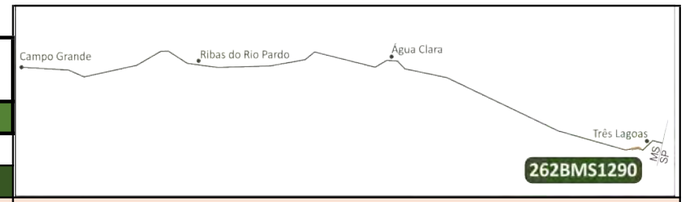

CADASTRO GERAL DO SISTEMA RODOVIÁRIO

SINALIZAÇÃO VERTICAL - DECRESCENTE

SRE 262BMS1290 - KM 17,72 a KM 13,4

Número da Placa	Código	km	Tipo		Condição			Dimensão			Coordenadas		Fotografia Georreferenciada
			Sinal	Identificação	Boa	Ruim	Péssima	H=	L=	Área	Latitude	Longitude	
37	R-1	13,951	Regulamentação	Parada obrigatória	X			0,75	0,60	0,02716	-20,81337167	-51,72910469	
38		13,883	Indicação	Selvíria Parnaíba Três Lagoas Campo grande	X			0,80	1,40	1,12	-20,81372907	-51,72860287	
39		13,800	Indicação	BR-158 Brasilândia Bataguassu Nova Andradina	X			0,80	1,40	1,12	-20,81401721	-51,72787281	

BR-262 - MATO GROSSO DO SUL **PMI Nº 01/2023**

PLANTA CHAVE



CADASTRO GERAL DO SISTEMA RODOVIÁRIO

SINALIZAÇÃO VERTICAL - DECRESCENTE

SRE 262BMS1290 - KM 17,72 a KM 13,4

Número da Placa	Código	km	Tipo		Condição			Dimensão			Coordenadas		Fotografia Georreferenciada
			Sinal	Identificação	Boa	Ruim	Péssima	H=	L=	Área	Latitude	Longitude	
40	R-19	13,763	Regulamentação	Velocidade máxima permitida: 40 km/h	X			0,50	Ø50	0,78	-20,81418412	-51,72756741	
41	R-6c	13,715	Regulamentação	Proibido parar e estacionar	X			0,50	Ø50	0,78	-20,81439806	-51,72718416	

BR-262 - MATO GROSSO DO SUL **PMI Nº 01/2023**

PLANTA CHAVE

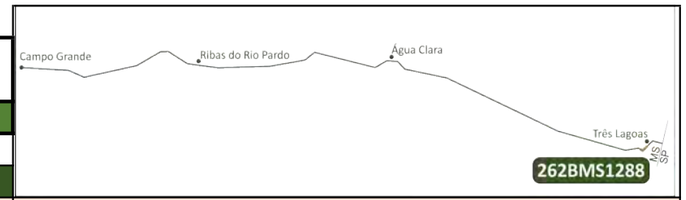

CADASTRO GERAL DO SISTEMA RODOVIÁRIO

SINALIZAÇÃO VERTICAL - DECRESCENTE

SRE 262BMS1288 - KM 13,4 a KM 9,1

Número da Placa	Código	km	Tipo		Condição			Dimensão			Coordenadas		Fotografia Georreferenciada
			Sinal	Identificação	Boa	Ruim	Péssima	H=	L=	Área	Latitude	Longitude	
1	R-6c	13,590	Regulamentação	Proibido parar e estacionar	X			0,50	Ø50	0,78	-20,81496757	-51,72615638	
2	R-24b	13,427	Regulamentação	Passagem obrigatória	X			0,50	Ø50	0,78	-20,81583023	-51,72490184	
3		13,348	Indicação	Água Clara RETORNO Andradina São Paulo	X			0,80	1,20	0,96	-20,81637552	-51,72445036	

BR-262 - MATO GROSSO DO SUL **PMI Nº 01/2023**

PLANTA CHAVE

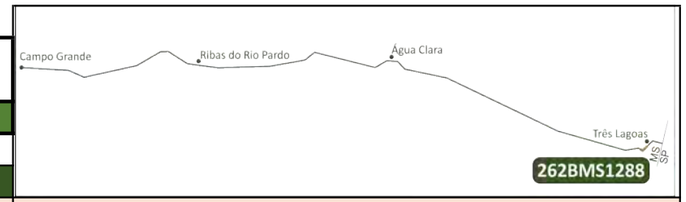

CADASTRO GERAL DO SISTEMA RODOVIÁRIO

SINALIZAÇÃO VERTICAL - DECRESCENTE

SRE 262BMS1288 - KM 13,4 a KM 9,1

Número da Placa	Código	km	Tipo		Condição			Dimensão			Coordenadas		Fotografia Georreferenciada
			Sinal	Identificação	Boa	Ruim	Péssima	H=	L=	Área	Latitude	Longitude	
4		13,311	Advertência	ATENÇÃO Rodovia sem Acostamento	X			0,80	0,90	0,72	-20,81646927	-51,72412543	
5		13,264	Educativa	ATENÇÃO Mantenha os Faróis Acesos Mesmo Durante o Dia	X			0,90	1,20	1,08	-20,81666475	-51,72372373	
6	R-19	13,227	Regulamentação	Velocidade máxima permitida: 60 km/h	X			0,50	Ø50	0,78	-20,81685953	-51,72344816	

BR-262 - MATO GROSSO DO SUL **PMI Nº 01/2023**

PLANTA CHAVE

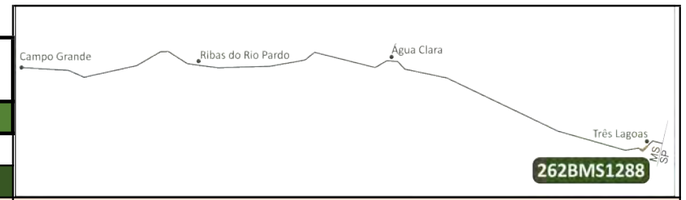

CADASTRO GERAL DO SISTEMA RODOVIÁRIO

SINALIZAÇÃO VERTICAL - DECRESCENTE

SRE 262BMS1288 - KM 13,4 a KM 9,1

Número da Placa	Código	km	Tipo		Condição			Dimensão			Coordenadas		Fotografia Georreferenciada
			Sinal	Identificação	Boa	Ruim	Péssima	H=	L=	Área	Latitude	Longitude	
7		13,180	Indicação	BR 262	X			0,40	0,50	0,20	-20,81711827	-51,72309051	
8	A-18	13,111	Advertência	Saliência ou lombada a 200m		X		0,80	0,60	0,48	-20,81749205	-51,72256707	
9	A-18	13,048	Advertência	Saliência ou lombada a 100m	X			0,80	0,60	0,48	-20,81782672	-51,72208093	

BR-262 - MATO GROSSO DO SUL **PMI Nº 01/2023**

PLANTA CHAVE

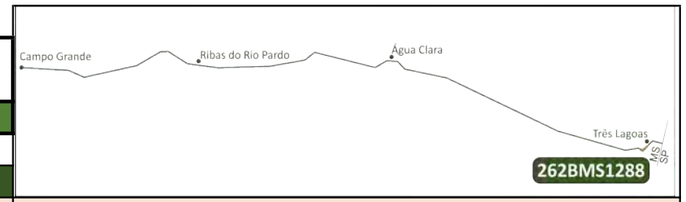

CADASTRO GERAL DO SISTEMA RODOVIÁRIO

SINALIZAÇÃO VERTICAL - DECRESCENTE

SRE 262BMS1288 - KM 13,4 a KM 9,1

Número da Placa	Código	km	Tipo		Condição			Dimensão			Coordenadas		Fotografia Georreferenciada
			Sinal	Identificação	Boa	Ruim	Péssima	H=	L=	Área	Latitude	Longitude	
10	A-18	12,787	Advertência	Saliência ou lombada	X			0,50	0,50	0,13	-20,81883769	-51,71985905	
11	R-7	12,557	Regulamentação	Proibido ultrapassar	X			0,50	Ø50	0,78	-20,81943960	-51,71776410	
12		12,552	Educativa	Fiscalização Eletrônica de Velocidade	X			0,80	1,00	0,80	-20,81945518	-51,71770956	

BR-262 - MATO GROSSO DO SUL **PMI Nº 01/2023**

PLANTA CHAVE

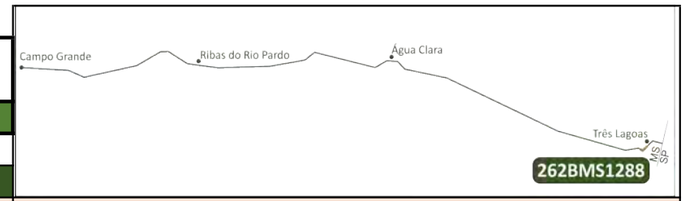

CADASTRO GERAL DO SISTEMA RODOVIÁRIO

SINALIZAÇÃO VERTICAL - DECRESCENTE

SRE 262BMS1288 - KM 13,4 a KM 9,1

Número da Placa	Código	km	Tipo		Condição			Dimensão			Coordenadas		Fotografia Georreferenciada
			Sinal	Identificação	Boa	Ruim	Péssima	H=	L=	Área	Latitude	Longitude	
13	R-19	12,493	Regulamentação	Velocidade máxima permitida: 60 km/h	X			0,50	Ø50	0,78	-20,81960806	-51,71717871	
14	R-19	12,393	Regulamentação	Velocidade máxima permitida: 40 km/h	X			0,50	Ø50	0,78	-20,81986843	-51,71626866	
15	R-19	12,143	Regulamentação	Velocidade máxima permitida: 40 km/h Fiscalização Eletrônica	X			1,20	0,80	0,96	-20,82043861	-51,71396868	

BR-262 - MATO GROSSO DO SUL **PMI Nº 01/2023**

PLANTA CHAVE

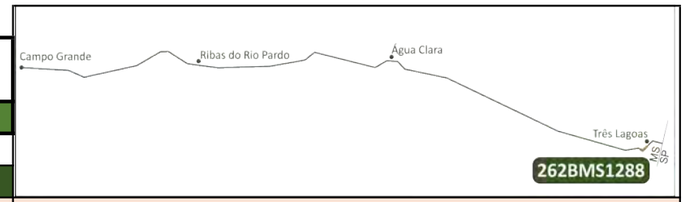

CADASTRO GERAL DO SISTEMA RODOVIÁRIO

SINALIZAÇÃO VERTICAL - DECRESCENTE

SRE 262BMS1288 - KM 13,4 a KM 9,1

Número da Placa	Código	km	Tipo		Condição			Dimensão			Coordenadas		Fotografia Georreferenciada
			Sinal	Identificação	Boa	Ruim	Péssima	H=	L=	Área	Latitude	Longitude	
16	R-19	12,090	Regulamentação	Velocidade máxima permitida: 40 km/h	X			0,50	Ø50	0,78	-20,82049390	-51,71345933	
17		12,042	Advertência	ATENÇÃO Acesso ao Porto Interditado Somente Trânsito Local	X			1,00	0,80	0,80	-20,82052008	-51,71301223	
18		11,984	Indicação	Serviços Auxiliares a 500m	X			0,70	1,10	0,77	-20,82051761	-51,71245931	

BR-262 - MATO GROSSO DO SUL **PMI Nº 01/2023**

PLANTA CHAVE

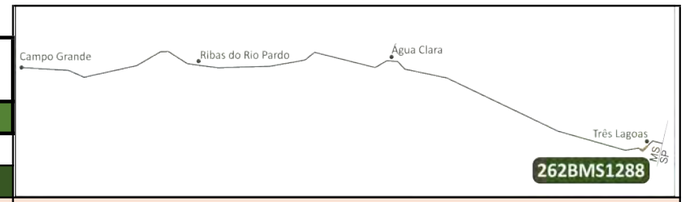

CADASTRO GERAL DO SISTEMA RODOVIÁRIO

SINALIZAÇÃO VERTICAL - DECRESCENTE

SRE 262BMS1288 - KM 13,4 a KM 9,1

Número da Placa	Código	km	Tipo		Condição			Dimensão			Coordenadas		Fotografia Georreferenciada
			Sinal	Identificação	Boa	Ruim	Péssima	H=	L=	Área	Latitude	Longitude	
19	R-19	11,905	Regulamentação	Velocidade máxima permitida: 60 km/h	X			0,50	Ø50	0,78	-20,82046659	-51,71170546	
20		11,519	Indicação	Serviços Auxiliares	X			0,70	1,00	0,70	-20,81937704	-51,70825628	
21	R-6a	11,447	Regulamentação	Proibido estacionar	X			0,50	Ø50	0,78	-20,81908908	-51,70762933	

BR-262 - MATO GROSSO DO SUL **PMI Nº 01/2023**

PLANTA CHAVE

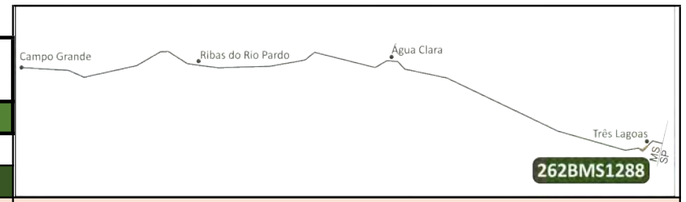

CADASTRO GERAL DO SISTEMA RODOVIÁRIO

SINALIZAÇÃO VERTICAL - DECRESCENTE

SRE 262BMS1288 - KM 13,4 a KM 9,1

Número da Placa	Código	km	Tipo		Condição			Dimensão			Coordenadas		Fotografia Georreferenciada
			Sinal	Identificação	Boa	Ruim	Péssima	H=	L=	Área	Latitude	Longitude	
22	R-6a	11,373	Regulamentação	Proibido estacionar	X			0,50	Ø50	0,78	-20,81880596	-51,70700853	
23		11,048	Indicação	Km 11	X			0,85	0,50	0,43	-20,81752676	-51,70422851	
24	A-36	10,843	Advertência	Animais Selvagens	X			0,50	0,50	0,13	-20,81672524	-51,70246927	

BR-262 - MATO GROSSO DO SUL **PMI Nº 01/2023**

PLANTA CHAVE

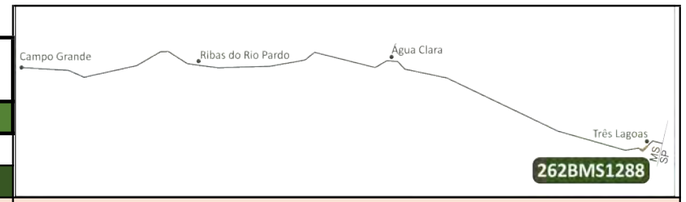

CADASTRO GERAL DO SISTEMA RODOVIÁRIO

SINALIZAÇÃO VERTICAL - DECRESCENTE

SRE 262BMS1288 - KM 13,4 a KM 9,1

Número da Placa	Código	km	Tipo		Condição			Dimensão			Coordenadas		Fotografia Georreferenciada
			Sinal	Identificação	Boa	Ruim	Péssima	H=	L=	Área	Latitude	Longitude	
25	R-7	10,711	Regulamentação	Proibido ultrapassar	X			0,50	Ø50	0,78	-20,81621303	-51,70134962	
26	R-7	10,074	Regulamentação	Proibido ultrapassar	X			0,50	Ø50	0,78	-20,81371044	-51,69589366	
27	R-19	9,705	Regulamentação	Velocidade máxima permitida: 60 km/h	X			0,50	Ø50	0,78	-20,81222402	-51,69275707	

BR-262 - MATO GROSSO DO SUL **PMI Nº 01/2023**

PLANTA CHAVE

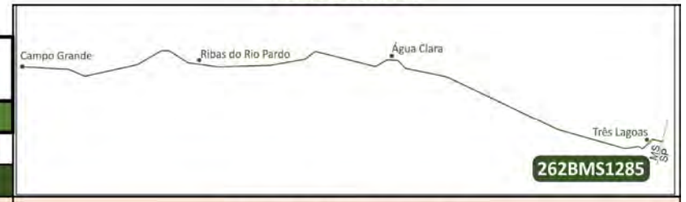

CADASTRO GERAL DO SISTEMA RODOVIÁRIO

SINALIZAÇÃO VERTICAL - DECRESCENTE

SRE 262BMS1285 - KM 9,1 a KM 5,7

Número da Placa	Código	km	Tipo		Condição			Dimensão			Coordenadas		Fotografia Georreferenciada
			Sinal	Identificação	Boa	Ruim	Péssima	H=	L=	Área	Latitude	Longitude	
1	R-19	9,091	Regulamentação	Velocidade máxima permitida: 40 km/h	X			0,50	Ø50	0,78	-20,80809345	-51,68900662	
2	R-19	8,916	Regulamentação	Velocidade máxima permitida: 40 km/h	X			0,50	Ø50	0,78	-20,80674180	-51,68814971	
3	A-18	8,874	Advertência	Saliência ou lombada a 100m	X			0,80	0,60	0,48	-20,80641295	-51,68795262	

BR-262 - MATO GROSSO DO SUL **PMI Nº 01/2023**

PLANTA CHAVE

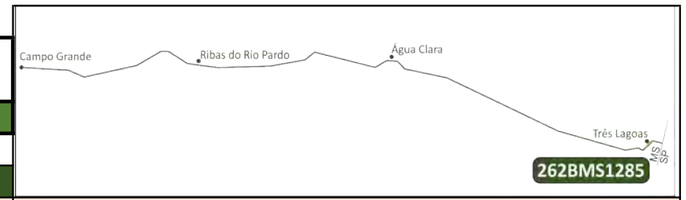

CADASTRO GERAL DO SISTEMA RODOVIÁRIO

SINALIZAÇÃO VERTICAL - DECRESCENTE

SRE 262BMS1285 - KM 9,1 a KM 5,7

Número da Placa	Código	km	Tipo		Condição			Dimensão			Coordenadas		Fotografia Georreferenciada
			Sinal	Identificação	Boa	Ruim	Péssima	H=	L=	Área	Latitude	Longitude	
4	R-19	8,814	Regulamentação	Velocidade máxima permitida: 30 km/h	X			0,50	Ø50	0,78	-20,80596109	-51,68767226	
5	R-24b	8,814	Regulamentação	Passagem obrigatória	X			0,50	Ø50	0,78	-20,80596109	-51,68767226	
6	A-18	8,775	Advertência	Saliência ou lombada	X			0,80	0,60	0,48	-20,80565419	-51,68747724	

BR-262 - MATO GROSSO DO SUL **PMI Nº 01/2023**

PLANTA CHAVE

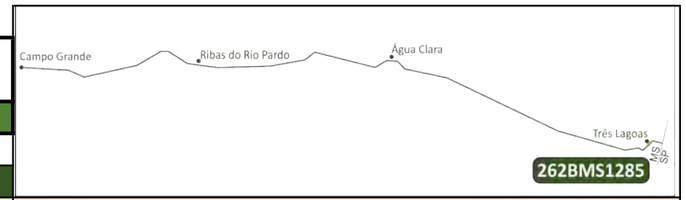

CADASTRO GERAL DO SISTEMA RODOVIÁRIO

SINALIZAÇÃO VERTICAL - DECRESCENTE

SRE 262BMS1285 - KM 9,1 a KM 5,7

Número da Placa	Código	km	Tipo		Condição			Dimensão			Coordenadas		Fotografia Georreferenciada
			Sinal	Identificação	Boa	Ruim	Péssima	H=	L=	Área	Latitude	Longitude	
7		8,620	Indicação	Três Lagoas Andradina Araçatuba	X			0,50	0,80	0,40	-20,80446527	-51,68672163	
8		8,557	Educativa	Fiscalização Eletrônica de Velocidade	X			0,60	0,75	0,45	-20,80398371	-51,68641678	
9	A-30a	8,557	Advertência	Trânsito de ciclistas	X			0,50	0,50	0,13	-20,80398371	-51,68641678	

BR-262 - MATO GROSSO DO SUL **PMI Nº 01/2023**

PLANTA CHAVE

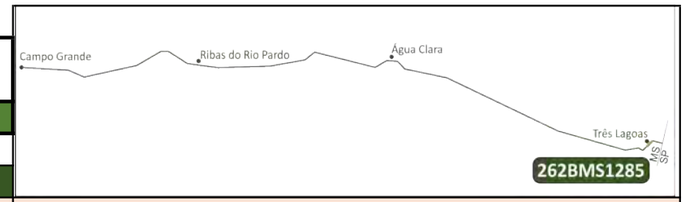

CADASTRO GERAL DO SISTEMA RODOVIÁRIO

SINALIZAÇÃO VERTICAL - DECRESCENTE

SRE 262BMS1285 - KM 9,1 a KM 5,7

Número da Placa	Código	km	Tipo		Condição			Dimensão			Coordenadas		Fotografia Georreferenciada
			Sinal	Identificação	Boa	Ruim	Péssima	H=	L=	Área	Latitude	Longitude	
10	R-6c	8,397	Regulamentação	Proibido parar e estacionar	X			0,40	Ø50	0,502	-20,80275972	-51,68562971	
11		8,277	Indicação	BR 262	X			0,40	0,50	0,20	-20,80184127	-51,68504242	
12	R-19	8,266	Regulamentação	Velocidade máxima permitida: 40 km/h	X			0,40	Ø50	0,502	-20,80175017	-51,68498432	

BR-262 - MATO GROSSO DO SUL **PMI Nº 01/2023**

PLANTA CHAVE

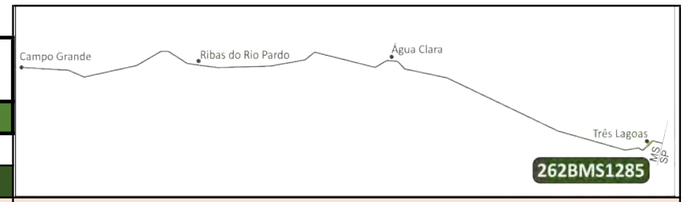

CADASTRO GERAL DO SISTEMA RODOVIÁRIO

SINALIZAÇÃO VERTICAL - DECRESCENTE

SRE 262BMS1285 - KM 9,1 a KM 5,7

Número da Placa	Código	km	Tipo		Condição			Dimensão			Coordenadas		Fotografia Georreferenciada
			Sinal	Identificação	Boa	Ruim	Péssima	H=	L=	Área	Latitude	Longitude	
13	R-19	8,266	Regulamentação	Velocidade máxima permitida: 40 km/h	X			0,40	Ø50	0,502	-20,80175017	-51,68498432	
14	A-32b	8,197	Advertência	Passagem sinalizada de pedestres a 200m	X			0,80	0,60	0,48	-20,80121502	-51,68464033	
15	A-14	8,160	Advertência	Semáforo à frente	X			0,50	0,50	0,13	-20,80093727	-51,68446321	

BR-262 - MATO GROSSO DO SUL **PMI Nº 01/2023**

PLANTA CHAVE

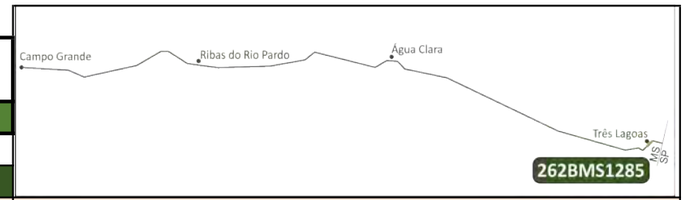

CADASTRO GERAL DO SISTEMA RODOVIÁRIO

SINALIZAÇÃO VERTICAL - DECRESCENTE

SRE 262BMS1285 - KM 9,1 a KM 5,7

Número da Placa	Código	km	Tipo		Condição			Dimensão			Coordenadas		Fotografia Georreferenciada
			Sinal	Identificação	Boa	Ruim	Péssima	H=	L=	Área	Latitude	Longitude	
16	R-6c	8,050	Regulamentação	Proibido parar e estacionar	X			0,40	Ø50	0,502	-20,80008963	-51,68392188	
17	R-19	8,044	Regulamentação	Velocidade máxima permitida: 40 km/h Fiscalização Eletrônica	X			0,40	0,75	0,30	-20,80004563	-51,68389326	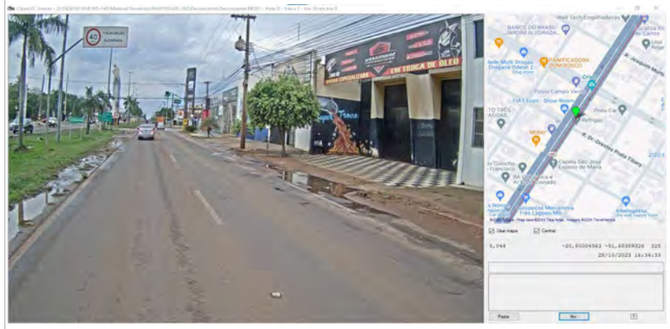
18		8,029	Indicação	Shopping	X			0,30	1,20	0,36	-20,79991941	-51,68381132	

BR-262 - MATO GROSSO DO SUL **PMI Nº 01/2023**

PLANTA CHAVE

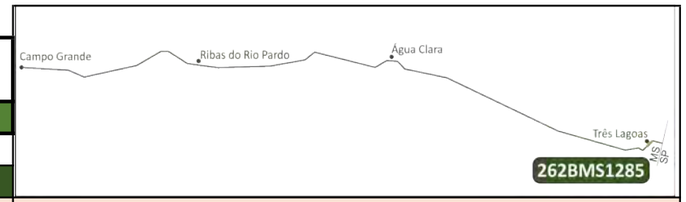

CADASTRO GERAL DO SISTEMA RODOVIÁRIO

SINALIZAÇÃO VERTICAL - DECRESCENTE

SRE 262BMS1285 - KM 9,1 a KM 5,7

Número da Placa	Código	km	Tipo		Condição			Dimensão			Coordenadas		Fotografia Georreferenciada
			Sinal	Identificação	Boa	Ruim	Péssima	H=	L=	Área	Latitude	Longitude	
19		8,007	Indicação	Três Lagoas Centro São Paulo	X			0,60	1,00	0,60	-20,79975743	-51,68370879	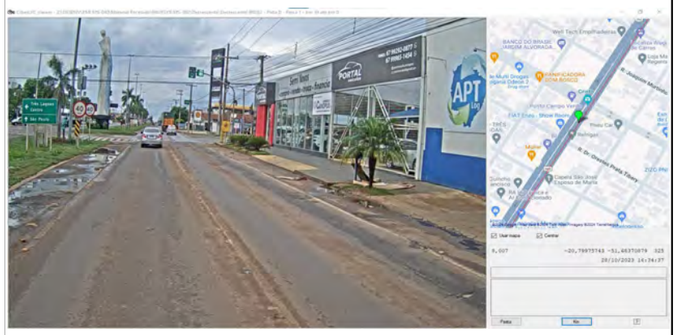
20	R-19	7,997	Regulamentação	Velocidade máxima permitida: 40 km/h	X			0,40	Ø50	0,502	-20,79967750	-51,68365819	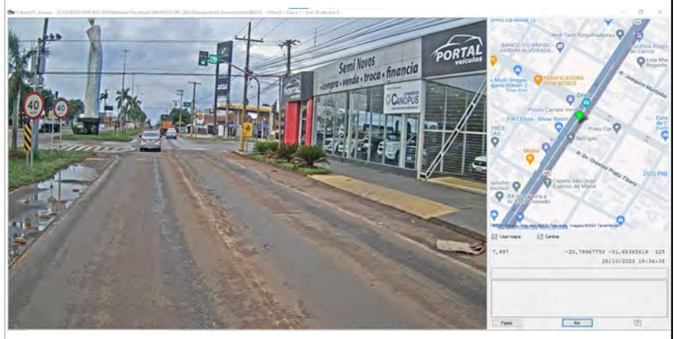
21	R-19	7,992	Regulamentação	Velocidade máxima permitida: 40 km/h	X			0,40	Ø50	0,502	-20,79963557	-51,68363137	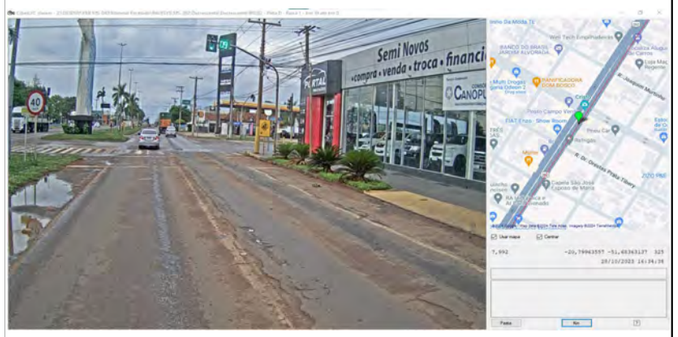

BR-262 - MATO GROSSO DO SUL **PMI Nº 01/2023**

PLANTA CHAVE

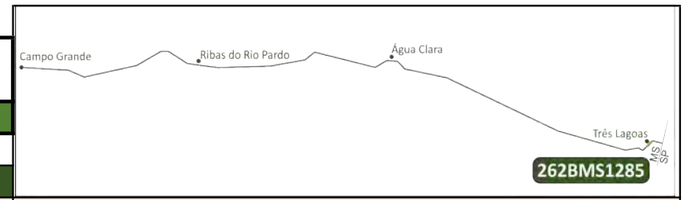

CADASTRO GERAL DO SISTEMA RODOVIÁRIO

SINALIZAÇÃO VERTICAL - DECRESCENTE

SRE 262BMS1285 - KM 9,1 a KM 5,7

Número da Placa	Código	km	Tipo		Condição			Dimensão			Coordenadas		Fotografia Georreferenciada
			Sinal	Identificação	Boa	Ruim	Péssima	H=	L=	Área	Latitude	Longitude	
22	A-33b	7,976	Advertência	Passagem sinalizada de escolares	X			0,80	0,60	0,48	-20,79951542	-51,68355435	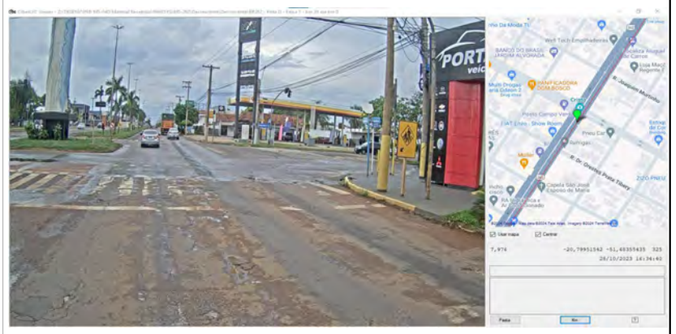
23	R-4a	7,950	Regulamentação	Proibido virar à esquerda	X			0,40	Ø50	0,502	-20,79931644	-51,68342610	
24	A-30a	7,923	Advertência	Trânsito de ciclistas	X			0,50	0,50	0,13	-20,79911753	-51,68329838	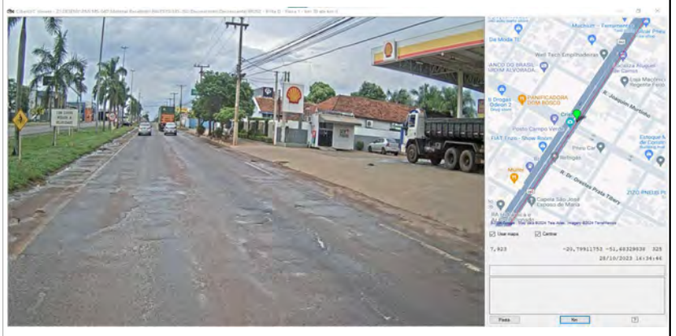

BR-262 - MATO GROSSO DO SUL **PMI Nº 01/2023**

PLANTA CHAVE

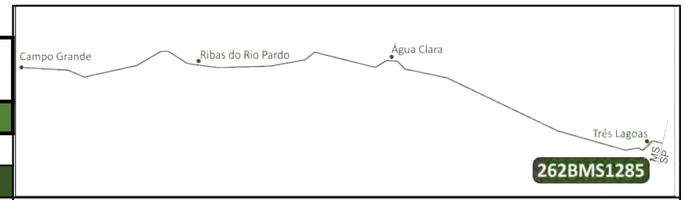

CADASTRO GERAL DO SISTEMA RODOVIÁRIO

SINALIZAÇÃO VERTICAL - DECRESCENTE

SRE 262BMS1285 - KM 9,1 a KM 5,7

Número da Placa	Código	km	Tipo		Condição			Dimensão			Coordenadas		Fotografia Georreferenciada
			Sinal	Identificação	Boa	Ruim	Péssima	H=	L=	Área	Latitude	Longitude	
25		7,918	Educativa	Com Chuva Rerduza a Velocidade	X			0,50	0,80	0,40	-20,79907355	-51,68327016	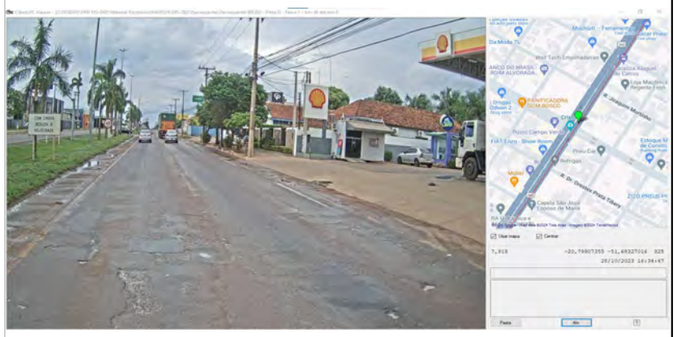
26	R-19	7,887	Regulamentação	Velocidade máxima permitida: 40 km/h	X			0,40	Ø50	0,502	-20,79882917	-51,68311479	
27	R-19	7,844	Regulamentação	Velocidade máxima permitida: 40 km/h	X			0,40	Ø50	0,502	-20,79851272	-51,68291231	

BR-262 - MATO GROSSO DO SUL **PMI Nº 01/2023**

PLANTA CHAVE

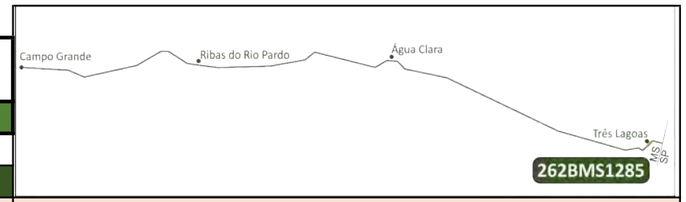

CADASTRO GERAL DO SISTEMA RODOVIÁRIO

SINALIZAÇÃO VERTICAL - DECRESCENTE

SRE 262BMS1285 - KM 9,1 a KM 5,7

Número da Placa	Código	km	Tipo		Condição			Dimensão			Coordenadas		Fotografia Georreferenciada
			Sinal	Identificação	Boa	Ruim	Péssima	H=	L=	Área	Latitude	Longitude	
28	R-6c	7,759	Regulamentação	Proibido parar e estacionar	X			0,40	Ø50	0,502	-20,79785658	-51,68249426	
29		7,673	Educativa	Fiscalização Eletrônica de Velocidade	X			0,50	0,75	0,38	-20,79719197	-51,68207528	
30	R-19	7,369	Regulamentação	Velocidade máxima permitida: 40 km/h	X			0,40	Ø50	0,502	-20,79485411	-51,68058444	

BR-262 - MATO GROSSO DO SUL **PMI Nº 01/2023**

PLANTA CHAVE

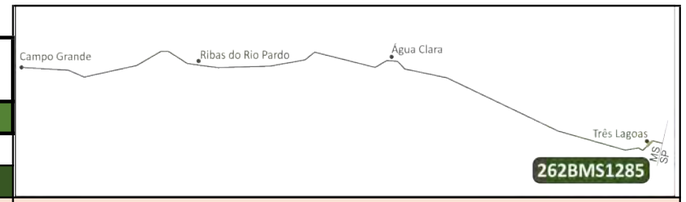

CADASTRO GERAL DO SISTEMA RODOVIÁRIO

SINALIZAÇÃO VERTICAL - DECRESCENTE

SRE 262BMS1285 - KM 9,1 a KM 5,7

Número da Placa	Código	km	Tipo		Condição			Dimensão			Coordenadas		Fotografia Georreferenciada
			Sinal	Identificação	Boa	Ruim	Péssima	H=	L=	Área	Latitude	Longitude	
31	R-19	7,369	Regulamentação	Velocidade máxima permitida: 40 km/h	X			0,40	Ø50	0,502	-20,79485411	-51,68058444	
32	A-32b	7,327	Advertência	Passagem sinalizada de pedestres a 200m	X			0,80	0,60	0,48	-20,79454099	-51,68038579	
33	R-19	7,284	Regulamentação	Velocidade máxima permitida: 40 km/h	X			0,40	Ø50	0,502	-20,79420006	-51,68016907	

BR-262 - MATO GROSSO DO SUL **PMI Nº 01/2023**

PLANTA CHAVE

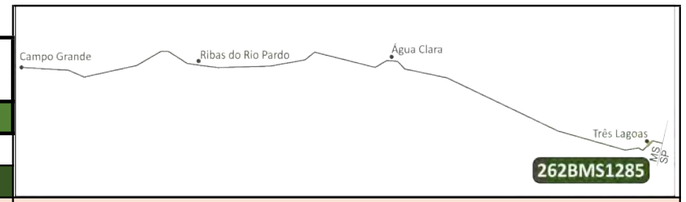

CADASTRO GERAL DO SISTEMA RODOVIÁRIO

SINALIZAÇÃO VERTICAL - DECRESCENTE

SRE 262BMS1285 - KM 9,1 a KM 5,7

Número da Placa	Código	km	Tipo		Condição			Dimensão			Coordenadas		Fotografia Georreferenciada
			Sinal	Identificação	Boa	Ruim	Péssima	H=	L=	Área	Latitude	Longitude	
34	A-32b	7,209	Advertência	Passagem sinalizada de pedestres a 200m	X			0,80	0,60	0,48	-20,79362638	-51,679804559	
35	R-19	7,193	Regulamentação	Velocidade máxima permitida: 40 km/h Fiscalização Eletrônica	X			0,50	0,75	0,38	-20,79350505	-51,67972728	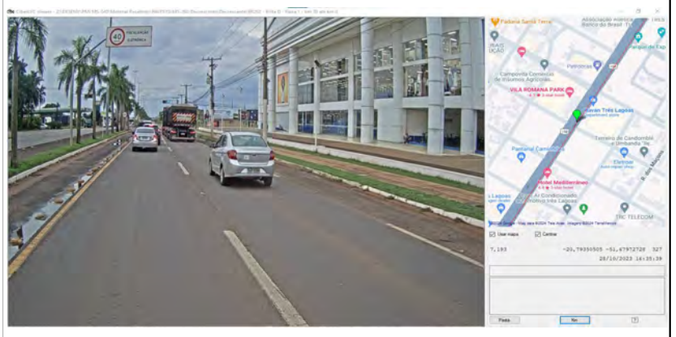
36	R-19	7,137	Regulamentação	Velocidade máxima permitida: 40 km/h	X			0,40	Ø50	0,502	-20,79307028	-51,67944785	

BR-262 - MATO GROSSO DO SUL **PMI Nº 01/2023**

PLANTA CHAVE

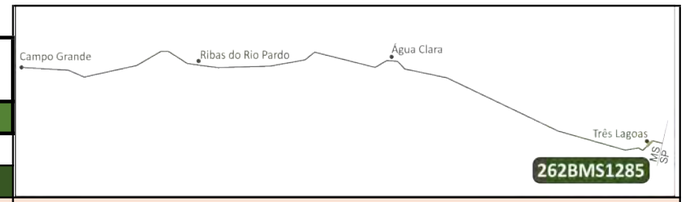

CADASTRO GERAL DO SISTEMA RODOVIÁRIO

SINALIZAÇÃO VERTICAL - DECRESCENTE

SRE 262BMS1285 - KM 9,1 a KM 5,7

Número da Placa	Código	km	Tipo		Condição			Dimensão			Coordenadas		Fotografia Georreferenciada
			Sinal	Identificação	Boa	Ruim	Péssima	H=	L=	Área	Latitude	Longitude	
37	R-19	7,137	Regulamentação	Velocidade máxima permitida: 40 km/h	X			0,40	Ø50	0,502	-20,79307028	-51,67944785	
38	A-32b	7,116	Advertência	Passagem sinalizada de pedestres	X			0,80	0,60	0,48	-20,79290793	-51,67934281	
39	A-32b	7,085	Advertência	Passagem sinalizada de pedestres	X			0,80	0,60	0,48	-20,79266805	-51,67918857	

BR-262 - MATO GROSSO DO SUL **PMI Nº 01/2023**

PLANTA CHAVE

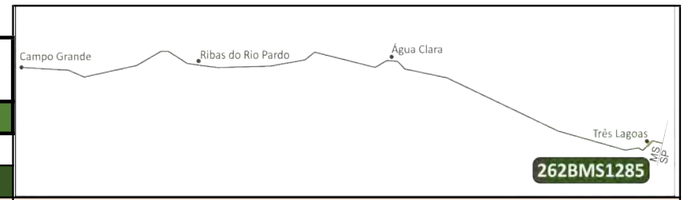

CADASTRO GERAL DO SISTEMA RODOVIÁRIO

SINALIZAÇÃO VERTICAL - DECRESCENTE

SRE 262BMS1285 - KM 9,1 a KM 5,7

Número da Placa	Código	km	Tipo		Condição			Dimensão			Coordenadas		Fotografia Georreferenciada
			Sinal	Identificação	Boa	Ruim	Péssima	H=	L=	Área	Latitude	Longitude	
40		7,053	Indicação	Ônibus	X			0,75	0,30	0,23	-20,79242658	-51,67903532	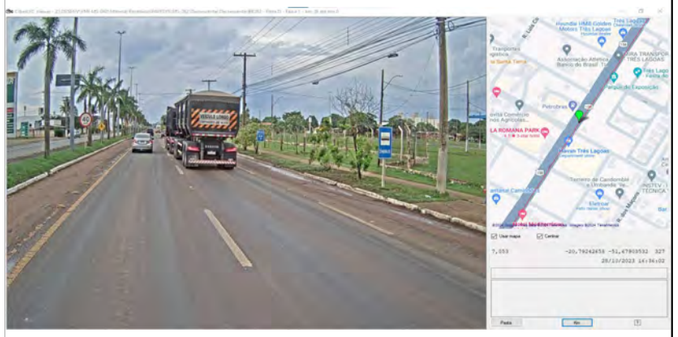
41	R-19	7,037	Regulamentação	Velocidade máxima permitida: 40 km/h	X			0,40	Ø50	0,502	-20,79230994	-51,67896145	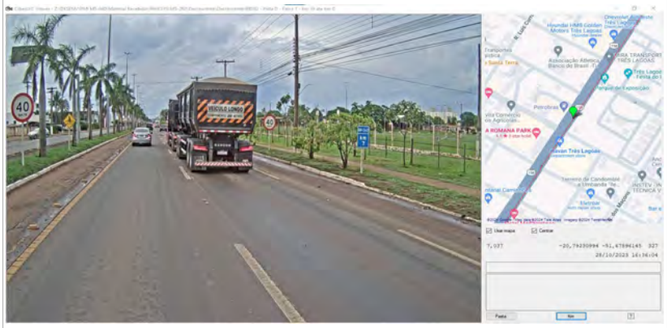
42		7,032	Indicação	Km 7	X			0,85	0,50	0,43	-20,79226652	-51,67893415	

BR-262 - MATO GROSSO DO SUL **PMI Nº 01/2023**

PLANTA CHAVE

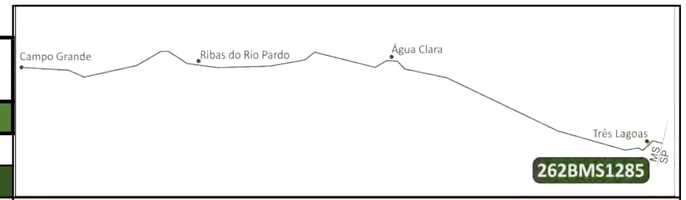

CADASTRO GERAL DO SISTEMA RODOVIÁRIO

SINALIZAÇÃO VERTICAL - DECRESCENTE

SRE 262BMS1285 - KM 9,1 a KM 5,7

Número da Placa	Código	km	Tipo		Condição			Dimensão			Coordenadas		Fotografia Georreferenciada
			Sinal	Identificação	Boa	Ruim	Péssima	H=	L=	Área	Latitude	Longitude	
43	A-30b	7,027	Advertência	Passagem sinalizada de ciclistas	X			0,50	0,50	0,13	-20,79223113	-51,67891201	
44	R-19	7,021	Regulamentação	Velocidade máxima permitida: 40 km/h	X			0,40	Ø50	0,502	-20,79218636	-51,67888378	
45	A-30a	6,814	Advertência	Passagem sinalizada de ciclistas	X			0,50	0,50	0,13	-20,79059398	-51,67787211	

BR-262 - MATO GROSSO DO SUL **PMI Nº 01/2023**

PLANTA CHAVE

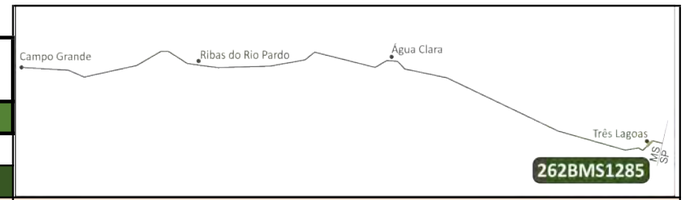

CADASTRO GERAL DO SISTEMA RODOVIÁRIO

SINALIZAÇÃO VERTICAL - DECRESCENTE

SRE 262BMS1285 - KM 9,1 a KM 5,7

Número da Placa	Código	km	Tipo		Condição			Dimensão			Coordenadas		Fotografia Georreferenciada
			Sinal	Identificação	Boa	Ruim	Péssima	H=	L=	Área	Latitude	Longitude	
46	A-18	6,703	Advertência	Saliência ou lombada a 200m	X			0,80	0,60	0,48	-20,78974540	-51,67733278	
47	A-30b	6,550	Advertência	Passagem sinalizada de ciclistas	X			0,50	0,50	0,13	-20,78856638	-51,67658510	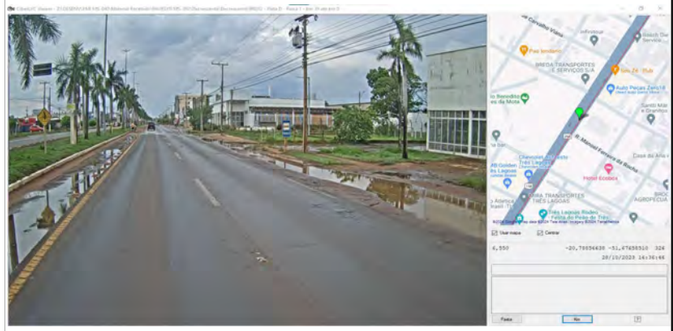
48		6,534	Indicação	Ônibus	X			0,75	0,30	0,23	-20,78844584	-51,67650724	

BR-262 - MATO GROSSO DO SUL **PMI Nº 01/2023**

PLANTA CHAVE

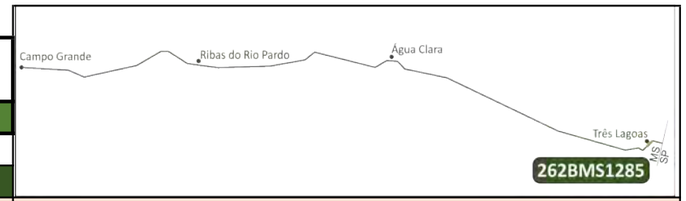

CADASTRO GERAL DO SISTEMA RODOVIÁRIO

SINALIZAÇÃO VERTICAL - DECRESCENTE

SRE 262BMS1285 - KM 9,1 a KM 5,7

Número da Placa	Código	km	Tipo		Condição			Dimensão			Coordenadas		Fotografia Georreferenciada
			Sinal	Identificação	Boa	Ruim	Péssima	H=	L=	Área	Latitude	Longitude	
49	R-6c	6,413	Regulamentação	Proibido parar e estacionar	X			0,40	Ø50	0,502	-20,78751234	-51,67591111	
50	R-6c	6,081	Regulamentação	Proibido parar e estacionar	X			0,40	Ø50	0,502	-20,78497140	-51,67428946	
51		6,020	Indicação	Ônibus	X			0,75	0,30	0,23	-20,78450442	-51,67399201	

BR-262 - MATO GROSSO DO SUL **PMI Nº 01/2023**

PLANTA CHAVE



CADASTRO GERAL DO SISTEMA RODOVIÁRIO

SINALIZAÇÃO VERTICAL - DECRESCENTE

SRE 262BMS1285 - KM 9,1 a KM 5,7

Número da Placa	Código	km	Tipo		Condição			Dimensão			Coordenadas		Fotografia Georreferenciada
			Sinal	Identificação	Boa	Ruim	Péssima	H=	L=	Área	Latitude	Longitude	
52	A-32b	6,014	Advertência	Passagem sinalizada de pedestres	X			0,50	0,50	0,13	-20,78445791	-51,67396272	

BR-262 - MATO GROSSO DO SUL **PMI Nº 01/2023**

PLANTA CHAVE

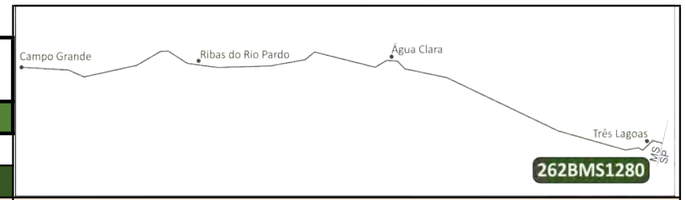

CADASTRO GERAL DO SISTEMA RODOVIÁRIO

SINALIZAÇÃO VERTICAL - DECRESCENTE

SRE 262BMS1280 - KM 5,7 a KM 5

Número da Placa	Código	km	Tipo		Condição			Dimensão			Coordenadas		Fotografia Georreferenciada
			Sinal	Identificação	Boa	Ruim	Péssima	H=	L=	Área	Latitude	Longitude	
1	A-18	5,659	Advertência	Saliência ou lombada a 100m	X			0,80	0,60	0,48	-20,78224445	-51,67162116	
2	A-12	5,642	Advertência	Interseção em círculo	X			0,50	0,50	0,13	-20,78219076	-51,67148979	
3	R-1	5,610	Regulamentação	Parada obrigatória	X			0,75	0,60	0,02716	-20,78208607	-51,67119243	

BR-262 - MATO GROSSO DO SUL **PMI Nº 01/2023**

PLANTA CHAVE

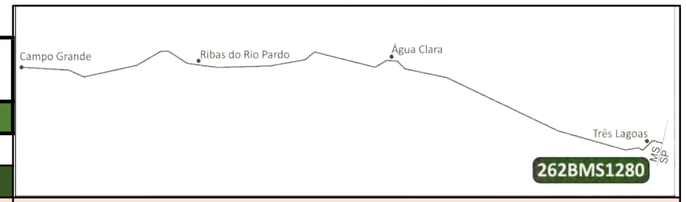

CADASTRO GERAL DO SISTEMA RODOVIÁRIO

SINALIZAÇÃO VERTICAL - DECRESCENTE

SRE 262BMS1280 - KM 5,7 a KM 5

Número da Placa	Código	km	Tipo		Condição			Dimensão			Coordenadas		Fotografia Georreferenciada
			Sinal	Identificação	Boa	Ruim	Péssima	H=	L=	Área	Latitude	Longitude	
4	A-18	5,547	Advertência	Saliência ou lombada	X			0,80	0,60	0,48	-20,78198183	-51,67059432	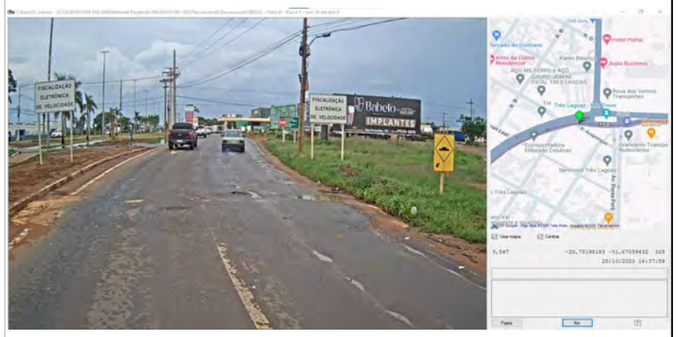
5		5,547	Indicação	Fiscalização Eletrônica de Velocidade	X			0,80	1,00	0,80	-20,78198183	-51,67059432	
6		5,547	Indicação	Fiscalização Eletrônica de Velocidade	X			0,80	0,60	0,48	-20,78198183	-51,67059432	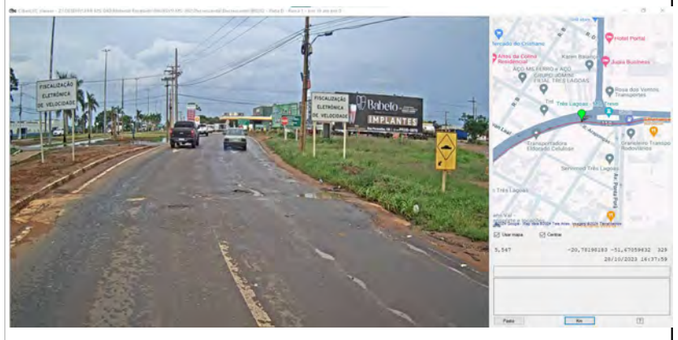

BR-262 - MATO GROSSO DO SUL **PMI Nº 01/2023**

PLANTA CHAVE

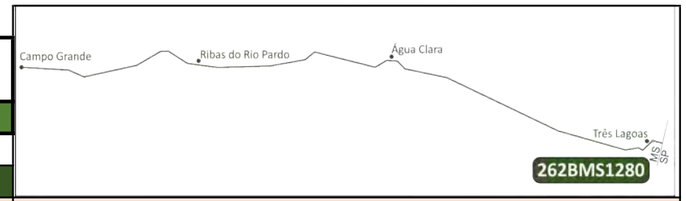

CADASTRO GERAL DO SISTEMA RODOVIÁRIO

SINALIZAÇÃO VERTICAL - DECRESCENTE

SRE 262BMS1280 - KM 5,7 a KM 5

Número da Placa	Código	km	Tipo		Condição			Dimensão			Coordenadas		Fotografia Georreferenciada
			Sinal	Identificação	Boa	Ruim	Péssima	H=	L=	Área	Latitude	Longitude	
7	R-1	5,526	Regulamentação	Parada obrigatória	X			0,75	0,60	0,02716	-20,78198024	-51,67039588	
8		5,458	Indicação	Usina Jupiá Andradina São Paulo	X			1,00	1,40	1,40	-20,78203024	-51,66976008	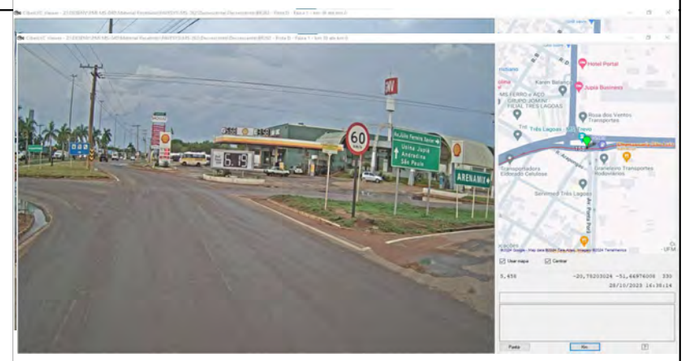
9	R-19	5,469	Regulamentação	Velocidade máxima permitida: 60 km/h	X			0,40	Ø50	0,502	-20,78202746	-51,66986339	

BR-262 - MATO GROSSO DO SUL **PMI Nº 01/2023**

PLANTA CHAVE

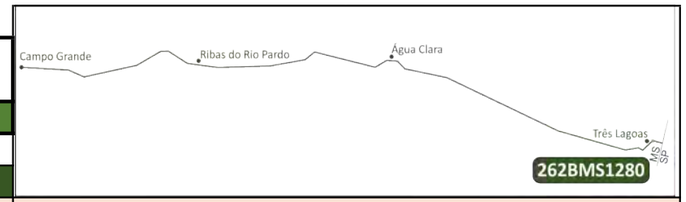

CADASTRO GERAL DO SISTEMA RODOVIÁRIO

SINALIZAÇÃO VERTICAL - DECRESCENTE

SRE 262BMS1280 - KM 5,7 a KM 5

Número da Placa	Código	km	Tipo		Condição			Dimensão			Coordenadas		Fotografia Georreferenciada
			Sinal	Identificação	Boa	Ruim	Péssima	H=	L=	Área	Latitude	Longitude	
10	R-19	5,469	Regulamentação	Velocidade máxima permitida: 60 km/h	X			0,40	Ø50	0,502	-20,78202746	-51,66986339	
11		5,442	Indicação	Serviços Auxiliares	X			0,90	1,00	0,90	-20,78202954	-51,66960969	
12	A-30b	5,373	Advertência	Passagem sinalizada de ciclistas	X			0,50	0,50	0,13	-20,78192414	-51,66896311	

BR-262 - MATO GROSSO DO SUL **PMI Nº 01/2023**

PLANTA CHAVE

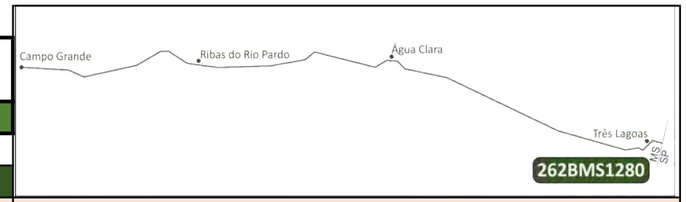

CADASTRO GERAL DO SISTEMA RODOVIÁRIO

SINALIZAÇÃO VERTICAL - DECRESCENTE

SRE 262BMS1280 - KM 5,7 a KM 5

Número da Placa	Código	km	Tipo		Condição			Dimensão			Coordenadas		Fotografia Georreferenciada
			Sinal	Identificação	Boa	Ruim	Péssima	H=	L=	Área	Latitude	Longitude	
13	R-19	5,368	Regulamentação	Velocidade máxima permitida: 40 km/h	X			0,40	Ø50	0,502	-20,78192006	-51,66891402	
14	R-19	5,368	Regulamentação	Velocidade máxima permitida: 40 km/h	X			0,50	0,50	0,20	-20,78192006	-51,66891402	
15	A-32a	5,235	Advertência	Trânsito de pedestres a 100m	X			0,80	0,60	0,48	-20,78194273	-51,66765507	

BR-262 - MATO GROSSO DO SUL **PMI Nº 01/2023**

PLANTA CHAVE

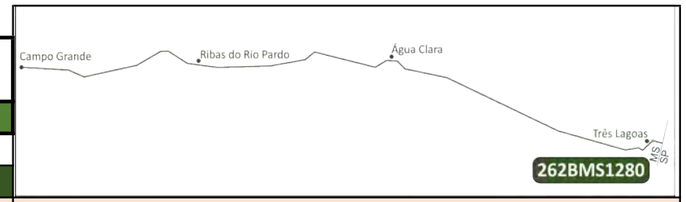

CADASTRO GERAL DO SISTEMA RODOVIÁRIO

SINALIZAÇÃO VERTICAL - DECRESCENTE

SRE 262BMS1280 - KM 5,7 a KM 5

Número da Placa	Código	km	Tipo		Condição			Dimensão			Coordenadas		Fotografia Georreferenciada
			Sinal	Identificação	Boa	Ruim	Péssima	H=	L=	Área	Latitude	Longitude	
16	R-19	5,182	Regulamentação	Velocidade máxima permitida: 40 km/h Fiscalização Eletrônica	X			1,00	0,80	0,80	-20,78195350	-51,66715457	
17	R-19	5,182	Regulamentação	Velocidade máxima permitida: 40 km/h Fiscalização Eletrônica	X			1,00	0,80	0,80	-20,78195350	-51,66715457	
18	R-6c	5,156	Regulamentação	Proibido parar e estacionar	X			0,40	Ø50	0,502	-20,78195915	-51,66690114	

BR-262 - MATO GROSSO DO SUL **PMI Nº 01/2023**

PLANTA CHAVE

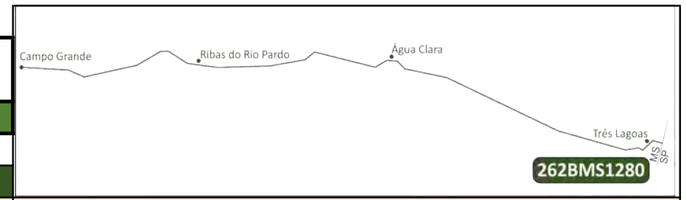

CADASTRO GERAL DO SISTEMA RODOVIÁRIO

SINALIZAÇÃO VERTICAL - DECRESCENTE

SRE 262BMS1280 - KM 5,7 a KM 5

Número da Placa	Código	km	Tipo		Condição			Dimensão			Coordenadas		Fotografia Georreferenciada
			Sinal	Identificação	Boa	Ruim	Péssima	H=	L=	Área	Latitude	Longitude	
19	A-33b	5,130	Advertência	Passagem sinalizada de escolares	X			0,80	0,60	0,48	-20,78196514	-51,66665036	
20	R-19	5,130	Regulamentação	Velocidade máxima permitida: 40 km/h	X			0,40	Ø50	0,502	-20,78196514	-51,66665036	
21	R-19	5,130	Regulamentação	Velocidade máxima permitida: 40 km/h	X			0,40	Ø50	0,502	-20,78196514	-51,66665036	

BR-262 - MATO GROSSO DO SUL **PMI Nº 01/2023**

PLANTA CHAVE

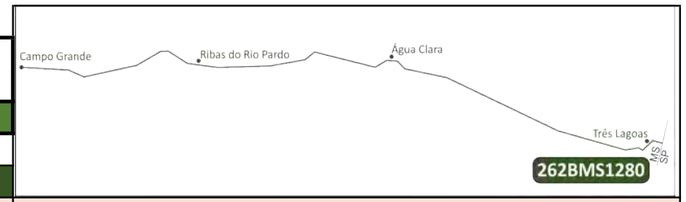

CADASTRO GERAL DO SISTEMA RODOVIÁRIO

SINALIZAÇÃO VERTICAL - DECRESCENTE

SRE 262BMS1280 - KM 5,7 a KM 5

Número da Placa	Código	km	Tipo		Condição			Dimensão			Coordenadas		Fotografia Georreferenciada
			Sinal	Identificação	Boa	Ruim	Péssima	H=	L=	Área	Latitude	Longitude	
22		5,071	Indicação	Km 5	X			0,85	0,50	0,43	-20,78197691	-51,66609634	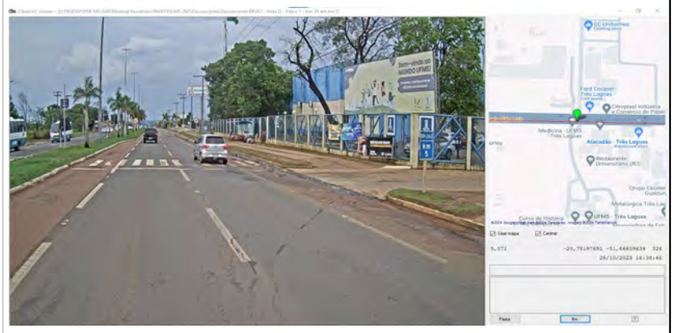
23		5,018	Indicação	Ônibus	X			0,75	0,30	0,23	-20,78198872	-51,66558351	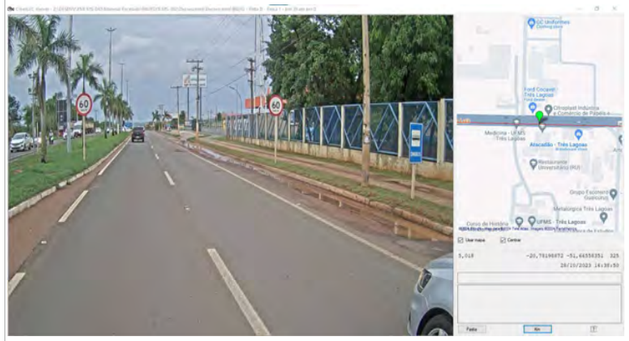
24		5,018	Indicação	Ônibus	X			0,75	0,30	0,23	-20,78198872	-51,66558351	

BR-262 - MATO GROSSO DO SUL **PMI Nº 01/2023**

PLANTA CHAVE



CADASTRO GERAL DO SISTEMA RODOVIÁRIO

SINALIZAÇÃO VERTICAL - DECRESCENTE

SRE 262BMS1280 - KM 5,7 a KM 5

Número da Placa	Código	km	Tipo		Condição			Dimensão			Coordenadas		Fotografia Georreferenciada
			Sinal	Identificação	Boa	Ruim	Péssima	H=	L=	Área	Latitude	Longitude	
25	R-19	5,007	Regulamentação	Velocidade máxima permitida: 60 km/h	X			0,40	Ø50	0,502	-20,78199156	-51,66548402	
26	R-19	5,007	Regulamentação	Velocidade máxima permitida: 60 km/h	X			0,40	Ø50	0,502	-20,78199156	-51,66548402	

BR-262 - MATO GROSSO DO SUL **PMI Nº 01/2023**

PLANTA CHAVE

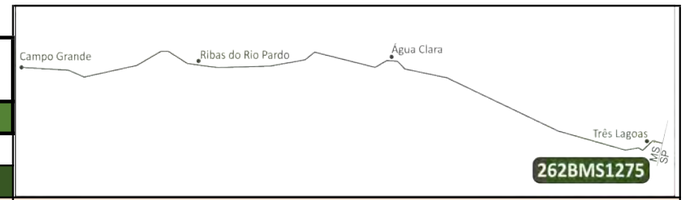

CADASTRO GERAL DO SISTEMA RODOVIÁRIO

SINALIZAÇÃO VERTICAL - DECRESCENTE

SRE 262BMS1275 - KM 5 a KM 4,2

Número da Placa	Código	km	Tipo		Condição			Dimensão			Coordenadas		Fotografia Georreferenciada
			Sinal	Identificação	Boa	Ruim	Péssima	H=	L=	Área	Latitude	Longitude	
1		4,905	Indicação	Polícia Militar Ambiental	X			0,80	1,10	0,88	-20,78201299	-51,66451087	
2		4,863	Indicação	Vila Píloto Arena Mix	x			0,50	0,80	0,40	-20,78202049	-51,66411632	
3	A-18	4,510	Advertência	Saliência ou lombada a 100m	X			0,80	0,60	0,48	-20,78200649	-51,66076088	

BR-262 - MATO GROSSO DO SUL **PMI Nº 01/2023**

PLANTA CHAVE

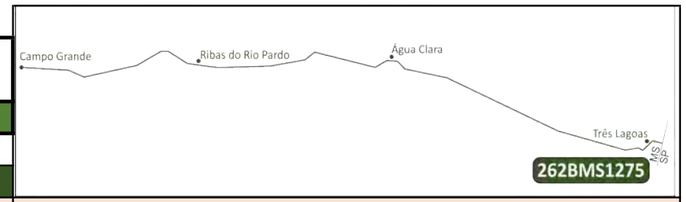

CADASTRO GERAL DO SISTEMA RODOVIÁRIO

SINALIZAÇÃO VERTICAL - DECRESCENTE

SRE 262BMS1275 - KM 5 a KM 4,2

Número da Placa	Código	km	Tipo		Condição			Dimensão			Coordenadas		Fotografia Georreferenciada
			Sinal	Identificação	Boa	Ruim	Péssima	H=	L=	Área	Latitude	Longitude	
4		4,453	Advertência	Posto Fiscal Parada Obrigatória	X			0,50	0,70	0,35	-20,78201751	-51,66021612	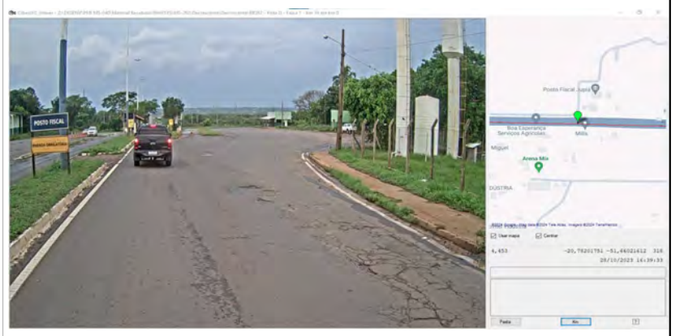
5	A-18	4,411	Advertência	Saliência ou lombada	X			0,80	0,60	0,48	-20,78202772	-51,65981787	
6	A-18	4,380	Advertência	Saliência ou lombada	X			0,80	0,60	0,48	-20,78203977	-51,65952340	

BR-262 - MATO GROSSO DO SUL **PMI Nº 01/2023**

PLANTA CHAVE

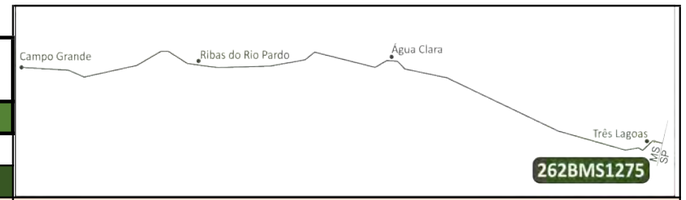

CADASTRO GERAL DO SISTEMA RODOVIÁRIO

SINALIZAÇÃO VERTICAL - DECRESCENTE

SRE 262BMS1275 - KM 5 a KM 4,2

Número da Placa	Código	km	Tipo		Condição			Dimensão			Coordenadas		Fotografia Georreferenciada
			Sinal	Identificação	Boa	Ruim	Péssima	H=	L=	Área	Latitude	Longitude	
7	A-12	4,285	Advertência	Interseção em círculo	X			0,50	0,50	0,13	-20,78206004	-51,65861972	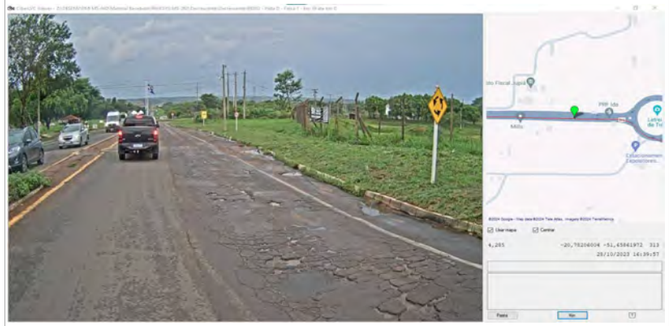
8	R-7	4,254	Regulamentação	Proibido ultrapassar	X			0,40	Ø50	0,502	-20,78206452	-51,65832189	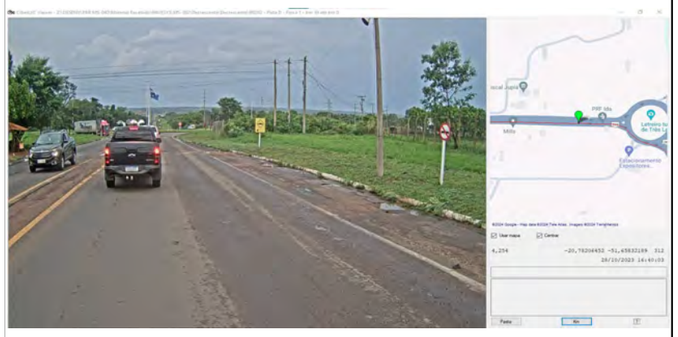
9	A-18	4,228	Advertência	Saliência ou lombada	X			0,80	0,60	0,48	-20,78206778	-51,65807921	

BR-262 - MATO GROSSO DO SUL **PMI Nº 01/2023**

PLANTA CHAVE

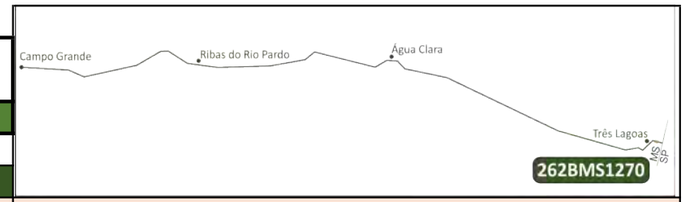

CADASTRO GERAL DO SISTEMA RODOVIÁRIO

SINALIZAÇÃO VERTICAL - DECRESCENTE

SRE 262BMS1270 - KM 4,2 a KM 2,56

Número da Placa	Código	km	Tipo		Condição			Dimensão			Coordenadas		Fotografia Georreferenciada
			Sinal	Identificação	Boa	Ruim	Péssima	H=	L=	Área	Latitude	Longitude	
1	R-1	4,134	Regulamentação	Parada obrigatória	X			0,75	0,60	0,02716	-20,78214863	-51,65719260	
2	R-1	4,076	Regulamentação	Parada obrigatória	X			0,75	0,60	0,02716	-20,78249534	-51,65679816	
3		3,906	Indicação	Andradina 33km Araçatuba 141km São Paulo 674km	X			0,80	1,10	0,88	-20,78347803	-51,65567923	

BR-262 - MATO GROSSO DO SUL **PMI Nº 01/2023**

PLANTA CHAVE

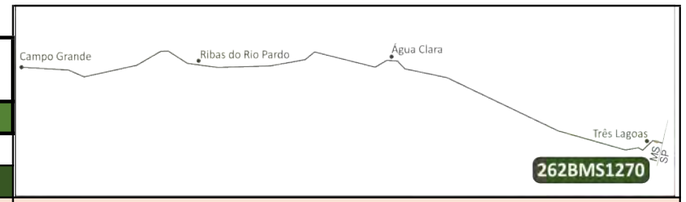

CADASTRO GERAL DO SISTEMA RODOVIÁRIO

SINALIZAÇÃO VERTICAL - DECRESCENTE

SRE 262BMS1270 - KM 4,2 a KM 2,56

Número da Placa	Código	km	Tipo		Condição			Dimensão			Coordenadas		Fotografia Georreferenciada
			Sinal	Identificação	Boa	Ruim	Péssima	H=	L=	Área	Latitude	Longitude	
4	A-2a	3,814	Advertência	Curva esquerda	X			0,50	0,50	0,13	-20,78419999	-51,65527924	
5	R-10	3,640	Regulamentação	Proibido trânsito de veículos automotores Não Jogue Lixo na Rodovia Respeite o Meio Ambiente	X			1,00	0,80	0,80	-20,78559395	-51,65449881	
6		3,510	Educativa	ATENÇÃO Mantenha os Faróis Acesos Mesmo Durante o Dia	X			0,80	1,00	0,80	-20,78655385	-51,65383563	

BR-262 - MATO GROSSO DO SUL **PMI Nº 01/2023**

PLANTA CHAVE



CADASTRO GERAL DO SISTEMA RODOVIÁRIO

SINALIZAÇÃO VERTICAL - DECRESCENTE

SRE 262BMS1270 - KM 4,2 a KM 2,56

Número da Placa	Código	km	Tipo		Condição			Dimensão			Coordenadas		Fotografia Georreferenciada
			Sinal	Identificação	Boa	Ruim	Péssima	H=	L=	Área	Latitude	Longitude	
7		3,193	Educativa	Só Ultrapasse com Segurança	X			0,80	1,00	0,80	-20,78829659	-51,65149142	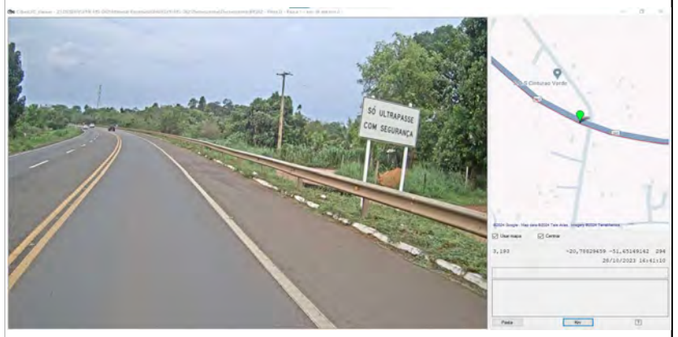
8		3,038	Indicação	Km 3	X			0,85	0,50	0,43	-20,78872874	-51,65009422	

BR-262 - MATO GROSSO DO SUL **PMI Nº 01/2023**

PLANTA CHAVE

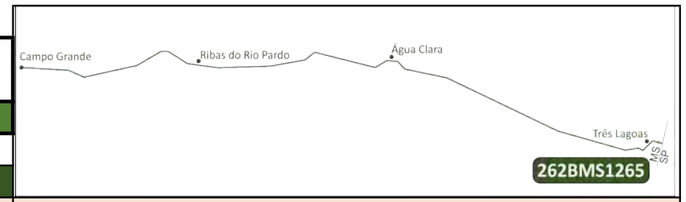

CADASTRO GERAL DO SISTEMA RODOVIÁRIO

SINALIZAÇÃO VERTICAL - DECRESCENTE

SRE 262BMS1265 - KM 2,56 a KM 1,5

Número da Placa	Código	km	Tipo		Condição			Dimensão			Coordenadas		Fotografia Georreferenciada
			Sinal	Identificação	Boa	Ruim	Péssima	H=	L=	Área	Latitude	Longitude	
1	A-12	2,291	Advertência	Interseção em círculo	X			0,50	0,50	0,13	-20,78880786	-51,64298868	
2		2,108	Indicação	Vila Jupiá	X			0,30	1,00	0,30	-20,78917179	-51,64130250	
3	R-2	2,082	Regulamentação	Dê a preferência	X			0,75	0,75	0,44	-20,78919300	-51,64105085	

BR-262 - MATO GROSSO DO SUL **PMI Nº 01/2023**

PLANTA CHAVE

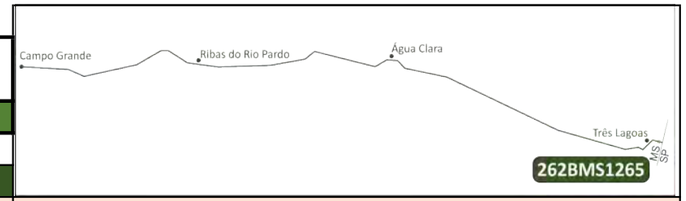

CADASTRO GERAL DO SISTEMA RODOVIÁRIO

SINALIZAÇÃO VERTICAL - DECRESCENTE

SRE 262BMS1265 - KM 2,56 a KM 1,5

Número da Placa	Código	km	Tipo		Condição			Dimensão			Coordenadas		Fotografia Georreferenciada
			Sinal	Identificação	Boa	Ruim	Péssima	H=	L=	Área	Latitude	Longitude	
4	A-21c	1,951	Advertência	Estreitamento de pista à direita	X			0,50	0,50	0,13	-20,78908734	-51,63984227	
5		1,929	Indicação	Divisa MS/SP Andradina	X			0,80	0,90	0,72	-20,78909066	-51,63962632	

BR-262 - MATO GROSSO DO SUL **PMI Nº 01/2023**

PLANTA CHAVE

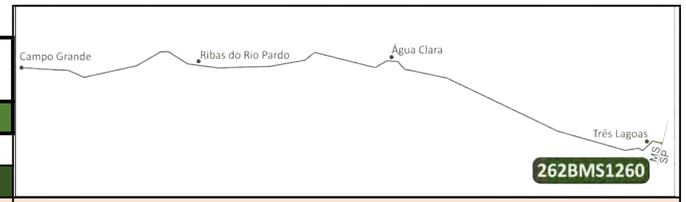

CADASTRO GERAL DO SISTEMA RODOVIÁRIO

SINALIZAÇÃO VERTICAL - DECRESCENTE

SRE 262BMS1260 - KM 1,5 a KM 0

Número da Placa	Código	km	Tipo		Condição			Dimensão			Coordenadas		Fotografia Georreferenciada
			Sinal	Identificação	Boa	Ruim	Péssima	H=	L=	Área	Latitude	Longitude	
1		1,812	Indicação	Você está entrando na área de risco em caso de emergência na barragem	X			0,90	0,80	0,72	-20,78920748	-51,63851696	
2		1,417	Indicação	Boa Viagem Volte Sempre!	X			0,60	0,90	0,54	-20,78962589	-51,63477890	
3	R-7	1,295	Regulamentação	Proibido ultrapassar	X			0,50	Ø50	0,78	-20,78975314	-51,63363895	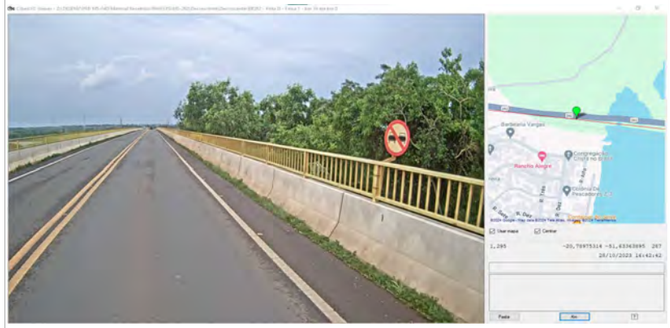

BR-262 - MATO GROSSO DO SUL **PMI Nº 01/2023**

PLANTA CHAVE

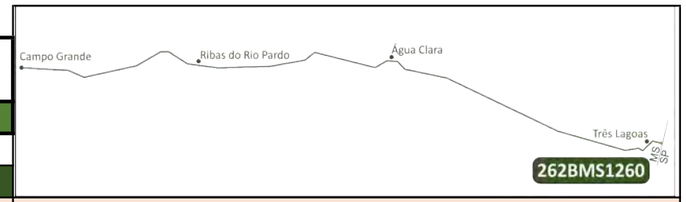

CADASTRO GERAL DO SISTEMA RODOVIÁRIO

SINALIZAÇÃO VERTICAL - DECRESCENTE

SRE 262BMS1260 - KM 1,5 a KM 0

Número da Placa	Código	km	Tipo		Condição			Dimensão			Coordenadas		Fotografia Georreferenciada
			Sinal	Identificação	Boa	Ruim	Péssima	H=	L=	Área	Latitude	Longitude	
4		1,043	Indicação	Km 1	X			0,85	0,50	0,43	-20,79002340	-51,63124389	
5	R-19	0,671	Regulamentação	Velocidade máxima permitida: 80 km/h	X			0,50	Ø50	0,78	-20,79041941	-51,62772866	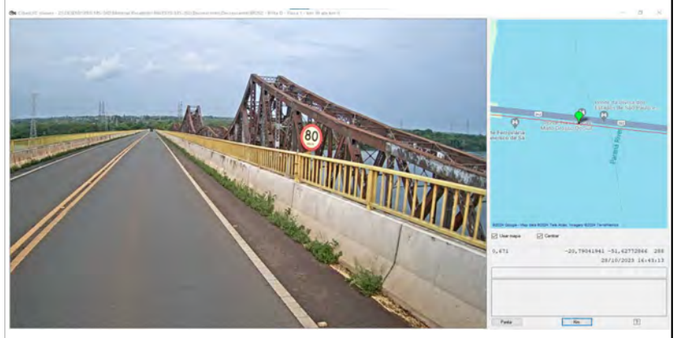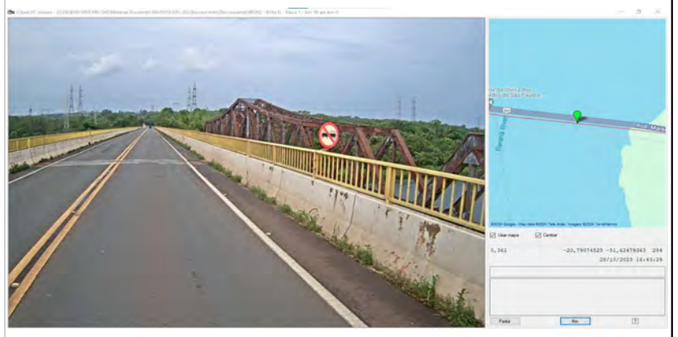
6	R-7	0,361	Regulamentação	Proibido ultrapassar	X			0,50	Ø50	0,78	-20,79074525	-51,62479363