BR-267 - MATO GROSSO DO SUL **PMI Nº 01/2023**

PLANTA CHAVE

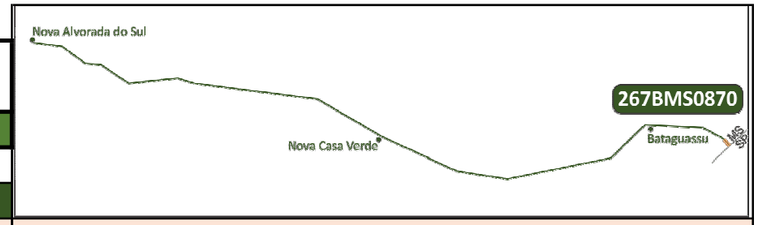

CADASTRO GERAL DO SISTEMA RODOVIÁRIO

DRENAGEM - BUEIROS

SRE 267BMS0870 - KM 0 a KM 2,5

Tipo	Km	Condição			Coordenadas		Fotografia Georreferenciada
		Boa	Ruim	Péssima	Latitude	Longitude	

BR-267 - MATO GROSSO DO SUL **PMI Nº 01/2023**

PLANTA CHAVE

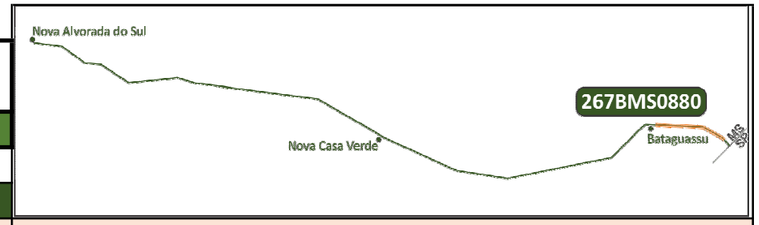

CADASTRO GERAL DO SISTEMA RODOVIÁRIO

DRENAGEM - BUEIROS

SRE 267BMS0880 - KM 2,5 a KM 27,2

Tipo	Km	Condição			Coordenadas		Fotografia Georreferenciada
		Boa	Ruim	Péssima	Latitude	Longitude	
BSTC	12,708	x			21°43'31.33"S	52°15'39.76"O	
BSTC	14,852	x			21°43'31.63"S	52°16'54.35"O	

BR-267 - MATO GROSSO DO SUL **PMI Nº 01/2023**

PLANTA CHAVE

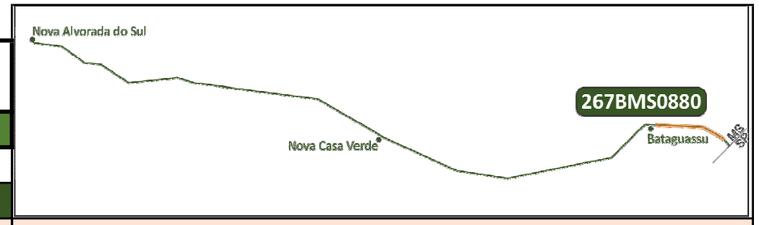

CADASTRO GERAL DO SISTEMA RODOVIÁRIO

DRENAGEM - BUEIROS

SRE 267BMS0880 - KM 2,5 a KM 27,2

Tipo	Km	Condição			Coordenadas		Fotografia Georreferenciada
		Boa	Ruim	Péssima	Latitude	Longitude	
BSTC	12,708	x			21°43'31.33"S	52°15'39.76"O	
BSTC	15,095	x			21°43'31.89"S	52°17'2.81"O	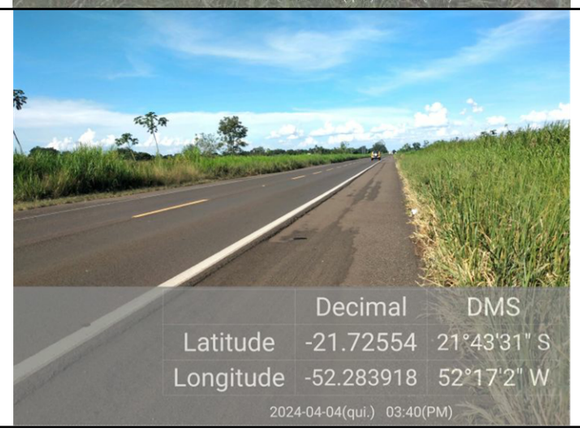

BR-267 - MATO GROSSO DO SUL **PMI Nº 01/2023**

PLANTA CHAVE

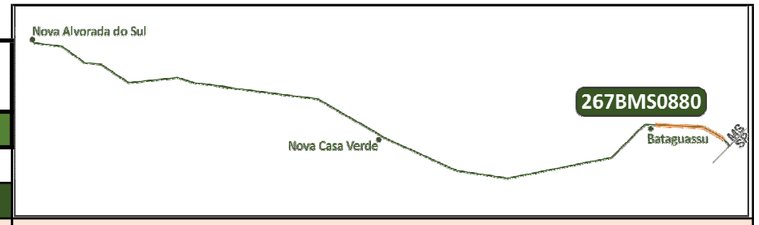

CADASTRO GERAL DO SISTEMA RODOVIÁRIO

DRENAGEM - BUEIROS

SRE 267BMS0880 - KM 2,5 a KM 27,2

Tipo	Km	Condição			Coordenadas		Fotografia Georreferenciada
		Boa	Ruim	Péssima	Latitude	Longitude	
BSTC	12,708	x			21°43'31.33"S	52°15'39.76"O	
BSTC	16,481		x		21°43'33.05"S	52°17'51.02"O	

BR-267 - MATO GROSSO DO SUL **PMI Nº 01/2023**

PLANTA CHAVE

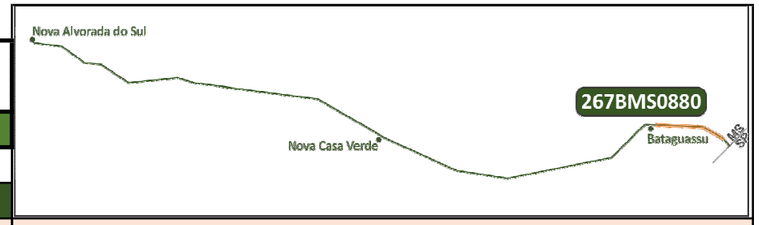

CADASTRO GERAL DO SISTEMA RODOVIÁRIO

DRENAGEM - BUEIROS

SRE 267BMS0880 - KM 2,5 a KM 27,2

Tipo	Km	Condição			Coordenadas		Fotografia Georreferenciada
		Boa	Ruim	Péssima	Latitude	Longitude	
BSTC	12,708	x			21°43'31.33"S	52°15'39.76"O	
BSTM	26,745	x			21°43'23.06"S	52°23'47.10"O	

BR-267 - MATO GROSSO DO SUL **PMI Nº 01/2023**

PLANTA CHAVE

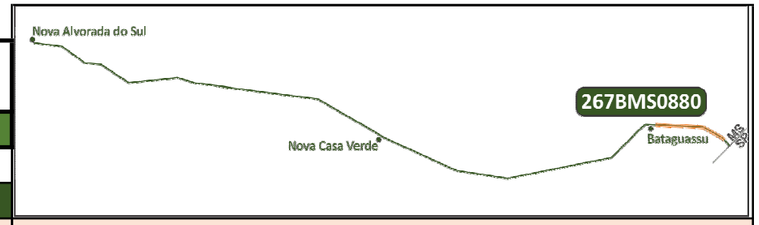

CADASTRO GERAL DO SISTEMA RODOVIÁRIO

DRENAGEM - BUEIROS

SRE 267BMS0880 - KM 2,5 a KM 27,2

Tipo	Km	Condição			Coordenadas		Fotografia Georreferenciada
		Boa	Ruim	Péssima	Latitude	Longitude	
BSTC	12,708	x			21°43'31.33"S	52°15'39.76"O	
BSTM	26,770	x			21°43'23.02"S	52°23'47.90"O	

BR-267 - MATO GROSSO DO SUL **PMI Nº 01/2023**

PLANTA CHAVE

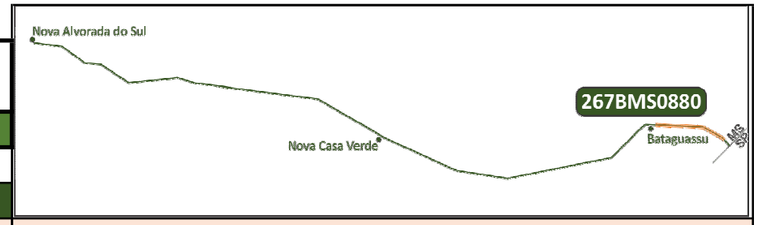

CADASTRO GERAL DO SISTEMA RODOVIÁRIO

DRENAGEM - BUEIROS

SRE 267BMS0880 - KM 2,5 a KM 27,2

Tipo	Km	Condição			Coordenadas		Fotografia Georreferenciada
		Boa	Ruim	Péssima	Latitude	Longitude	
BSTC	12,708	x			21°43'31.33"S	52°15'39.76"O	
BSCC	27,370	x			21°43'20.34"S	52°24'8.65"O	

BR-267 - MATO GROSSO DO SUL **PMI Nº 01/2023**

PLANTA CHAVE

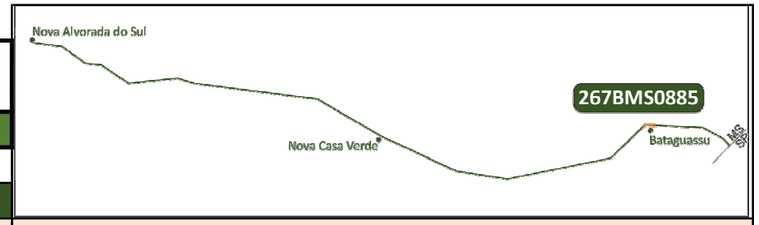

CADASTRO GERAL DO SISTEMA RODOVIÁRIO

DRENAGEM - BUEIROS

SRE 267BMS0885 - KM 27,2 a KM 30,2

Tipo	Km	Condição			Coordenadas		Fotografia Georreferenciada
		Boa	Ruim	Péssima	Latitude	Longitude	

BR-267 - MATO GROSSO DO SUL **PMI Nº 01/2023**

PLANTA CHAVE

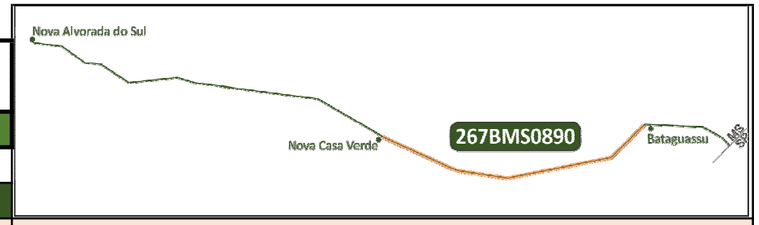

CADASTRO GERAL DO SISTEMA RODOVIÁRIO

DRENAGEM - BUEIROS

SRE 267BMS0890 - KM 30,2 a KM 123,8

Tipo	Km	Condição			Coordenadas		Fotografia Georreferenciada
		Boa	Ruim	Péssima	Latitude	Longitude	
BSCC	32,350	x			21°43'57.86"S	52°27'6.83"O	
BSTC	34,338	x			21°44'34.04"S	52°28'3.86"O	

BR-267 - MATO GROSSO DO SUL **PMI Nº 01/2023**

PLANTA CHAVE

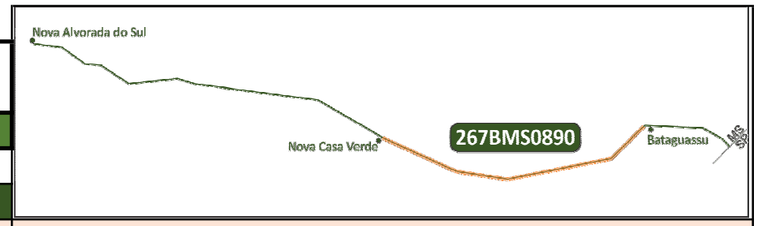

CADASTRO GERAL DO SISTEMA RODOVIÁRIO

DRENAGEM - BUEIROS

SRE 267BMS0890 - KM 30,2 a KM 123,8

Tipo	Km	Condição			Coordenadas		Fotografia Georreferenciada
		Boa	Ruim	Péssima	Latitude	Longitude	
BTTC	36,440	x			21°45'43.22"S	52°29'22.50"O	-
BSTC	36,480	x			21°45'44.09"S	52°29'23.42"O	-

BR-267 - MATO GROSSO DO SUL **PMI Nº 01/2023**

PLANTA CHAVE

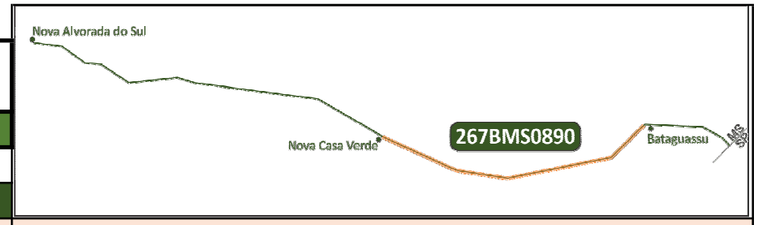

CADASTRO GERAL DO SISTEMA RODOVIÁRIO

DRENAGEM - BUEIROS

SRE 267BMS0890 - KM 30,2 a KM 123,8

Tipo	Km	Condição			Coordenadas		Fotografia Georreferenciada
		Boa	Ruim	Péssima	Latitude	Longitude	
BTTC	39,020		x		21°46'18.27"S	52°30'2.52"O	
BSCC	39,225		x		21°46'23.00"S	52°30'7.75"O	

BR-267 - MATO GROSSO DO SUL **PMI Nº 01/2023**

PLANTA CHAVE

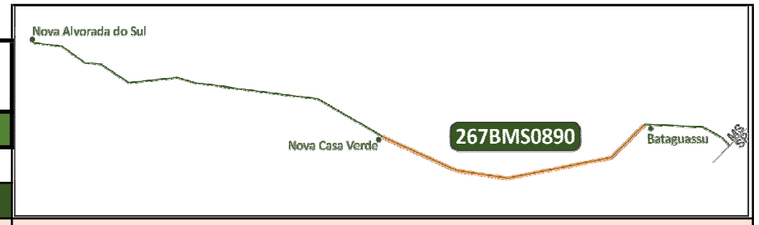

CADASTRO GERAL DO SISTEMA RODOVIÁRIO

DRENAGEM - BUEIROS

SRE 267BMS0890 - KM 30,2 a KM 123,8

Tipo	Km	Condição			Coordenadas		Fotografia Georreferenciada
		Boa	Ruim	Péssima	Latitude	Longitude	
BSTC	41,570		x		21°47'24.04"S	52°30'57.06"O	
BSCC	44,090		x		21°48'29.56"S	52°31'49.36"O	

BR-267 - MATO GROSSO DO SUL **PMI Nº 01/2023**

PLANTA CHAVE

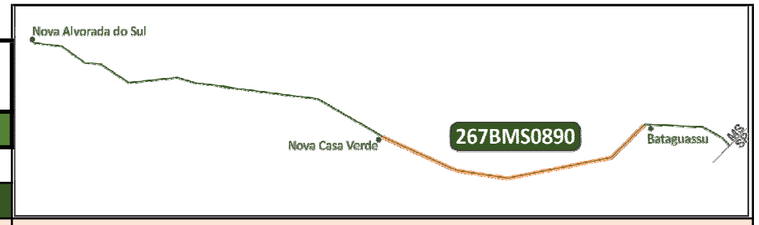

CADASTRO GERAL DO SISTEMA RODOVIÁRIO

DRENAGEM - BUEIROS

SRE 267BMS0890 - KM 30,2 a KM 123,8

Tipo	Km	Condição			Coordenadas		Fotografia Georreferenciada
		Boa	Ruim	Péssima	Latitude	Longitude	
BSTM	50,865		x		21°49'25.90"S	52°35'34.12"O	
BDTC	50,890		x		21°49'26.02"S	52°35'34.96"O	

BR-267 - MATO GROSSO DO SUL **PMI Nº 01/2023**

PLANTA CHAVE

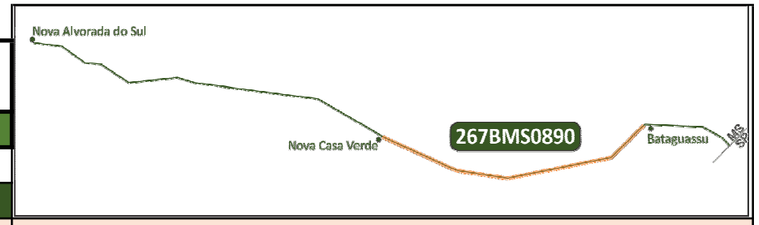

CADASTRO GERAL DO SISTEMA RODOVIÁRIO

DRENAGEM - BUEIROS

SRE 267BMS0890 - KM 30,2 a KM 123,8

Tipo	Km	Condição			Coordenadas		Fotografia Georreferenciada
		Boa	Ruim	Péssima	Latitude	Longitude	
BSTM	51,790		x		21°49'32.26"S	52°36'5.74"O	
BTTC	55,715		x		21°49'59.63"S	52°38'19.15"O	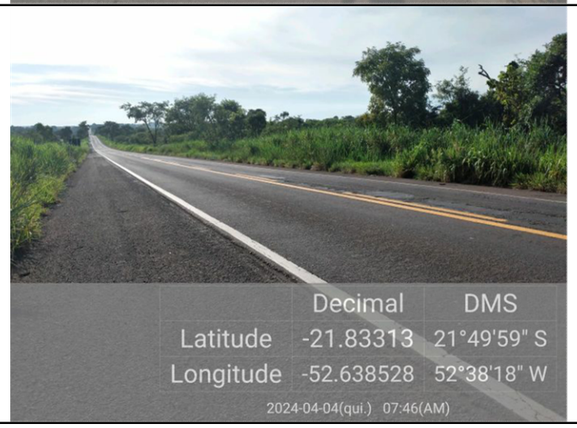

BR-267 - MATO GROSSO DO SUL **PMI Nº 01/2023**

PLANTA CHAVE

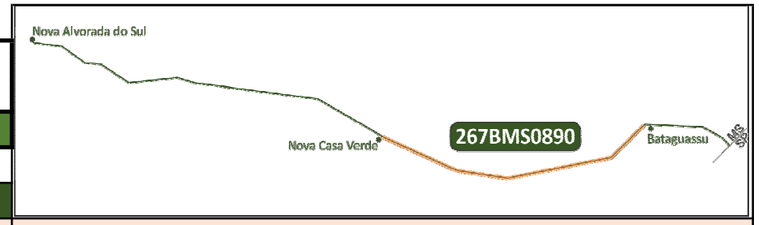

CADASTRO GERAL DO SISTEMA RODOVIÁRIO

DRENAGEM - BUEIROS

SRE 267BMS0890 - KM 30,2 a KM 123,8

Tipo	Km	Condição			Coordenadas		Fotografia Georreferenciada
		Boa	Ruim	Péssima	Latitude	Longitude	
BSTM	56,765		x		21°50'6.92"S	52°38'54.93"O	
BSTC	58,105		x		21°50'16.12"S	52°39'40.55"O	

BR-267 - MATO GROSSO DO SUL **PMI Nº 01/2023**

PLANTA CHAVE

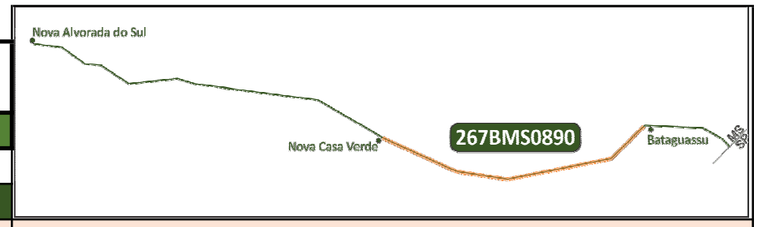

CADASTRO GERAL DO SISTEMA RODOVIÁRIO

DRENAGEM - BUEIROS

SRE 267BMS0890 - KM 30,2 a KM 123,8

Tipo	Km	Condição			Coordenadas		Fotografia Georreferenciada
		Boa	Ruim	Péssima	Latitude	Longitude	
BSCC	60,100		x		21°50'29.86"S	52°40'48.49"O	-
BSCC	62,860		x		21°50'49.35"S	52°42'22.51"O	

BR-267 - MATO GROSSO DO SUL **PMI Nº 01/2023**

PLANTA CHAVE

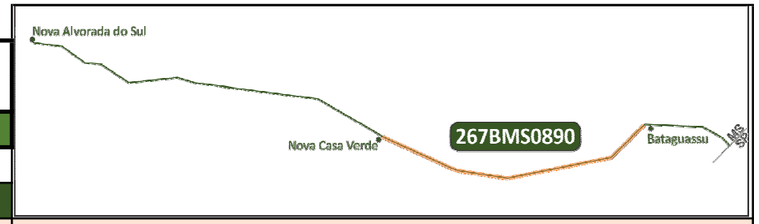

CADASTRO GERAL DO SISTEMA RODOVIÁRIO

DRENAGEM - BUEIROS

SRE 267BMS0890 - KM 30,2 a KM 123,8

Tipo	Km	Condição			Coordenadas		Fotografia Georreferenciada
		Boa	Ruim	Péssima	Latitude	Longitude	
BCSTC	66,540		x		21°51'14.18"S	52°44'27.70"O	
BSTM	70,115		x		21°51'38.60"S	52°46'29.28"O	

BR-267 - MATO GROSSO DO SUL **PMI Nº 01/2023**

PLANTA CHAVE

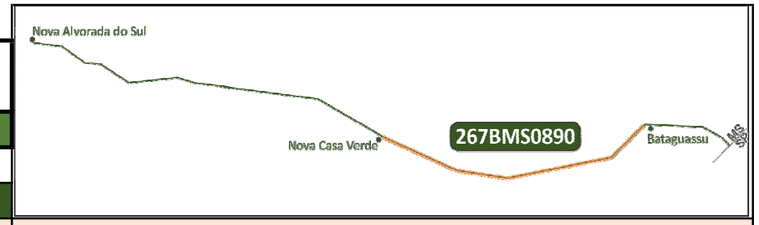

CADASTRO GERAL DO SISTEMA RODOVIÁRIO

DRENAGEM - BUEIROS

SRE 267BMS0890 - KM 30,2 a KM 123,8

Tipo	Km	Condição			Coordenadas		Fotografia Georreferenciada
		Boa	Ruim	Péssima	Latitude	Longitude	
BSCC	70,205		x		21°51'39.22"S	52°46'32.42"O	
BSTC	81,770		x		21°52'36.85"S	52°53'6.30"O	-

BR-267 - MATO GROSSO DO SUL **PMI Nº 01/2023**

PLANTA CHAVE

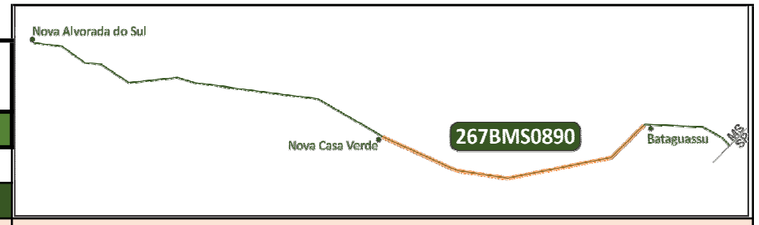

CADASTRO GERAL DO SISTEMA RODOVIÁRIO

DRENAGEM - BUEIROS

SRE 267BMS0890 - KM 30,2 a KM 123,8

Tipo	Km	Condição			Coordenadas		Fotografia Georreferenciada
		Boa	Ruim	Péssima	Latitude	Longitude	
BTTC	83,885		x		21°52'21.19"S	52°54'18.09"O	
BSTC	87,100		x		21°51'57.69"S	52°56'7.18"O	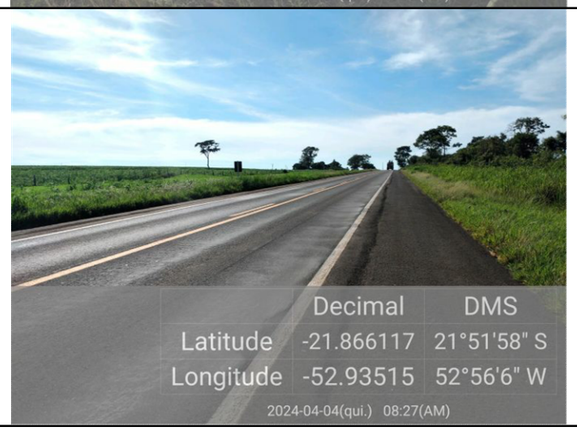

BR-267 - MATO GROSSO DO SUL **PMI Nº 01/2023**

PLANTA CHAVE

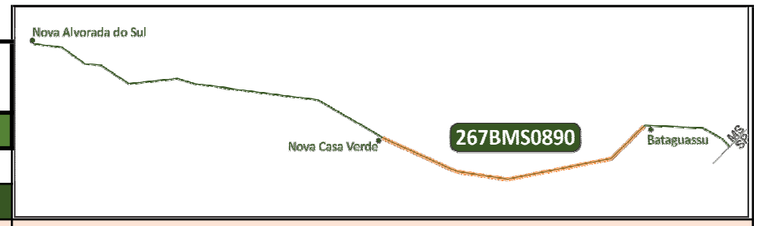

CADASTRO GERAL DO SISTEMA RODOVIÁRIO

DRENAGEM - BUEIROS

SRE 267BMS0890 - KM 30,2 a KM 123,8

Tipo	Km	Condição			Coordenadas		Fotografia Georreferenciada
		Boa	Ruim	Péssima	Latitude	Longitude	
BTTC	88,805		x		21°51'52.40"S	52°56'31.00"O	
BTTC	88,895		x		21°51'44.52"S	52°57'7.99"O	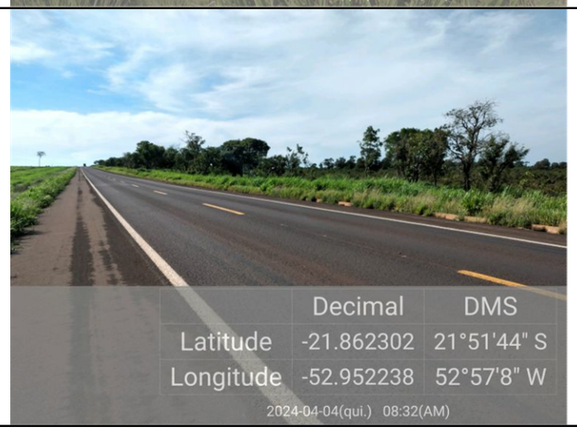

BR-267 - MATO GROSSO DO SUL **PMI Nº 01/2023**

PLANTA CHAVE

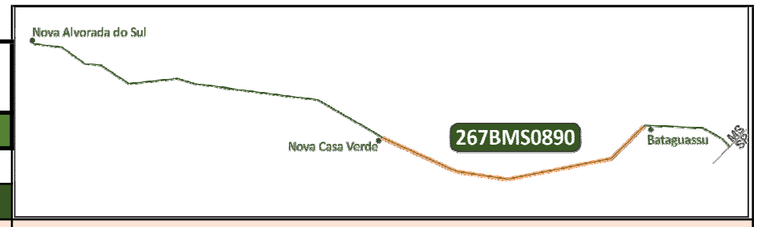

CADASTRO GERAL DO SISTEMA RODOVIÁRIO

DRENAGEM - BUEIROS

SRE 267BMS0890 - KM 30,2 a KM 123,8

Tipo	Km	Condição			Coordenadas		Fotografia Georreferenciada
		Boa	Ruim	Péssima	Latitude	Longitude	
BSTM	94,530		x		21°51'27.68"S	53° 0'20.01"O	-
BSTM	95,230		x		21°51'26.57"S	53° 0'44.19"O	

BR-267 - MATO GROSSO DO SUL **PMI Nº 01/2023**

PLANTA CHAVE

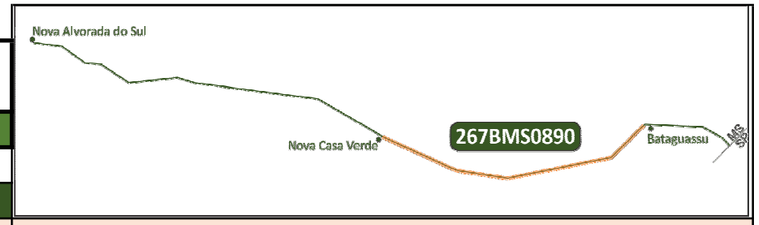

CADASTRO GERAL DO SISTEMA RODOVIÁRIO

DRENAGEM - BUEIROS

SRE 267BMS0890 - KM 30,2 a KM 123,8

Tipo	Km	Condição			Coordenadas		Fotografia Georreferenciada
		Boa	Ruim	Péssima	Latitude	Longitude	
BSTM	96,500		x		21°51'22.13"S	53° 1'28.05"O	
BSCC	98,103		x		21°51'4.98"S	53° 2'19.52"O	

BR-267 - MATO GROSSO DO SUL **PMI Nº 01/2023**

PLANTA CHAVE

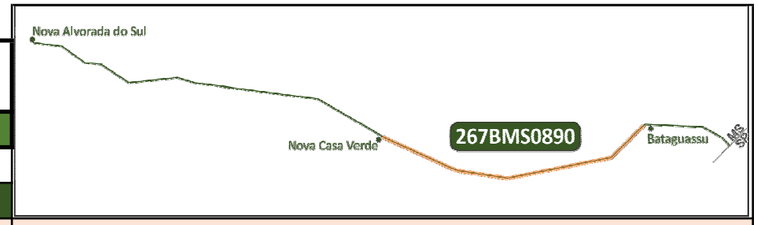

CADASTRO GERAL DO SISTEMA RODOVIÁRIO

DRENAGEM - BUEIROS

SRE 267BMS0890 - KM 30,2 a KM 123,8

Tipo	Km	Condição			Coordenadas		Fotografia Georreferenciada
		Boa	Ruim	Péssima	Latitude	Longitude	
BSTC	100,215		x		21°50'24.62"S	53° 3'57.67"O	
BDTM	106,195		x		21°49'26.56"S	53° 6'39.11"O	

BR-267 - MATO GROSSO DO SUL **PMI Nº 01/2023**

PLANTA CHAVE

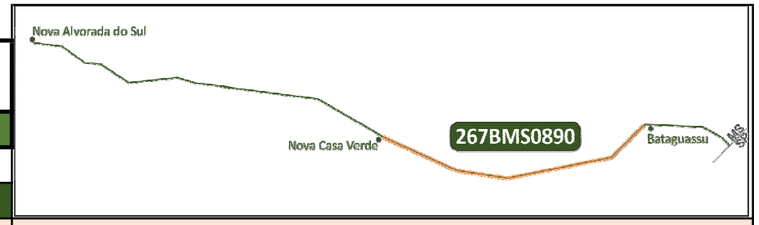

CADASTRO GERAL DO SISTEMA RODOVIÁRIO

DRENAGEM - BUEIROS

SRE 267BMS0890 - KM 30,2 a KM 123,8

Tipo	Km	Condição			Coordenadas		Fotografia Georreferenciada
		Boa	Ruim	Péssima	Latitude	Longitude	
BSTM	112,280		x		21°47'45.83"S	53° 9'41.50"O	
BTTC	112,753		x		21°47'38.04"S	53° 9'55.69"O	-

BR-267 - MATO GROSSO DO SUL **PMI Nº 01/2023**

PLANTA CHAVE

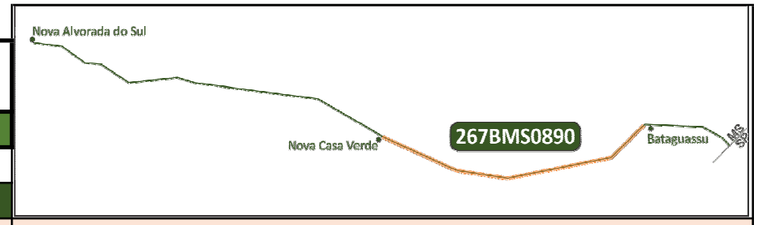

CADASTRO GERAL DO SISTEMA RODOVIÁRIO

DRENAGEM - BUEIROS

SRE 267BMS0890 - KM 30,2 a KM 123,8

Tipo	Km	Condição			Coordenadas		Fotografia Georreferenciada
		Boa	Ruim	Péssima	Latitude	Longitude	
BTTC	113,517		x		21°47'25.16"S	53°10'18.47"O	
BSCC	113,525		x		21°47'25.06"S	53°10'18.68"O	

BR-267 - MATO GROSSO DO SUL **PMI Nº 01/2023**

PLANTA CHAVE

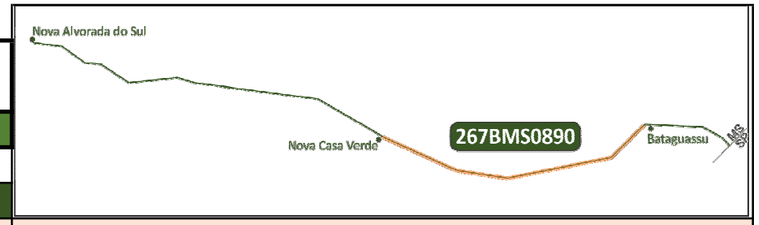

CADASTRO GERAL DO SISTEMA RODOVIÁRIO

DRENAGEM - BUEIROS

SRE 267BMS0890 - KM 30,2 a KM 123,8

Tipo	Km	Condição			Coordenadas		Fotografia Georreferenciada
		Boa	Ruim	Péssima	Latitude	Longitude	
BSCC	120,463		x		21°45'39.53"S	53°13'51.39"O	
BTCC	122,040		x		21°45'29.49"S	53°14'44.26"O	

BR-267 - MATO GROSSO DO SUL **PMI Nº 01/2023**

PLANTA CHAVE



CADASTRO GERAL DO SISTEMA RODOVIÁRIO

DRENAGEM - BUEIROS

SRE 267BMS0910 - KM 123,8 a KM 124,8

Tipo	Km	Condição			Coordenadas		Fotografia Georreferenciada
		Boa	Ruim	Péssima	Latitude	Longitude	

BR-267 - MATO GROSSO DO SUL **PMI Nº 01/2023**

PLANTA CHAVE



CADASTRO GERAL DO SISTEMA RODOVIÁRIO

DRENAGEM - BUEIROS

SRE 267BMS0915 - KM 124,8 a KM 135,6

Tipo	Km	Condição			Coordenadas		Fotografia Georreferenciada
		Boa	Ruim	Péssima	Latitude	Longitude	
BSTM	125,260		x		21°44'58.10"S	53°16'27.40"O	

BR-267 - MATO GROSSO DO SUL **PMI Nº 01/2023**

PLANTA CHAVE

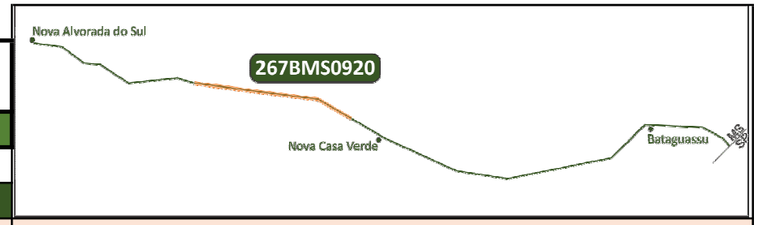

CADASTRO GERAL DO SISTEMA RODOVIÁRIO

DRENAGEM - BUEIROS

SRE 267BMS0920 - KM 135,6 a KM 189,2

Tipo	Km	Condição			Coordenadas		Fotografia Georreferenciada
		Boa	Ruim	Péssima	Latitude	Longitude	
BTTM	152,465		x		21°38'23.98"S	53°30'25.60"O	
BDTM	156,780		x		21°38'3.73"S	53°33'28.98"O	

BR-267 - MATO GROSSO DO SUL **PMI Nº 01/2023**

PLANTA CHAVE

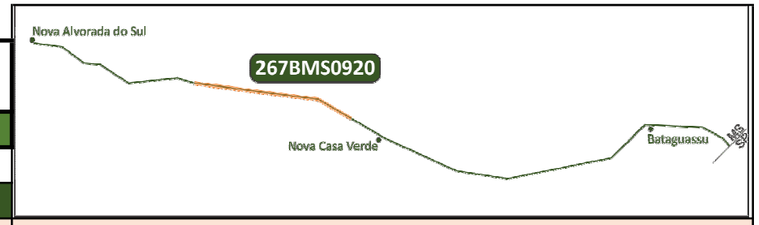

CADASTRO GERAL DO SISTEMA RODOVIÁRIO

DRENAGEM - BUEIROS

SRE 267BMS0920 - KM 135,6 a KM 189,2

Tipo	Km	Condição			Coordenadas		Fotografia Georreferenciada
		Boa	Ruim	Péssima	Latitude	Longitude	
BSTC	179,880		x		21°37'13.42"S	53°40'26.09"O	
BSTC	174,145		x		21°36'54.40"S	53°42'52.83"O	

BR-267 - MATO GROSSO DO SUL **PMI Nº 01/2023**

PLANTA CHAVE

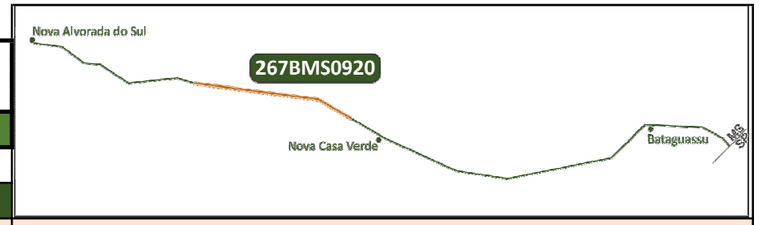

CADASTRO GERAL DO SISTEMA RODOVIÁRIO

DRENAGEM - BUEIROS

SRE 267BMS0920 - KM 135,6 a KM 189,2

Tipo	Km	Condição			Coordenadas		Fotografia Georreferenciada
		Boa	Ruim	Péssima	Latitude	Longitude	
BSTC	178,755		x		21°36'35.21"S	53°45'31.78"O	
BSTM	186,300		x		21°36'5.19"S	53°50'26.86"O	

BR-267 - MATO GROSSO DO SUL **PMI Nº 01/2023**

PLANTA CHAVE

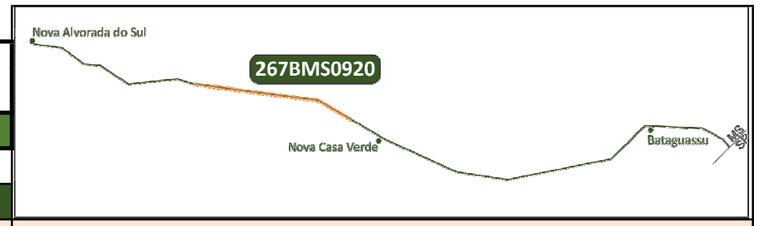

CADASTRO GERAL DO SISTEMA RODOVIÁRIO

DRENAGEM - BUEIROS

SRE 267BMS0920 - KM 135,6 a KM 189,2

Tipo	Km	Condição			Coordenadas		Fotografia Georreferenciada
		Boa	Ruim	Péssima	Latitude	Longitude	
BSTC	186,500		x		21°36'4.54"S	53°50'33.94"O	
BSTC	188,820		x		21°36'0.61"S	53°51'19.52"O	

BR-267 - MATO GROSSO DO SUL **PMI Nº 01/2023**

PLANTA CHAVE

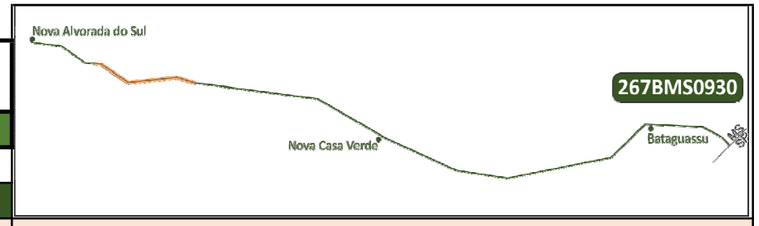

CADASTRO GERAL DO SISTEMA RODOVIÁRIO

DRENAGEM - BUEIROS

SRE 267BMS0930 - KM 189,2 a KM 222,9

Tipo	Km	Condição			Coordenadas		Fotografia Georreferenciada
		Boa	Ruim	Péssima	Latitude	Longitude	
BSTC	191,305		x		21°35'52.74"S	53°52'46.62"O	
BSTC	202,200		x		21°35'21.49"S	53°58'53.10"O	

BR-267 - MATO GROSSO DO SUL **PMI Nº 01/2023**

PLANTA CHAVE

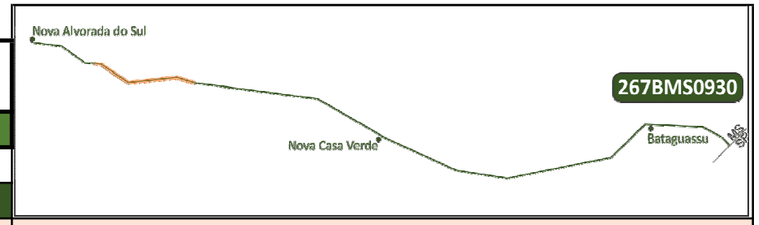

CADASTRO GERAL DO SISTEMA RODOVIÁRIO

DRENAGEM - BUEIROS

SRE 267BMS0930 - KM 189,2 a KM 222,9

Tipo	Km	Condição			Coordenadas		Fotografia Georreferenciada
		Boa	Ruim	Péssima	Latitude	Longitude	
BSTC	215,660		x		21°34'59.14"S	54° 6'29.52"O	
BDTC	218,080		x		21°34'2.03"S	54° 7'26.83"O	

BR-267 - MATO GROSSO DO SUL **PMI Nº 01/2023**

PLANTA CHAVE

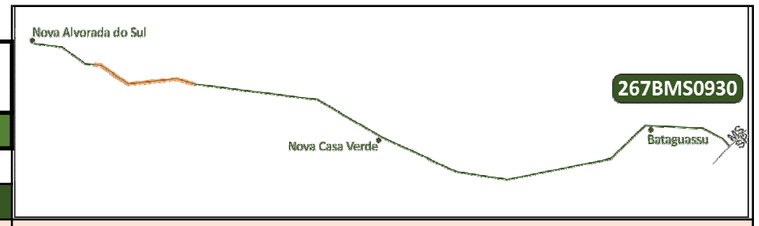

CADASTRO GERAL DO SISTEMA RODOVIÁRIO

DRENAGEM - BUEIROS

SRE 267BMS0930 - KM 189,2 a KM 222,9

Tipo	Km	Condição			Coordenadas		Fotografia Georreferenciada
		Boa	Ruim	Péssima	Latitude	Longitude	
BSTC	222,810		x		21°32'27.44"S	54° 9'36.13"O	

BR-267 - MATO GROSSO DO SUL **PMI Nº 01/2023**

PLANTA CHAVE

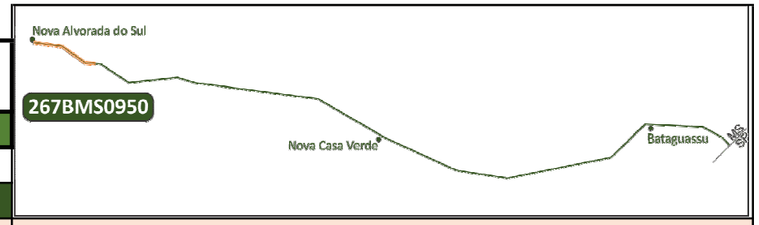

CADASTRO GERAL DO SISTEMA RODOVIÁRIO

DRENAGEM - BUEIROS

SRE 267BMS0950 - KM 222,9 a KM 246,7

Tipo	Km	Condição			Coordenadas		Fotografia Georreferenciada
		Boa	Ruim	Péssima	Latitude	Longitude	
BDTM	230,990		x		21°31'10.11"S	54°14'1.38"O	
BSTM	246,228		x		21°28'33.21"S	54°22'6.36"O	