MS-395 - MATO GROSSO DO SUL **PMI Nº 01/2023**

PLANTA CHAVE



CADASTRO GERAL DO SISTEMA RODOVIÁRIO

SINALIZAÇÃO VERTICAL EXISTENTE - DECRESCENTE

SRE 395EMS0715 - KM 73,1 a KM 71,7

Número da Placa	Código	km	Tipo		Condição			Dimensão			Coordenadas		Fotografia Georreferenciada
			Sinal	Identificação	Boa	Ruim	Péssima	H=	L=	Área	Latitude	Longitude	
1	R-19	73,027	Reglamentação	Velocidade máxima permitida: 80 km/h	X			0,50	ø50	0,78	-21,66003700	-52,40618601	
2		73,016	Indicação	Km 73	X			0,85	0,50	0,43	-21,66012301	-52,40613994	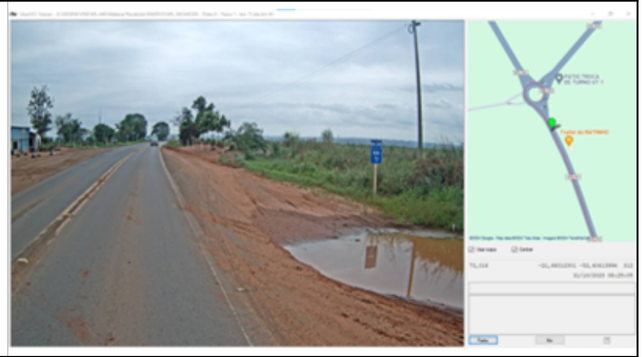
3		72,926	Educativa	MS 395	X			0,40	0,50	0,08	-21,66084846	-52,40576894	

MS-395 - MATO GROSSO DO SUL **PMI Nº 01/2023**

PLANTA CHAVE

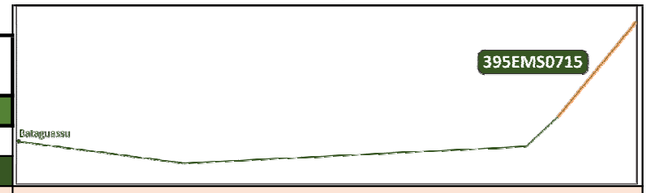

CADASTRO GERAL DO SISTEMA RODOVIÁRIO

SINALIZAÇÃO VERTICAL EXISTENTE - DECRESCENTE

SRE 395EMS0715 - KM 73,1 a KM 71,7

Número da Placa	Código	km	Tipo		Condição			Dimensão			Coordenadas		Fotografia Georreferenciada
			Sinal	Identificação	Boa	Ruim	Péssima	H=	L=	Área	Latitude	Longitude	
4		72,738	Indicação	Bataguassu 8km Anaurilândia 74km Nova Andradina 144km	X			1,00	2,00	2,00	-21,66243002	-52,40514606	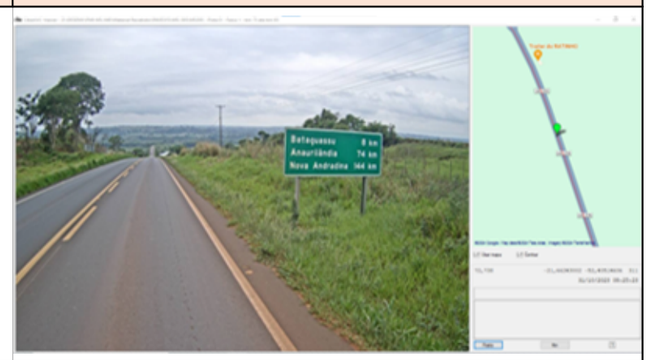
5	R-7	72,158	Reglamentação	Proibido ultrapassar	X			0,50	ø50	0,78	-21,66735946	-52,40336715	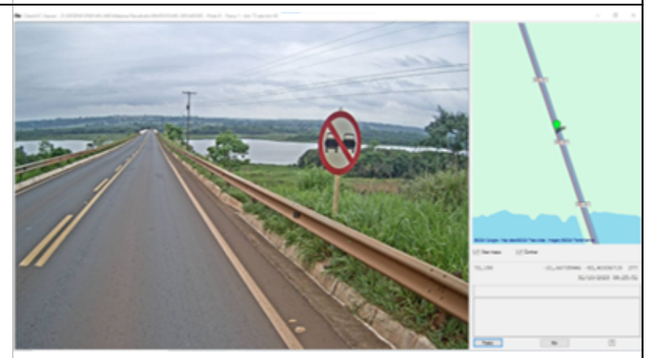
6		71,960	Indicação	Ponte Sobre o Rio Pardo. Extensão: 350m	X			1,00	1,60	1,60	-21,66902994	-52,40276648	
		1,067								5,66			5,304592315 m²/km

MS-395 - MATO GROSSO DO SUL **PMI Nº 01/2023**

PLANTA CHAVE



CADASTRO GERAL DO SISTEMA RODOVIÁRIO

SINALIZAÇÃO VERTICAL EXISTENTE - DECRESCENTE

SRE 395EMS0672 - KM 71,7 a KM 67,3

Número da Placa	Código	km	Tipo		Condição			Dimensão			Coordenadas		Fotografia Georreferenciada
			Sinal	Identificação	Boa	Ruim	Péssima	H=	L=	Área	Latitude	Longitude	
1	A-2b	71,556	Advertência	Curva à direita	X			0,50	0,50	0,13	-21,67246013	-52,40153183	
2		71,529	Indicação	Limite de Municípios: Bataguassu Sta Rita do Prado	X			1,00	1,60	1,60	-21,67268760	-52,40145037	
3		71,006	Indicação	Km 71	X			0,60	0,30	0,18	-21,67721456	-52,40177274	

MS-395 - MATO GROSSO DO SUL **PMI Nº 01/2023**

PLANTA CHAVE



CADASTRO GERAL DO SISTEMA RODOVIÁRIO

SINALIZAÇÃO VERTICAL EXISTENTE - DECRESCENTE

SRE 395EMS0672 - KM 71,7 a KM 67,3

Número da Placa	Código	km	Tipo		Condição			Dimensão			Coordenadas		Fotografia Georreferenciada
			Sinal	Identificação	Boa	Ruim	Péssima	H=	L=	Área	Latitude	Longitude	
4	R-19	70,332	Regulamentação	Velocidade máxima permitida: 30 km/h	X			0,50	ø50	0,78	-21,68262680	-52,40465652	
5		69,074	Educativa	Obedeça a Sinalização	X			1,20	1,20	1,44	-21,69272478	-52,41007397	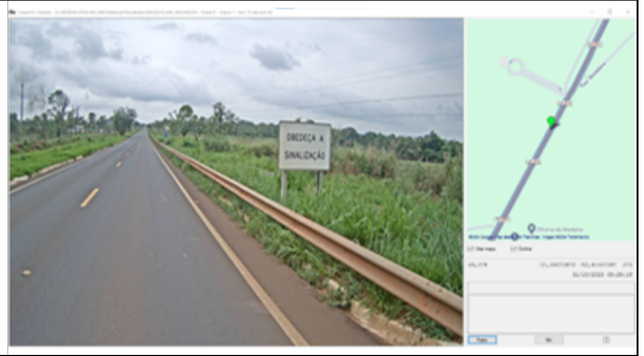
6		69,005	Indicação	Km 69	X			0,85	0,50	0,43	-21,69325944	-52,41038310	

MS-395 - MATO GROSSO DO SUL **PMI Nº 01/2023**

PLANTA CHAVE



CADASTRO GERAL DO SISTEMA RODOVIÁRIO

SINALIZAÇÃO VERTICAL EXISTENTE - DECRESCENTE

SRE 395EMS0672 - KM 71,7 a KM 67,3

Número da Placa	Código	km	Tipo		Condição			Dimensão			Coordenadas		Fotografia Georreferenciada
			Sinal	Identificação	Boa	Ruim	Péssima	H=	L=	Área	Latitude	Longitude	
7	R-7	67,521	Regulamentação	Proibido ultrapassar	X			0,50	ø50	0,78	-21,70495182	-52,41719620	
8	R-19	67,428	Regulamentação	Velocidade máxima permitida: 80 km/h	X			0,50	Ø50	0,78	-21,70567030	-52,41761106	
9	R-19	67,327	Regulamentação	Velocidade máxima permitida: 60 km/h	X			0,50	Ø50	0,78	-21,70647690	-52,41808379	
		4,229								6,89			1,629226768 m²/km

MS-395 - MATO GROSSO DO SUL **PMI Nº 01/2023**

PLANTA CHAVE



CADASTRO GERAL DO SISTEMA RODOVIÁRIO

SINALIZAÇÃO VERTICAL EXISTENTE - DECRESCENTE

SRE 395EMS0661 - KM 67,3 a KM 65,4

Número da Placa	Código	km	Tipo		Condição			Dimensão			Coordenadas		Fotografia Georreferenciada
			Sinal	Identificação	Boa	Ruim	Péssima	H=	L=	Área	Latitude	Longitude	
1	R-19	67,244	Regulamentação	Velocidade máxima permitida: 40 km/h	X			0,50	ø50	0,78	-21,70712047	-52,41846075	
2		67,218	Indicação	Perímetro Urbano: Bataguassu	X			0,80	1,20	0,96	-21,70732442	-52,41857819	
3		67,159	Identificação	Caminhão Sentido Obrigatório	X			1,00	1,20	1,20	-21,70778867	-52,41884672	

MS-395 - MATO GROSSO DO SUL **PMI Nº 01/2023**

PLANTA CHAVE



CADASTRO GERAL DO SISTEMA RODOVIÁRIO

SINALIZAÇÃO VERTICAL EXISTENTE - DECRESCENTE

SRE 395EMS0661 - KM 67,3 a KM 65,4

Número da Placa	Código	km	Tipo		Condição			Dimensão			Coordenadas		Fotografia Georreferenciada
			Sinal	Identificação	Boa	Ruim	Péssima	H=	L=	Área	Latitude	Longitude	
4		67,159	Educativa	Caminhão Sentido Obrigatório	X			1,00	1,20	1,20	-21,70778867	-52,41884672	
5	R-15	67,138	Regulamentação	Altura máxima permitida: 5,0 m	X			0,50	ø50	0,78	-21,70796646	-52,41895117	
6	D-4	66,994	Orientação de Destino	Anauritândia Nova Andradina N. Alvorada do Sul Divisa MS/SP Seta em frente	X			0,80	1,20	0,96	-21,70906473	-52,41966004	

MS-395 - MATO GROSSO DO SUL **PMI Nº 01/2023**

PLANTA CHAVE



CADASTRO GERAL DO SISTEMA RODOVIÁRIO

SINALIZAÇÃO VERTICAL EXISTENTE - DECRESCENTE

SRE 395EMS0661 - KM 67,3 a KM 65,4

Número da Placa	Código	km	Tipo		Condição			Dimensão			Coordenadas		Fotografia Georreferenciada
			Sinal	Identificação	Boa	Ruim	Péssima	H=	L=	Área	Latitude	Longitude	
7	A-18	66,936	Advertência	Saliência ou lombada	X			0,50	0,50	0,13	-21,70949102	-52,41999884	
8		66,904	Indicação	Pq. Da Juv. Pq. Aquático Univ. Federal Forum	X			0,80	1,00	0,80	-21,70970965	-52,42019282	
9		66,899	Educativa	Caminhão Sentido Obrigatório	X			0,50	0,25	0,13	-21,70974898	-52,42022704	

MS-395 - MATO GROSSO DO SUL **PMI Nº 01/2023**

PLANTA CHAVE



CADASTRO GERAL DO SISTEMA RODOVIÁRIO

SINALIZAÇÃO VERTICAL EXISTENTE - DECRESCENTE

SRE 395EMS0661 - KM 67,3 a KM 65,4

Número da Placa	Código	km	Tipo		Condição			Dimensão			Coordenadas		Fotografia Georreferenciada
			Sinal	Identificação	Boa	Ruim	Péssima	H=	L=	Área	Latitude	Longitude	
10		66,799	Indicação	Centro Santa Casa Câmara Municipal / Nova Porto XV	X			0,70	1,10	0,77	-21,71043043	-52,42084408	
11	AIC-7	66,714	Advertência	Saliência ou lombada	X			0,50	0,50	0,13	-21,71101204	-52,42136620	
12		66,714	Indicação	Polícia Militar / Polícia Civil Detran Prefeitura	X			0,70	1,10	0,39	-21,71101204	-52,42136620	

MS-395 - MATO GROSSO DO SUL **PMI Nº 01/2023**

PLANTA CHAVE



CADASTRO GERAL DO SISTEMA RODOVIÁRIO

SINALIZAÇÃO VERTICAL EXISTENTE - DECRESCENTE

SRE 395EMS0661 - KM 67,3 a KM 65,4

Número da Placa	Código	km	Tipo		Condição			Dimensão			Coordenadas		Fotografia Georreferenciada
			Sinal	Identificação	Boa	Ruim	Péssima	H=	L=	Área	Latitude	Longitude	
13	R-19	66,641	Regulamentação	Velocidade máxima permitida: 30 km/h	X			0,40	ø50	0,78	-21,71152222	-52,42181252	
14	A-18	66,453	Advertência	Saliência ou lombada	X			0,50	0,50	0,13	-21,71282244	-52,42296529	
15		66,453	Indicação	Polícia Militar / Polícia Civil Detran Prefeitura	X			0,70	1,10	0,39	-21,71282244	-52,42296529	

MS-395 - MATO GROSSO DO SUL **PMI Nº 01/2023**

PLANTA CHAVE



CADASTRO GERAL DO SISTEMA RODOVIÁRIO

SINALIZAÇÃO VERTICAL EXISTENTE - DECRESCENTE

SRE 395EMS0661 - KM 67,3 a KM 65,4

Número da Placa	Código	km	Tipo		Condição			Dimensão			Coordenadas		Fotografia Georreferenciada
			Sinal	Identificação	Boa	Ruim	Péssima	H=	L=	Área	Latitude	Longitude	
16		66,342	Indicação	Caminhão Sentido Obrigatório	X			0,70	1,10	0,77	-21,71357675	-52,42363968	
17	R-15	66,311	Regulamentação	Altura máxima permitida: 5,0 m	X			0,40	0,40	0,16	-21,71379910	-52,42383793	
18		66,311	Indicação	Conversão à Esquerda com Atenção	X			0,40	0,70	0,28	-21,71379910	-52,42383793	

MS-395 - MATO GROSSO DO SUL **PMI Nº 01/2023**

PLANTA CHAVE



CADASTRO GERAL DO SISTEMA RODOVIÁRIO

SINALIZAÇÃO VERTICAL EXISTENTE - DECRESCENTE

SRE 395EMS0661 - KM 67,3 a KM 65,4

Número da Placa	Código	km	Tipo		Condição			Dimensão			Coordenadas		Fotografia Georreferenciada
			Sinal	Identificação	Boa	Ruim	Péssima	H=	L=	Área	Latitude	Longitude	
19		66,311	Indicação	Rua Cuiabá	X			0,30	0,80	0,24	-21,71379910	-52,42383793	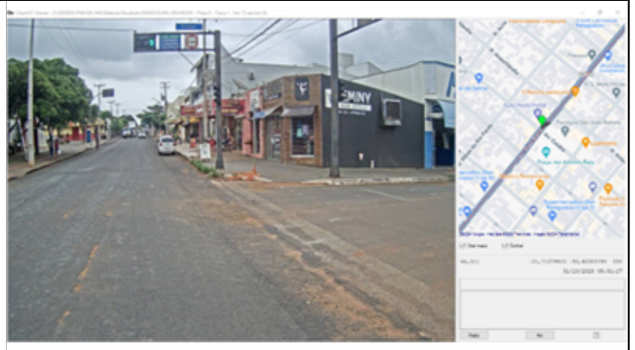
20	R-24a	66,225	Regulamentação	Sentido de circulação	X			0,50	ø50	0,78	-21,71438061	-52,42435710	
21		66,173	Indicação	Centro Detran Prefeitura a direita São Paulo em frente	X			0,80	1,20	0,96	-21,71474775	-52,4268177	

MS-395 - MATO GROSSO DO SUL **PMI Nº 01/2023**

PLANTA CHAVE



CADASTRO GERAL DO SISTEMA RODOVIÁRIO

SINALIZAÇÃO VERTICAL EXISTENTE - DECRESCENTE

SRE 395EMS0661 - KM 67,3 a KM 65,4

Número da Placa	Código	km	Tipo		Condição			Dimensão			Coordenadas		Fotografia Georreferenciada
			Sinal	Identificação	Boa	Ruim	Péssima	H=	L=	Área	Latitude	Longitude	
22	R-15	66,121	Regulamentação	Altura máxima permitida: 5,0 m	X			0,40	0,40	0,16	-21,71511192	-52,42500201	
23		66,121	Indicação	Av. Arquidauana	X			0,30	0,70	0,21	-21,71511192	-52,42500201	
24		66,020	Indicação	Caminhão Sentido Obrigatório	X			0,50	0,70	0,35	-21,71581073	-52,42562117	

MS-395 - MATO GROSSO DO SUL **PMI Nº 01/2023**

PLANTA CHAVE



CADASTRO GERAL DO SISTEMA RODOVIÁRIO

SINALIZAÇÃO VERTICAL EXISTENTE - DECRESCENTE

SRE 395EMS0661 - KM 67,3 a KM 65,4

Número da Placa	Código	km	Tipo		Condição			Dimensão			Coordenadas		Fotografia Georreferenciada
			Sinal	Identificação	Boa	Ruim	Péssima	H=	L=	Área	Latitude	Longitude	
25		65,962	Indicação	Fórum Santa Casa Câmara Municipal Rodoviária	X			0,35	0,70	0,25	-21,71620959	-52,42597090	
26	R-19	65,936	Regulamentação	Velocidade máxima permitida: 30 km/h	X			0,40	ø50	0,78	-21,71638578	-52,42612875	
27		65,728	Indicação	Caminhão Sentido Obrigatório	X			0,50	0,80	0,40	-21,71782442	-52,42740170	

MS-395 - MATO GROSSO DO SUL **PMI Nº 01/2023**

PLANTA CHAVE



CADASTRO GERAL DO SISTEMA RODOVIÁRIO

SINALIZAÇÃO VERTICAL EXISTENTE - DECRESCENTE

SRE 395EMS0661 - KM 67,3 a KM 65,4

Número da Placa	Código	km	Tipo		Condição			Dimensão			Coordenadas		Fotografia Georreferenciada
			Sinal	Identificação	Boa	Ruim	Péssima	H=	L=	Área	Latitude	Longitude	
28	R-15	65,645	Regulamentação	Altura máxima permitida: 5,0 m	X			0,40	0,40	0,13	-21,71839859	-52,42791519	
29		65,645	Indicação	Rua Rondon	X			0,30	0,70	0,21	-21,71839859	-52,42791519	
30		65,645	Indicação	Conversão à Esquerda com Atenção	X			0,40	0,60	0,24	-21,71839859	-52,42791519	

MS-395 - MATO GROSSO DO SUL **PMI Nº 01/2023**

PLANTA CHAVE



CADASTRO GERAL DO SISTEMA RODOVIÁRIO

SINALIZAÇÃO VERTICAL EXISTENTE - DECRESCENTE

SRE 395EMS0661 - KM 67,3 a KM 65,4

Número da Placa	Código	km	Tipo		Condição			Dimensão			Coordenadas		Fotografia Georreferenciada
			Sinal	Identificação	Boa	Ruim	Péssima	H=	L=	Área	Latitude	Longitude	
31		65,619	Regulamentação	Estacionar por 15 minutos	X			0,70	0,50	0,35	-21,71857464	-52,42807278	
32	A-18	65,598	Advertência	Saliência ou lombada	X			0,50	0,50	0,13	-21,71871873	-52,42820416	
33		65,484	Indicação	Câmara Municipal Rodoviária Nova Porto XV Anaurilândia	X			0,50	0,80	0,40	-21,71950427	-52,42890351	
		1,760								16,29			9,253181818 m²/km