BR-262 - MATO GROSSO DO SUL **PMI Nº 01/2023**

PLANTA CHAVE



CADASTRO GERAL DO SISTEMA RODOVIÁRIO

LARGURA DE ACOSTAMENTO - SENTIDO CRESCENTE

SRE 262BMS1260 - KM 0 a KM 1,5

Nº	Km		Condição			Comprimento (m)	Largura (m)	Coordenadas				Fotografia Georreferenciada
								Inicial		Final		
	Inicial	Final	Boa	Ruim	Péssima			Latitude	Longitude	Latitude	Longitude	
-	-	-	-	-	-	-	-	-	-	-	-	Não há regístros

BR-262 - MATO GROSSO DO SUL **PMI Nº 01/2023**

PLANTA CHAVE



CADASTRO GERAL DO SISTEMA RODOVIÁRIO

LARGURA DE ACOSTAMENTO - SENTIDO CRESCENTE

SRE 262BMS1265 - KM 1,5 a KM 2,56

Nº	Km		Condição			Comprimento (m)	Largura (m)	Coordenadas				Fotografia Georreferenciada
								Inicial		Final		
	Inicial	Final	Boa	Ruim	Péssima			Latitude	Longitude	Latitude	Longitude	
-	-	-	-	-	-	-	-	-	-	-	-	Não há regístros

BR-262 - MATO GROSSO DO SUL **PMI Nº 01/2023**

PLANTA CHAVE



CADASTRO GERAL DO SISTEMA RODOVIÁRIO

LARGURA DE ACOSTAMENTO - SENTIDO CRESCENTE

SRE 262BMS1270 - KM 2,56 a KM 4,2

Nº	Km		Condição			Comprimento (m)	Largura (m)	Coordenadas				Fotografia Georreferenciada
								Inicial		Final		
	Inicial	Final	Boa	Ruim	Péssima			Latitude	Longitude	Latitude	Longitude	
-	-	-	-	-	-	-	-	-	-	-	-	Não há regístros

BR-262 - MATO GROSSO DO SUL **PMI Nº 01/2023**

PLANTA CHAVE



CADASTRO GERAL DO SISTEMA RODOVIÁRIO

LARGURA DE ACOSTAMENTO - SENTIDO CRESCENTE

SRE 262BMS1275 - KM 4,2 a KM 5,0

Nº	Km		Condição			Comprimento (m)	Largura (m)	Coordenadas				Fotografia Georreferenciada
								Inicial		Final		
	Inicial	Final	Boa	Ruim	Péssima			Latitude	Longitude	Latitude	Longitude	
-	-	-	-	-	-	-	-	-	-	-	-	Não há regístros

BR-262 - MATO GROSSO DO SUL **PMI Nº 01/2023**

PLANTA CHAVE



CADASTRO GERAL DO SISTEMA RODOVIÁRIO

LARGURA DE ACOSTAMENTO - SENTIDO CRESCENTE

SRE 262BMS1280 - KM 5,0 a KM 5,7

Nº	Km		Condição			Comprimento (m)	Largura (m)	Coordenadas				Fotografia Georreferenciada
								Inicial		Final		
	Inicial	Final	Boa	Ruim	Péssima			Latitude	Longitude	Latitude	Longitude	
-	-	-	-	-	-	-	-	-	-	-	-	Não há regístros

BR-262 - MATO GROSSO DO SUL **PMI Nº 01/2023**

PLANTA CHAVE



CADASTRO GERAL DO SISTEMA RODOVIÁRIO

LARGURA DE ACOSTAMENTO - SENTIDO CRESCENTE

SRE 262BMS1285 - KM 5,7 a KM 9,1

Nº	Km		Condição			Comprimento (m)	Largura (m)	Coordenadas				Fotografia Georreferenciada
								Inicial		Final		
	Inicial	Final	Boa	Ruim	Péssima			Latitude	Longitude	Latitude	Longitude	
-	-	-	-	-	-	-	-	-	-	-	-	Não há regístros

BR-262 - MATO GROSSO DO SUL **PMI Nº 01/2023**

PLANTA CHAVE



CADASTRO GERAL DO SISTEMA RODOVIÁRIO

LARGURA DE ACOSTAMENTO - SENTIDO CRESCENTE

SRE 262BMS1288 - KM 9,1 a KM 13,4

Nº	Km		Condição			Comprimento (m)	Largura (m)	Coordenadas				Fotografia Georreferenciada
								Inicial		Final		
	Inicial	Final	Boa	Ruim	Péssima			Latitude	Longitude	Latitude	Longitude	
-	-	-	-	-	-	-	-	-	-	-	-	Não há regístros

BR-262 - MATO GROSSO DO SUL **PMI Nº 01/2023**

PLANTA CHAVE

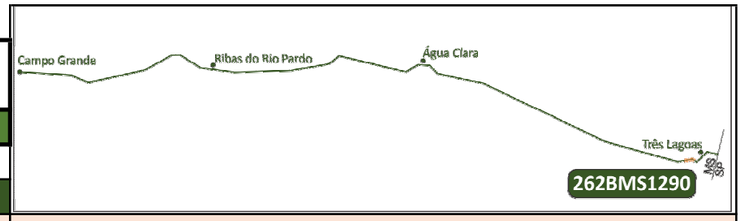

CADASTRO GERAL DO SISTEMA RODOVIÁRIO

LARGURA DE ACOSTAMENTO - SENTIDO CRESCENTE

SRE 262BMS1290 - KM 13,4 a KM 17,72

Nº	Km		Condição			Comprimento (m)	Largura (m)	Coordenadas				Fotografia Georreferenciada
								Inicial		Final		
	Inicial	Final	Boa	Ruim	Péssima			Latitude	Longitude	Latitude	Longitude	
1	14,912	15,985		x		1073,00	3,14	20°48'47,59"	51°44'12,57"	20°48'49,88"	51°44'49,30"	
2	16,03	18,383	x			2353,00	3,14	20°48'49,84"	51°44'51,24"	20°49'00,51"	51°46'11,35"	

BR-262 - MATO GROSSO DO SUL **PMI Nº 01/2023**

PLANTA CHAVE

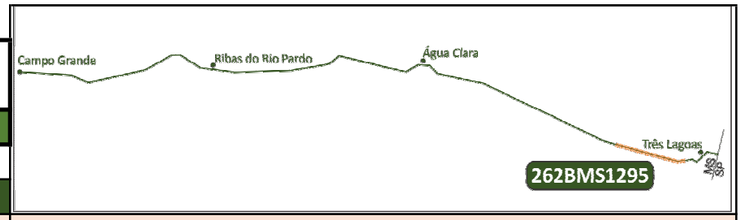

CADASTRO GERAL DO SISTEMA RODOVIÁRIO

LARGURA DE ACOSTAMENTO - SENTIDO CRESCENTE

SRE 262BMS1295 - KM 17,72 a KM 49,4

Nº	Km		Condição			Comprimento (m)	Largura (m)	Coordenadas				Fotografia Georreferenciada
								Inicial		Final		
	Inicial	Final	Boa	Ruim	Péssima			Latitude	Longitude	Latitude	Longitude	
1	18,423	29,271			x	10848,00	3,10	20°49'01,37"	51°46'16,25"	20°48'04,64"	51°52'15,96"	
2	29,733	51,901	x			22168,00	2,92	20°48'00,38"	51°52'31,93"	20°45'13,33"	52°03'07,18"	

BR-262 - MATO GROSSO DO SUL **PMI Nº 01/2023**

PLANTA CHAVE

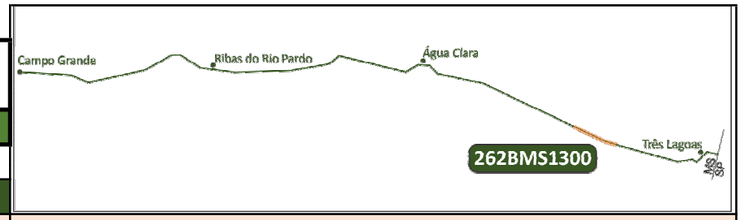

CADASTRO GERAL DO SISTEMA RODOVIÁRIO

LARGURA DE ACOSTAMENTO - SENTIDO CRESCENTE

SRE 262BMS1300 - KM 49,4 a KM 69,1

Nº	Km		Condição			Comprimento (m)	Largura (m)	Coordenadas				Fotografia Georreferenciada
								Inicial		Final		
	Inicial	Final	Boa	Ruim	Péssima			Latitude	Longitude	Latitude	Longitude	
1	49,720	58,633	x			8913,00	4,15	20°45'05,05"	52°03'35,69"	20°43'10,85"	52°08'07,38"	
2	60,808	62,117	x			1309,00	3,24	20°42'42,54"	52°09'16,76"	20°42'26,00"	52°09'57,72"	

BR-262 - MATO GROSSO DO SUL **PMI Nº 01/2023**

PLANTA CHAVE

CADASTRO GERAL DO SISTEMA RODOVIÁRIO

LARGURA DE ACOSTAMENTO - SENTIDO CRESCENTE

SRE 262BMS1300 - KM 49,4 a KM 69,1

Nº	Km		Condição			Comprimento (m)	Largura (m)	Coordenadas				Fotografia Georreferenciada
								Inicial		Final		
	Inicial	Final	Boa	Ruim	Péssima			Latitude	Longitude	Latitude	Longitude	
3	62,920	66,359	x			3439,00	3,30	20°42'15,42"	52°10'23,50"	20°41'29,78"	52°12'11,38"	
4	67,320	69,042	x			1722,00	2,60	20°41'16,79"	52°12'42,38"	20°40'54,17"	52°13'36,12"	

BR-262 - MATO GROSSO DO SUL **PMI Nº 01/2023**

PLANTA CHAVE

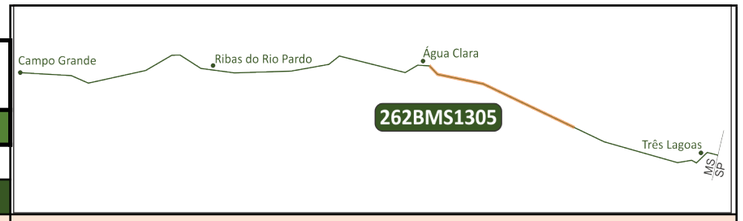

CADASTRO GERAL DO SISTEMA RODOVIÁRIO

LARGURA DE ACOSTAMENTO - SENTIDO CRESCENTE

SRE 262BMS1305 - KM 69,1 a KM 139,6

Nº	Km		Condição			Comprimento (m)	Largura (m)	Coordenadas				Fotografia Georreferenciada
								Inicial		Final		
	Inicial	Final	Boa	Ruim	Péssima			Latitude	Longitude	Latitude	Longitude	
1	69,400	100,973	x			31573,00	2,70	20°40'49,04"	52°13'48,21"	20°33'50,67"	52°30'07,16"	
2	101,980	134,100	x			32120,00	3,00	20-°33'43,68"	52°30'43,17"	20°28'53,64"	52°48'20,52"	

BR-262 - MATO GROSSO DO SUL **PMI Nº 01/2023**

PLANTA CHAVE

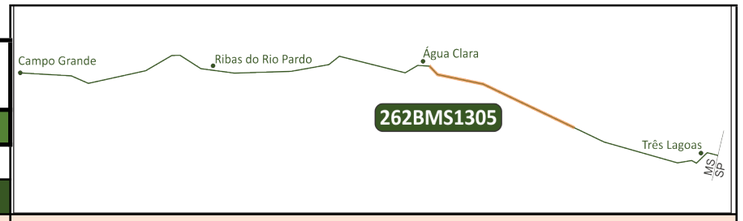

CADASTRO GERAL DO SISTEMA RODOVIÁRIO

LARGURA DE ACOSTAMENTO - SENTIDO CRESCENTE

SRE 262BMS1305 - KM 69,1 a KM 139,6

Nº	Km		Condição			Comprimento (m)	Largura (m)	Coordenadas				Fotografia Georreferenciada
								Inicial		Final		
	Inicial	Final	Boa	Ruim	Péssima			Latitude	Longitude	Latitude	Longitude	
3	135,271	139,230	x			3959,00	3,60	20°28'30,14"	52°48'48,30"	20°26'51,72"	52°50'18,22"	

BR-262 - MATO GROSSO DO SUL **PMI Nº 01/2023**

PLANTA CHAVE

CADASTRO GERAL DO SISTEMA RODOVIÁRIO

LARGURA DE ACOSTAMENTO - SENTIDO CRESCENTE

SRE 262BMS1310 - KM 139,6 a KM 143,3

Nº	Km		Condição			Comprimento (m)	Largura (m)	Coordenadas				Fotografia Georreferenciada
								Inicial		Final		
	Inicial	Final	Boa	Ruim	Péssima			Latitude	Longitude	Latitude	Longitude	
-	-	-	-	-	-	-	-	-	-	-	-	Não há regístros

BR-262 - MATO GROSSO DO SUL **PMI Nº 01/2023**

PLANTA CHAVE

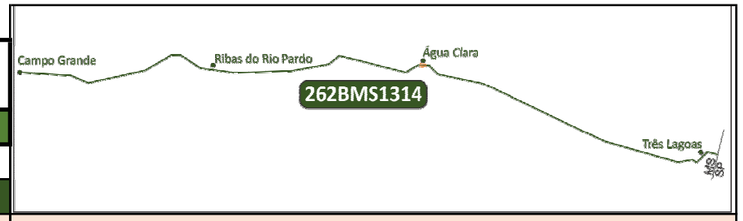

CADASTRO GERAL DO SISTEMA RODOVIÁRIO

LARGURA DE ACOSTAMENTO - SENTIDO CRESCENTE

SRE 262BMS1314 - KM 143,3 a KM 144,2

Nº	Km		Condição			Comprimento (m)	Largura (m)	Coordenadas				Fotografia Georreferenciada
								Inicial		Final		
	Inicial	Final	Boa	Ruim	Péssima			Latitude	Longitude	Latitude	Longitude	
-	-	-	-	-	-	-	-	-	-	-	-	Não há regístros

BR-262 - MATO GROSSO DO SUL **PMI Nº 01/2023**

PLANTA CHAVE

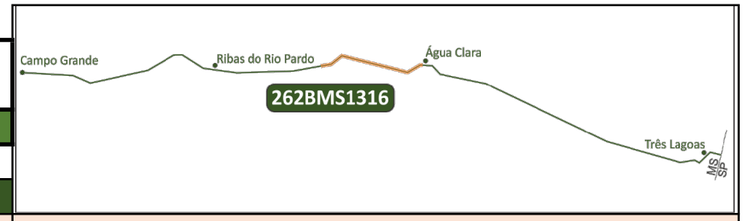

CADASTRO GERAL DO SISTEMA RODOVIÁRIO

LARGURA DE ACOSTAMENTO - SENTIDO CRESCENTE

SRE 262BMS1316 - KM 144,2 a KM 191,1

Nº	Km		Condição			Comprimento (m)	Largura (m)	Coordenadas				Fotografia Georreferenciada
								Inicial		Final		
	Inicial	Final	Boa	Ruim	Péssima			Latitude	Longitude	Latitude	Longitude	
1	146,110	191,039	x			44929,00	3,50	20°26'45,59"	52°54'06,45"	20°26'46,58"	53°18'09,82"	

BR-262 - MATO GROSSO DO SUL **PMI Nº 01/2023**

PLANTA CHAVE

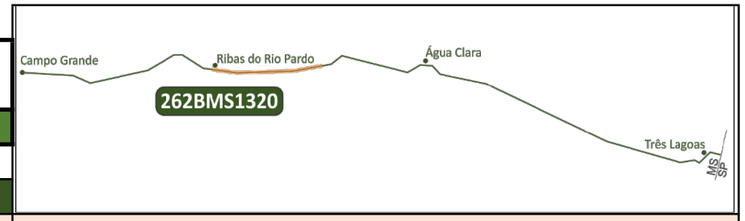

CADASTRO GERAL DO SISTEMA RODOVIÁRIO

LARGURA DE ACOSTAMENTO - SENTIDO CRESCENTE

SRE 262BMS1320 - KM 191,1 a KM 239,4

Nº	Km		Condição			Comprimento (m)	Largura (m)	Coordenadas				Fotografia Georreferenciada
								Inicial		Final		
	Inicial	Final	Boa	Ruim	Péssima			Latitude	Longitude	Latitude	Longitude	
1	191,188	230,119	x			38931,00	3,50	20°26'46,26"	53°18,17"	20°28'11,26"	53°40'21,21"	

BR-262 - MATO GROSSO DO SUL **PMI Nº 01/2023**

PLANTA CHAVE

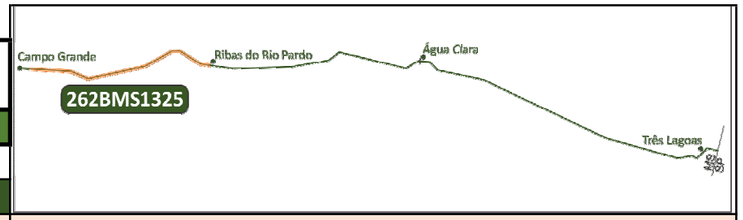

CADASTRO GERAL DO SISTEMA RODOVIÁRIO

LARGURA DE ACOSTAMENTO - SENTIDO CRESCENTE

SRE 262BMS1325 - KM 239,4 a KM 324,8

Nº	Km		Condição			Comprimento (m)	Largura (m)	Coordenadas				Fotografia Georreferenciada
								Inicial		Final		
	Inicial	Final	Boa	Ruim	Péssima			Latitude	Longitude	Latitude	Longitude	
1	239,800	316,898	x			77098,00	3,05	21°27'22,61"	53°47'08,63"	20°28'16,37"	54°26'55,49"	
2	317,355	324,8	x			7445,00	3,17	20°28'15,43"	54°27'12,82"	20°28'06,03"	54°31'24,74"	

BR-262 - MATO GROSSO DO SUL **PMI Nº 01/2023**

PLANTA CHAVE



CADASTRO GERAL DO SISTEMA RODOVIÁRIO

LARGURA DE ACOSTAMENTO - SENTIDO CRESCENTE

SRE 262BMS1328 - KM 324,8 a KM 328,2

Nº	Km		Condição			Comprimento (m)	Largura (m)	Coordenadas				Fotografia Georreferenciada
								Inicial		Final		
	Inicial	Final	Boa	Ruim	Péssima			Latitude	Longitude	Latitude	Longitude	
-	-	-	-	-	-	-	-	-	-	-	-	Não há regístros