SEINFRA
Secretaria de Estado de Infraestrutura

GOVERNO DO ESTADO
Mato Grosso do Sul

EDITAL DE CONCESSÃO N° [●]/[●]

CONCESSÃO DE SERVIÇOS PÚBLICOS DE RECUPERAÇÃO, OPERAÇÃO, MANUTENÇÃO, CONSERVAÇÃO, IMPLANTAÇÃO DE MELHORIAS E AMPLIAÇÃO DE CAPACIDADE DO SISTEMA RODOVIÁRIO.





ANEXO 2.1

3.1. CADERNO 02 - MODELAGEM TÉCNICA ESTUDOS DE ENGENHARIA, AMBIENTAL E SOCIAL

3.1.2. PRODUTO 02 - ESTUDOS DE ENGENHARIA

TOMO I - Cadastro Geral do Sistema Rodoviário

Anexo 2.1 – Cadastro Geral Georreferenciado.

ESTUDOS DE ENGENHARIA, AMBIENTAL E SOCIAL.

Este ANEXO apresenta todos os cadastros aferidos em campo durante o período de estudos da rodovia MS-306.

Volume 1

1.0. Cadastro das Faixas da Rodovia. 02
1.1. Cadastro de Entroncamento. 21
1.2. Cadastro de Sinalização Vertical e Horizontal. 32
1.3. Cadastro de Proteção e Segurança. 293
1.4. Cadastro das OAE'S. 323
1.5. Cadastro de Drenagem. 329

Volume 2

1.6. Cadastro de Meio Fio e Canaletas. 346
1.7. Cadastro de Saída D'Água. 476

Volume 3

1.8. Cadastro de Faixa de Domínio. 787





CADASTRO DAS FAIXAS NA PISTA

MS-306 - MATO GROSSO DO SUL PMI Nº 02/2017

PLANTA CHAVE

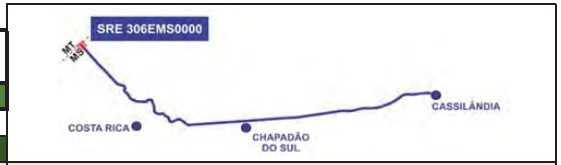

CADASTRO GERAL DO SISTEMA RODOVIÁRIO

FAIXAS NA PISTA

SRE 306EMS0000 - KM 0 a KM 2,6

Largura Pista (m)	Km		Coordenadas Inicial		Coordenadas Final		Fotografia Georreferenciada
	Inicial	Final	Latitude	Longitude	Latitude	Longitude	
7,20	0,000	2,556	18,04193833	53,15535500	18,06472833	53,15072167	

MS-306 - MATO GROSSO DO SUL PMI Nº 02/2017

PLANTA CHAVE



CADASTRO GERAL DO SISTEMA RODOVIÁRIO

FAIXAS NA PISTA

SRE 306EMS0026 - KM 2,6 a KM 13,5

Largura Pista (m)	Km		Coordenadas Inicial		Coordenadas Final		Fotografia Georreferenciada
	Inicial	Final	Latitude	Longitude	Latitude	Longitude	
7,20	2,891	13,505	18,06762500	53,15014167	18,16255667	53,13120833	

MS-306 - MATO GROSSO DO SUL PMI Nº 02/2017

PLANTA CHAVE



CADASTRO GERAL DO SISTEMA RODOVIÁRIO

FAIXAS NA PISTA

SRE 306EMS0135 - KM 13,5 a KM 17,9

Largura Pista (m)	Km		Coordenadas Inicial		Coordenadas Final		Fotografia Georreferenciada
	Inicial	Final	Latitude	Longitude	Latitude	Longitude	
7,20	13,505	17,528	18,16255667	53,13120833	18,19863833	53,12399333	

MS-306 - MATO GROSSO DO SUL

PMI Nº 02/2017

PLANTA CHAVE



CADASTRO GERAL DO SISTEMA RODOVIÁRIO

FAIXAS NA PISTA

SRE 306EMS0179 - KM 17,9 a KM 34

Largura Pista (m)	Km		Coordenadas Inicial		Coordenadas Final		Fotografia Georreferenciada
	Inicial	Final	Latitude	Longitude	Latitude	Longitude	
7,40	17,926	34,000	18,20176833	53,12333333	18,33482167	53,07607000	

SEINFRA
Secretaria de Estado de Infraestrutura

GOVERNO DO ESTADO
Mato Grosso do Sul

MS-306 - MATO GROSSO DO SUL PMI Nº 02/2017

PLANTA CHAVE



CADASTRO GERAL DO SISTEMA RODOVIÁRIO

FAIXAS NA PISTA

SRE 306EMS0340 - KM 34,0 a KM 41,9

Largura Pista (m)	Km		Coordenadas Inicial		Coordenadas Final		Fotografia Georreferenciada
	Inicial	Final	Latitude	Longitude	Latitude	Longitude	
7,40	34,000	41,900	18,33482167	53,07607000	18,39735333	53,08160333	

SEINFRA
Secretaria de Estado de Infraestrutura

GOVERNO DO ESTADO
Mato Grosso do Sul

PLANTA CHAVE



CADASTRO GERAL DO SISTEMA RODOVIÁRIO

FAIXAS NA PISTA

SRE 306EMS0419 - KM 41,9 a KM 47,1

Largura Pista (m)	Km		Coordenadas Inicial		Coordenadas Final		Fotografia Georreferenciada
	Inicial	Final	Latitude	Longitude	Latitude	Longitude	
7,40	41,900	47,100	18,39735333	53,08160333	18,43734833	53,060545000	

SEINFRA
Secretaria de Estado de Infraestrutura

GOVERNO DO ESTADO
Mato Grosso do Sul

MS-306 - MATO GROSSO DO SUL PMI Nº 02/2017

PLANTA CHAVE



CADASTRO GERAL DO SISTEMA RODOVIÁRIO

FAIXAS NA PISTA

SRE 306EMS0471 - KM 47,1 a KM 74,7

Largura Pista (m)	Km		Coordenadas Inicial		Coordenadas Final		Fotografia Georreferenciada
	Inicial	Final	Latitude	Longitude	Latitude	Longitude	
7,40	47,100	74,700	18,39735333	53,08160333	18,61234833	52,96626333	

MS-306 - MATO GROSSO DO SUL PMI Nº 02/2017

PLANTA CHAVE



CADASTRO GERAL DO SISTEMA RODOVIÁRIO

FAIXAS NA PISTA

SRE 306EMS0747 - KM 74,7 a KM 79,5

Largura Pista (m)	Km		Coordenadas Inicial		Coordenadas Final		Fotografia Georreferenciada
	Inicial	Final	Latitude	Longitude	Latitude	Longitude	
7,20	74,700	79,500	18,61234833	52,96626333	18,61904000	52,92138333	

MS-306 - MATO GROSSO DO SUL PMI Nº 02/2017

PLANTA CHAVE



CADASTRO GERAL DO SISTEMA RODOVIÁRIO

FAIXAS NA PISTA

SRE 306EMS0795 - KM 79,5 a KM 85,3

Largura Pista (m)	Km		Coordenadas Inicial		Coordenadas Final		Fotografia Georreferenciada
	Inicial	Final	Latitude	Longitude	Latitude	Longitude	
7,20	79,500	85,300	18,61904000	52,92138333	18,66655667	52,89912167	

MS-306 - MATO GROSSO DO SUL PMI Nº 02/2017

PLANTA CHAVE



CADASTRO GERAL DO SISTEMA RODOVIÁRIO

FAIXAS NA PISTA

SRE 306EMS0853 - KM 85,3 a KM 115,3

Largura Pista (m)	Km		Coordenadas Inicial		Coordenadas Final		Fotografia Georreferenciada
	Inicial	Final	Latitude	Longitude	Latitude	Longitude	
7,20	85,300	115,3	18,66655667	52,89912167	18,78398167	52,64198167	

MS-306 - MATO GROSSO DO SUL PMI Nº 02/2017

PLANTA CHAVE



CADASTRO GERAL DO SISTEMA RODOVIÁRIO

FAIXAS NA PISTA

SRE 306EMS1153 - KM 115,3 a KM 116,9

Largura Pista (m)	Km		Coordenadas Inicial		Coordenadas Final		Fotografia Georreferenciada
	Inicial	Final	Latitude	Longitude	Latitude	Longitude	
7,20	115,3	116,411	18,78398167	52,64198167	18,78829667	52,63240833	
7,00	116,441	116,900	18,78829667	52,63240833	18,79012667	52,62828333	

MS-306 - MATO GROSSO DO SUL

PMI Nº 02/2017

PLANTA CHAVE



CADASTRO GERAL DO SISTEMA RODOVIÁRIO

FAIXAS NA PISTA

SRE 306EMS1153 - KM 115,3 a KM 116,9

Largura Pista (m)	Km		Coordenadas Inicial		Coordenadas Final		Fotografia Georreferenciada
	Inicial	Final	Latitude	Longitude	Latitude	Longitude	
7,00	116,516	116,900	18,78859667	52,63198667	18,79008000	52,62864167	

MS-306 - MATO GROSSO DO SUL PMI Nº 02/2017

PLANTA CHAVE



CADASTRO GERAL DO SISTEMA RODOVIÁRIO

FAIXAS NA PISTA

SRE 306EMS1169 - KM 116,9 a KM 121,3

Largura Pista (m)	Km		Coordenadas Inicial		Coordenadas Final		Fotografia Georreferenciada
	Inicial	Final	Latitude	Longitude	Latitude	Longitude	
7,00	116,900	119,750	18,79012667	52,62828333	18,80109000	52,60391167	
7,00	116,900	119,750	18,79008000	52,62864167	18,80107000	52,60423833	

MS-306 - MATO GROSSO DO SUL PMI Nº 02/2017

PLANTA CHAVE



CADASTRO GERAL DO SISTEMA RODOVIÁRIO

FAIXAS NA PISTA

SRE 306EMS1169 - KM 116,9 a KM 121,3

Largura Pista (m)	Km		Coordenadas Inicial		Coordenadas Final		Fotografia Georreferenciada
	Inicial	Final	Latitude	Longitude	Latitude	Longitude	
7,200	119,750	121,300	18,80109000	52,60391167	18,80718167	52,59039333	

MS-306 - MATO GROSSO DO SUL PMI Nº 02/2017

PLANTA CHAVE



CADASTRO GERAL DO SISTEMA RODOVIÁRIO

FAIXAS NA PISTA

SRE 306EMS1213 - KM 121,3 a KM 133,9

Largura Pista (m)	Km		Coordenadas Inicial		Coordenadas Final		Fotografia Georreferenciada
	Inicial	Final	Latitude	Longitude	Latitude	Longitude	
7,20	121,300	133,900	18,80718167	52,59039333	18,85592833	52,48187167	

MS-306 - MATO GROSSO DO SUL PMI Nº 02/2017

PLANTA CHAVE



CADASTRO GERAL DO SISTEMA RODOVIÁRIO

FAIXAS NA PISTA

SRE 306EMS1339 - KM 133,9 a KM 158,2

Largura Pista (m)	Km		Coordenadas Inicial		Coordenadas Final		Fotografia Georreferenciada
	Inicial	Final	Latitude	Longitude	Latitude	Longitude	
7,20	133,900	158,200	18,85592833	52,48187167	18,94117500	52,27018167	

MS-306 - MATO GROSSO DO SUL PMI Nº 02/2017

PLANTA CHAVE



CADASTRO GERAL DO SISTEMA RODOVIÁRIO

FAIXAS NA PISTA

SRE 306EMS1582 - KM 158,2 a KM 194,3

Largura Pista (m)	Km		Coordenadas Inicial		Coordenadas Final		Fotografia Georreferenciada
	Inicial	Final	Latitude	Longitude	Latitude	Longitude	
7,20	158,200	194,300	18,94117500	52,27018167	19,05603333	51,95117167	

MS-306 - MATO GROSSO DO SUL PMI Nº 02/2017

PLANTA CHAVE



CADASTRO GERAL DO SISTEMA RODOVIÁRIO

FAIXAS NA PISTA

SRE 306EMS1943 - KM 194,3 a KM 218,1

Largura Pista (m)	Km		Coordenadas Inicial		Coordenadas Final		Fotografia Georreferenciada
	Inicial	Final	Latitude	Longitude	Latitude	Longitude	
7,20	194,300	218,1	19,05603333	51,95117167	19,11024167	51,73390833	



CADASTRO DE ENTRONCAMENTOS

PLANTA CHAVE



CADASTRO GERAL DO SISTEMA RODOVIÁRIO

DISPOSITIVOS DE INTERSECÇÃO, RETORNO E ENTRONCAMENTO

SRE 306EMS0026 - KM 2,6 a KM 13,5

Tipo	Km		Condição			Comprimento (m)	Coordenadas				Fotografia Georreferenciada
							Inicial		Final		
	Inicial	Final	Boa	Ruim	Péssima		Latitude	Longitude	Latitude	Longitude	
Entroncamento	2,574	2,831	X			257,00	18,06488833	53,15069000	18,06708833	53,15027167	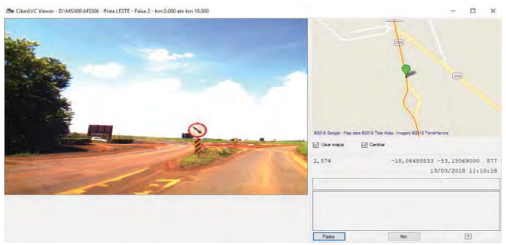

MS-306 - MATO GROSSO DO SUL PMI Nº 02/2017

PLANTA CHAVE



CADASTRO GERAL DO SISTEMA RODOVIÁRIO

DISPOSITIVOS DE INTERSECÇÃO, RETORNO E ENTRONCAMENTO

SRE 306EMS0135 - KM 13,5 a KM 17,9

Tipo	Km		Condição			Comprimento (m)	Coordenadas				Fotografia Georreferenciada
							Inicial		Final		
	Inicial	Final	Boa	Ruim	Péssima		Latitude	Longitude	Latitude	Longitude	
Entroncamento	17,582	17,892	X			310,00	18,19912667	53,12389667	18,20177167	53,12338667	

SEINFRA Secretaria de Estado de Infraestrutura

GOVERNO DO ESTADO Mato Grosso do Sul

PLANTA CHAVE



CADASTRO GERAL DO SISTEMA RODOVIÁRIO

DISPOSITIVOS DE INTERSECÇÃO, RETORNO E ENTRONCAMENTO

SRE 306EMS0340 - KM 34,0 a KM 41,9

Tipo	Km		Condição			Comprimento (m)	Coordenadas				Fotografia Georreferenciada
							Inicial		Final		
	Inicial	Final	Boa	Ruim	Péssima		Latitude	Longitude	Latitude	Longitude	
Entroncamento	41,657	41,856	X			199,00	18,39516833	53,08202167	18,39683167	53,08173333	

SEINFRA
Secretaria de Estado de Infraestrutura

GOVERNO DO ESTADO
Mato Grosso do Sul

PLANTA CHAVE



CADASTRO GERAL DO SISTEMA RODOVIÁRIO

DISPOSITIVOS DE INTERSECÇÃO, RETORNO E ENTRONCAMENTO

SRE 306EMS0471 - KM 47,1 a KM 74,7

Tipo	Km		Condição			Comprimento (m)	Coordenadas				Fotografia Georreferenciada
							Inicial		Final		
	Inicial	Final	Boa	Ruim	Péssima		Latitude	Longitude	Latitude	Longitude	
Entroncamento	74,511	74,771	X			260,00	18,61152333	52,96802833	18,61240333	52,96637000	

PLANTA CHAVE



CADASTRO GERAL DO SISTEMA RODOVIÁRIO

DISPOSITIVOS DE INTERSECÇÃO, RETORNO E ENTRONCAMENTO

SRE 306EMS0795 - KM 79,5 a KM 85,3

Tipo	Km		Condição			Comprimento (m)	Coordenadas				Fotografia Georreferenciada
							Inicial		Final		
	Inicial	Final	Boa	Ruim	Péssima		Latitude	Longitude	Latitude	Longitude	
Entroncamento	85,012	85,133	X			121,00	18,66517500	52,90129167	18,66588500	52,90045000	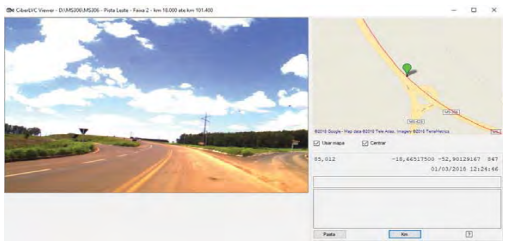

PLANTA CHAVE



CADASTRO GERAL DO SISTEMA RODOVIÁRIO

DISPOSITIVOS DE INTERSECÇÃO, RETORNO E ENTRONCAMENTO

SRE 306EMS0853 - KM 85,3 a KM 115,3

Tipo	Km		Condição			Comprimento (m)	Coordenadas				Fotografia Georreferenciada
							Inicial		Final		
	Inicial	Final	Boa	Ruim	Péssima		Latitude	Longitude	Latitude	Longitude	
Entroncamento	115,117	115,420	X			303,00	18,78287500	52,64468333	18,78403167	52,64219000	
Retorno	107,524	107,887	X			363,00	18,75357167	52,70951833	18,75489667	52,70655500	

PLANTA CHAVE



CADASTRO GERAL DO SISTEMA RODOVIÁRIO

DISPOSITIVOS DE INTERSECÇÃO, RETORNO E ENTRONCAMENTO

SRE 306EMS1153 - KM 115,3 a KM 116,9

Tipo	Km		Condição			Comprimento (m)	Coordenadas				Fotografia Georreferenciada
							Inicial		Final		
	Inicial	Final	Boa	Ruim	Péssima		Latitude	Longitude	Latitude	Longitude	
Retorno	116,588	116,898	X			310,00	18,78851000	52,63211500	18,78965167	52,62960833	

PLANTA CHAVE



CADASTRO GERAL DO SISTEMA RODOVIÁRIO

DISPOSITIVOS DE INTERSECÇÃO, RETORNO E ENTRONCAMENTO

SRE 306EMS1169 - KM 116,9 a KM 121,3

Tipo	Km		Condição			Comprimento (m)	Coordenadas				Fotografia Georreferenciada
							Inicial		Final		
	Inicial	Final	Boa	Ruim	Péssima		Latitude	Longitude	Latitude	Longitude	
Retorno	118,575	118,896	X			321,00	18,79614000	52,61519500	18,79733333	52,61250000	
Retorno	119,538	119,920	X			382,00	18,79982333	52,60699167	18,80127333	52,60367167	

PLANTA CHAVE



CADASTRO GERAL DO SISTEMA RODOVIÁRIO

DISPOSITIVOS DE INTERSECÇÃO, RETORNO E ENTRONCAMENTO

SRE 306EMS1339 - KM 133,9 a KM 158,2

Tipo	Km		Condição			Comprimento (m)	Coordenadas				Fotografia Georreferenciada
							Inicial		Final		
	Inicial	Final	Boa	Ruim	Péssima		Latitude	Longitude	Latitude	Longitude	
Entroncamento	158,090	158,151	X			61,00	18,94008667	52,27331667	18,94027833	52,27278167	

PLANTA CHAVE



CADASTRO GERAL DO SISTEMA RODOVIÁRIO

DISPOSITIVOS DE INTERSECÇÃO, RETORNO E ENTRONCAMENTO

SRE 306EMS1582 - KM 158,2 a KM 194,3

Tipo	Km		Condição			Comprimento (m)	Coordenadas				Fotografia Georreferenciada
							Inicial		Final		
	Inicial	Final	Boa	Ruim	Péssima		Latitude	Longitude	Latitude	Longitude	
Entroncamento	194,223	194,332	X			109,00	19,05529833	51,95601667	19,05544667	51,95501833	





CADASTRO DE SINALIZAÇÃO VERTICAL E HORIZONTAL

PLANTA CHAVE



CADASTRO GERAL DO SISTEMA RODOVIÁRIO

SINALIZAÇÃO VERTICAL E HORIZONTAL EXISTENTE - SENTIDO NORTE

SRE 306EMS0000 - KM 0 a KM 2,6

Número da Placa	Código	km	Tipo		Condição			Dimensão		Coordenadas		Fotografia Georreferenciada
			Sinal	Identificação	Boa	Ruim	Péssima	H=	L=	Latitude	Longitude	
1		0,012	Indicativa	Divisa de Estados Mato Grosso do Sul Mato Grosso	X			1,00	2,00	18,04216333	53,15526833	
2		2,300	Regulamentação	Velocidade Máxima Permitida	X			1,00	4,00	18,06253833	53,15113333	
3		2,354	Indicativa	À Direita Mineiros e Jataí, À Frente Alto Taquari	X			1,00	2,00	18,06301667	53,15103667	

SEINFRA Secretaria de Estado de Infraestrutura
GOVERNO DO ESTADO Mato Grosso do Sul

PLANTA CHAVE



CADASTRO GERAL DO SISTEMA RODOVIÁRIO

SINALIZAÇÃO VERTICAL E HORIZONTAL EXISTENTE - SENTIDO NORTE

SRE 306EMS0000 - KM 0 a KM 2,6

Número da Placa	Código	km	Tipo		Condição			Dimensão		Coordenadas		Fotografia Georreferenciada
			Sinal	Identificação	Boa	Ruim	Péssima	H=	L=	Latitude	Longitude	
4	A-13b	2,480	Advertência	Confluência à Direita	X			1,00	1,00	18,06424500	53,15079000	
5		2,564	Indicativa	Posto Fiscal a 200 m	X			1,00	2,00	18,06495500	53,15063667	

PLANTA CHAVE



CADASTRO GERAL DO SISTEMA RODOVIÁRIO

SINALIZAÇÃO VERTICAL E HORIZONTAL EXISTENTE - SENTIDO NORTE

SRE 306EMS0026 - KM 2,6 a KM 13,5

Número da Placa	Código	km	Tipo		Condição			Dimensão		Coordenadas		Fotografia Georreferenciada
			Sinal	Identificação	Boa	Ruim	Péssima	H=	L=	Latitude	Longitude	
6		2,653	Indicativa	À Esquerda Alcinópolis, à Direita MS/MT	X			1,00	2,00	18,06564167	53,15021833	
7	R-2	2,767	Regulamentação	Dê a Preferência	X			0,85	1,00	18,06646667	53,15018667	
8		2,803	MA	Marcador de Alinhamento	X			0,60	0,50	19,06694833	53,15022000	

SEINFRA Secretaria de Estado de Infraestrutura
GOVERNO DO ESTADO Mato Grosso do Sul

PLANTA CHAVE



CADASTRO GERAL DO SISTEMA RODOVIÁRIO

SINALIZAÇÃO VERTICAL E HORIZONTAL EXISTENTE - SENTIDO NORTE

SRE 306EMS0026 - KM 2,6 a KM 13,5

Número da Placa	Código	km	Tipo		Condição			Dimensão		Coordenadas		Fotografia Georreferenciada
			Sinal	Identificação	Boa	Ruim	Péssima	H=	L=	Latitude	Longitude	
9		2,815	MA	Marcador de Alinhamento	X			0,60	0,50	18,06694833	53,15022	
10	R-24b	2,839	Regulamentação	Passagem Obrigatória	X			Ø1,00	Ø1,00	18,06720167	53,15018677	
11		2,881	Indicativa	Posto Fiscal à 500m	X			1,00	2,00	18,06762167	53,15011000	

SEINFRA Secretaria de Estado de Infraestrutura
GOVERNO DO ESTADO Mato Grosso do Sul

PLANTA CHAVE



CADASTRO GERAL DO SISTEMA RODOVIÁRIO

SINALIZAÇÃO VERTICAL E HORIZONTAL EXISTENTE - SENTIDO NORTE

SRE 306EMS0026 - KM 2,6 a KM 13,5

Número da Placa	Código	km	Tipo		Condição			Dimensão		Coordenadas		Fotografia Georreferenciada
			Sinal	Identificação	Boa	Ruim	Péssima	H=	L=	Latitude	Longitude	
12	R-19-40	2,928	Regulamentação	Velocidade Máxima Permitida	X			Ø1,00	Ø1,00	18,06807677	53,15002167	
13	R-19-60	2,994	Regulamentação	Velocidade Máxima Permitida	X			Ø1,00	Ø1,00	18,06856167	53,14992333	
14		3,174	Regulamentação	Proibído Ultrapassar		X		Ø1,00	Ø1,00	18,07020667	53,07020667	

SEINFRA Secretaria de Estado de Infraestrutura
GOVERNO DO ESTADO Mato Grosso do Sul

PLANTA CHAVE



CADASTRO GERAL DO SISTEMA RODOVIÁRIO

SINALIZAÇÃO VERTICAL E HORIZONTAL EXISTENTE - SENTIDO NORTE

SRE 306EMS0026 - KM 2,6 a KM 13,5

Número da Placa	Código	km	Tipo		Condição			Dimensão		Coordenadas		Fotografia Georreferenciada
			Sinal	Identificação	Boa	Ruim	Péssima	H=	L=	Latitude	Longitude	
15	A-12	3,270	Advertência	Interseção em Círculo	X			1,00	1,00	18,07116833	53,149405	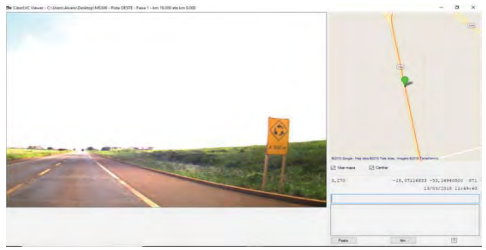
16		3,468	Indicativa	À Frente Alto Taquari, Mineiros e Rondonópolis	X			1,00	2,00	18,07288833	53,14906	
17		3,690	Indicativa	Km 3	X			0,90	0,80	18,07480500	53,14867667	

PLANTA CHAVE



CADASTRO GERAL DO SISTEMA RODOVIÁRIO

SINALIZAÇÃO VERTICAL E HORIZONTAL EXISTENTE - SENTIDO NORTE

SRE 306EMS0026 - KM 2,6 a KM 13,5

Número da Placa	Código	km	Tipo		Condição			Dimensão		Coordenadas		Fotografia Georreferenciada
			Sinal	Identificação	Boa	Ruim	Péssima	H=	L=	Latitude	Longitude	
18		5,684	Indicativa	Km 5	X			0,90	0,80	18,09271833	53,14510167	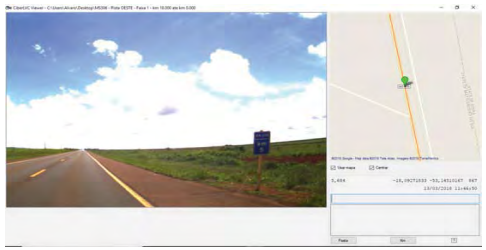
19		7,667	Indicativa	Km 7	X			0,90	0,80	18,11033833	53,14158167	
20		9,644	Indicativa	Km 9	X			0,90	0,80	18,12802167	53,13805000	

SEINFRA Secretaria de Estado de Infraestrutura
GOVERNO DO ESTADO Mato Grosso do Sul

PLANTA CHAVE



CADASTRO GERAL DO SISTEMA RODOVIÁRIO

SINALIZAÇÃO VERTICAL E HORIZONTAL EXISTENTE - SENTIDO NORTE

SRE 306EMS0026 - KM 2,6 a KM 13,5

Número da Placa	Código	km	Tipo		Condição			Dimensão		Coordenadas		Fotografia Georreferenciada
			Sinal	Identificação	Boa	Ruim	Péssima	H=	L=	Latitude	Longitude	
21		10,416	Regulamentação	Velocidade Máxima Permitida	X			1,00	4,00	18,13497333	53,13666167	
22		10,890	Advertência	Atenção, entrada e saída de veículos longos a 500m			X	1,20	2,00	18,13919167	53,13582333	
23		11,633	Indicativa	Km 11	X			0,90	0,80	18,14588500	53,13449000	

SEINFRA Secretaria de Estado de Infraestrutura

GOVERNO DO ESTADO Mato Grosso do Sul

PLANTA CHAVE

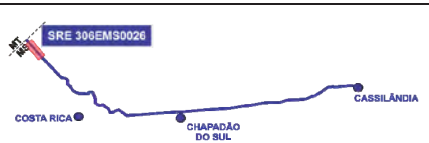

CADASTRO GERAL DO SISTEMA RODOVIÁRIO

SINALIZAÇÃO VERTICAL E HORIZONTAL EXISTENTE - SENTIDO NORTE

SRE 306EMS0026 - KM 2,6 a KM 13,5

Número da Placa	Código	km	Tipo		Condição			Dimensão		Coordenadas		Fotografia Georreferenciada
			Sinal	Identificação	Boa	Ruim	Péssima	H=	L=	Latitude	Longitude	
24		12,779	Regulamentação	Proibido Trânsito de Tratores e Máquinas de Obras	X			Ø1,00	Ø1,00	18,15606667	53,13245667	

PLANTA CHAVE



CADASTRO GERAL DO SISTEMA RODOVIÁRIO

SINALIZAÇÃO VERTICAL E HORIZONTAL EXISTENTE - SENTIDO NORTE

SRE 306EMS0135 - KM 13,5 a KM 17,9

Número da Placa	Código	km	Tipo		Condição			Dimensão		Coordenadas		Fotografia Georreferenciada
			Sinal	Identificação	Boa	Ruim	Péssima	H=	L=	Latitude	Longitude	
25	R-7	13,888	Regulamentação	Proibido Ultrapassar	X			Ø1,00	Ø1,00	18,16602833	53,13047167	
26		14,715	Educativa	Só Ultrapassar com Seguraça	X			1,00	2,00	18,17345833	53,12897833	
27		15,609	Indicativa	Km 15	X			0,90	0,80	18,18140167	53,12738833	

PLANTA CHAVE



CADASTRO GERAL DO SISTEMA RODOVIÁRIO

SINALIZAÇÃO VERTICAL E HORIZONTAL EXISTENTE - SENTIDO NORTE

SRE 306EMS0135 - KM 13,5 a KM 17,9

Número da Placa	Código	km	Tipo		Condição			Dimensão		Coordenadas		Fotografia Georreferenciada
			Sinal	Identificação	Boa	Ruim	Péssima	H=	L=	Latitude	Longitude	
28		17,119	Indicativa	Cuiabá à 529 Km, Goiânia à 550 Km, Brasília à 756 Km	X			1,00	2,00	18,19482167	53,12471333	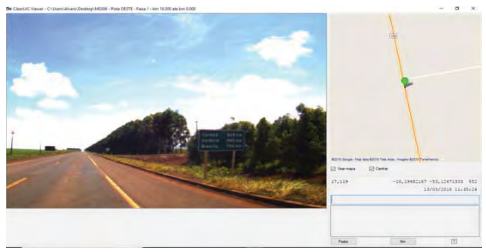
29		17,305	Indicativa	Mineiros à 129 Km, Jataí à 235 Km, Rio Verde à 321 Km	X			1,00	2,00	18,19657833	53,12436167	
30		17,443	Indicativa	Alto Taquari à 45 Km, Alto Araguaia à 108 Km, Araguainha 181 Km	X			1,00	2,00	18,19778500	53,12412333	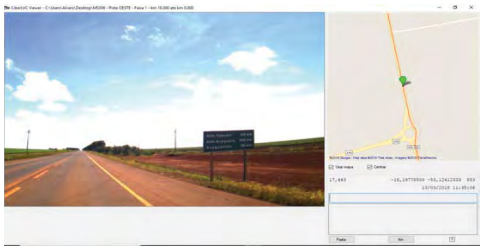

SEINFRA Secretaria de Estado de Infraestrutura

GOVERNO DO ESTADO Mato Grosso do Sul

PLANTA CHAVE



CADASTRO GERAL DO SISTEMA RODOVIÁRIO

SINALIZAÇÃO VERTICAL E HORIZONTAL EXISTENTE - SENTIDO NORTE

SRE 306EMS0135 - KM 13,5 a KM 17,9

Número da Placa	Código	km	Tipo		Condição			Dimensão		Coordenadas		Fotografia Georreferenciada
			Sinal	Identificação	Boa	Ruim	Péssima	H=	L=	Latitude	Longitude	
31		17,533	Regulamentação	Velocidade Máxima Permitida	X			1,00	4,00	18,19858333	53,12396500	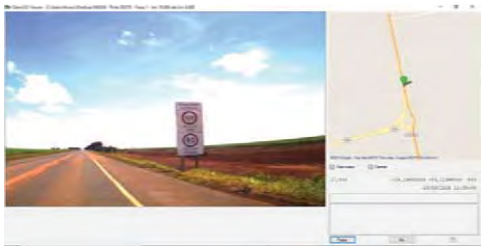
32		17,772	Indicativa	À esquerda Alcinópolis, à direita Jataí Mineiros	X			1,50	2,00	18,20044333	53,12344000	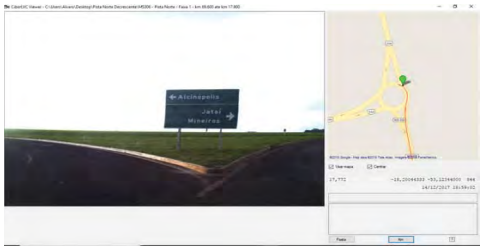
33	R-2	17,867	Regulamentação	Dê a Preferencia	X			0,85	1,00	18,20129167	53,12337500	

PLANTA CHAVE



CADASTRO GERAL DO SISTEMA RODOVIÁRIO

SINALIZAÇÃO VERTICAL E HORIZONTAL EXISTENTE - SENTIDO NORTE

SRE 306EMS0179 - KM 17,9 a KM 34

Número da Placa	Código	km	Tipo		Condição			Dimensão		Coordenadas		Fotografia Georreferenciada
			Sinal	Identificação	Boa	Ruim	Péssima	H=	L=	Latitude	Longitude	
34	R-24b	17,926	Regulamentação	Passagem Obrigatória	X			Ø1,00	Ø1,00	18,20176833	53,12333333	
35		17,992	Indicativa	À Esqurda Pq. Est. Nasc. Rio Taquari 20Km, Cachoeira das Araras 38Km, Gruta Tope da Pedra 46Km			X	1,00	2,00	18,20251333	53,12320500	
36		18,051	Placa à ser trocada / retiráda	2		X		0,60	0,50	18,20302667	53,12310167	

PLANTA CHAVE



CADASTRO GERAL DO SISTEMA RODOVIÁRIO

SINALIZAÇÃO VERTICAL E HORIZONTAL EXISTENTE - SENTIDO NORTE

SRE 306EMS0179 - KM 17,9 a KM 34

Número da Placa	Código	km	Tipo		Condição			Dimensão		Coordenadas		Fotografia Georreferenciada
			Sinal	Identificação	Boa	Ruim	Péssima	H=	L=	Latitude	Longitude	
37		18,059	Placa à ser trocada / retiráda	3		X		0,60	0,50	18,20302667	53,12310167	
38		18,073	Placa à ser trocada / retiráda	4		X		0,60	0,50	18,20320500	53,12306667	
39	R-19-40	18,148	Regulamentação	Velocidade Máxima Permitda	X			Ø1,00	Ø1,00	18,20375333	53,12295500	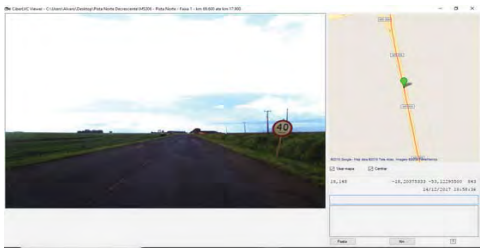

PLANTA CHAVE



CADASTRO GERAL DO SISTEMA RODOVIÁRIO

SINALIZAÇÃO VERTICAL E HORIZONTAL EXISTENTE - SENTIDO NORTE

SRE 306EMS0179 - KM 17,9 a KM 34

Número da Placa	Código	km	Tipo		Condição			Dimensão		Coordenadas		Fotografia Georreferenciada
			Sinal	Identificação	Boa	Ruim	Péssima	H=	L=	Latitude	Longitude	
40		27,698	Placa à ser trocada / retiráda	Pare à 500m			X	0,50	0,70	18,28882000	53,10586500	
41		28,122	Placa à ser trocada / retiráda	40 Km/h			X	0,50	0,70	18,29262000	53,10508667	
42		28,449	Placa à ser trocada / retiráda	Atenção homens na pista			X	0,50	0,70	18,29536333	53,10453167	

SEINFRA Secretaria de Estado de Infraestrutura
GOVERNO DO ESTADO Mato Grosso do Sul

PLANTA CHAVE



CADASTRO GERAL DO SISTEMA RODOVIÁRIO

SINALIZAÇÃO VERTICAL E HORIZONTAL EXISTENTE - SENTIDO NORTE

SRE 306EMS0179 - KM 17,9 a KM 34

Número da Placa	Código	km	Tipo		Condição			Dimensão		Coordenadas		Fotografia Georreferenciada
			Sinal	Identificação	Boa	Ruim	Péssima	H=	L=	Latitude	Longitude	
43		28,642	Placa à ser trocada / retiráda	Trecho em Obras			X	0,50	0,70	18,29710167	53,10417500	
44	A-44	29,647	Advertência	Vento Lateral	X			1,00	1,00	18,30599000	53,10234500	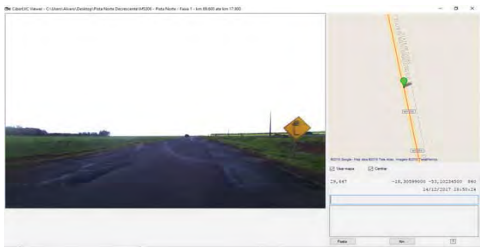
45	A-2b	30,798	Advertência	Curva Suave à Direita	X			1,00	1,00	18,31542667	53,09834667	

SEINFRA Secretaria de Estado de Infraestrutura
GOVERNO DO ESTADO Mato Grosso do Sul

PLANTA CHAVE



CADASTRO GERAL DO SISTEMA RODOVIÁRIO

SINALIZAÇÃO VERTICAL E HORIZONTAL EXISTENTE - SENTIDO NORTE

SRE 306EMS0179 - KM 17,9 a KM 34

Número da Placa	Código	km	Tipo		Condição			Dimensão		Coordenadas		Fotografia Georreferenciada
			Sinal	Identificação	Boa	Ruim	Péssima	H=	L=	Latitude	Longitude	
46	R-7	31,058	Regulamentação	Proibido Ultrapassar		X		Ø1,00	Ø1,00	18,31701500	53,09638167	
47		33,662	Advertência	Atenção Pista com defeito	X			1,00	2,00	18,33210833	53,07766333	

PLANTA CHAVE



CADASTRO GERAL DO SISTEMA RODOVIÁRIO

SINALIZAÇÃO VERTICAL E HORIZONTAL EXISTENTE - SENTIDO NORTE

SRE 306EMS0340 - KM 34,0 a KM 41,9

Número da Placa	Código	km	Tipo		Condição			Dimensão		Coordenadas		Fotografia Georreferenciada
			Sinal	Identificação	Boa	Ruim	Péssima	H=	L=	Latitude	Longitude	
48		34,169	Indicativa	À Frente Alto Taquari, à direita Parque Nacional das Emas	X			1,00	2,00	18,33625167	53,07586333	
49		34,250	Indicativa	À Direita Parque Nacional da Emas - 20Km			X	1,00	2,00	18,33701667	53,07589000	
50	R-19-60	34,354	Regulamentação	Velocidade Máxima Permitida		X		Ø1,00	Ø1,00	18,33801167	53,07607500	

SEINFRA Secretaria de Estado de Infraestrutura
GOVERNO DO ESTADO Mato Grosso do Sul

PLANTA CHAVE



CADASTRO GERAL DO SISTEMA RODOVIÁRIO

SINALIZAÇÃO VERTICAL E HORIZONTAL EXISTENTE - SENTIDO NORTE

SRE 306EMS0340 - KM 34,0 a KM 41,9

Número da Placa	Código	km	Tipo		Condição			Dimensão		Coordenadas		Fotografia Georreferenciada
			Sinal	Identificação	Boa	Ruim	Péssima	H=	L=	Latitude	Longitude	
51	A-2a	34,413	Advertência	Curva Suave à Esquerda	X			1,00	1,00	18,33842667	53,07618500	
52		34,770	Advertência	Atenção Entrada e Saída de Veiculos logos a 500m		X		1,20	2,00	18,34159667	53,07707667	
53	A-35	35,038	Advertência	Cuidado Travessia de animais a 100m	X			1,50	1,00	18,34371667	53,07728333	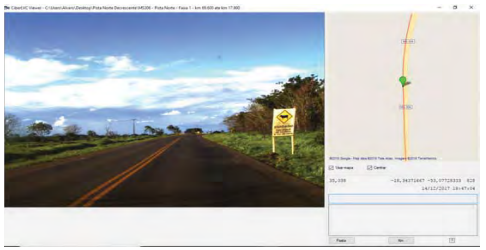

SEINFRA Secretaria de Estado de Infraestrutura
GOVERNO DO ESTADO Mato Grosso do Sul

PLANTA CHAVE



CADASTRO GERAL DO SISTEMA RODOVIÁRIO

SINALIZAÇÃO VERTICAL E HORIZONTAL EXISTENTE - SENTIDO NORTE

SRE 306EMS0340 - KM 34,0 a KM 41,9

Número da Placa	Código	km	Tipo		Condição			Dimensão		Coordenadas		Fotografia Georreferenciada
			Sinal	Identificação	Boa	Ruim	Péssima	H=	L=	Latitude	Longitude	
54	A-17	35,574	Advertência	Pista Irregular		X		1,00	1,00	18,34883500	53,07716333	
55	A-17	35,693	Advertência	Pista Irregular	X			1,00	1,00	18,34982000	53,07709333	
56	A-17	35,811	Advertência	Pista Irregular		X		1,00	1,00	18,35102167	53,07739333	

PLANTA CHAVE



CADASTRO GERAL DO SISTEMA RODOVIÁRIO

SINALIZAÇÃO VERTICAL E HORIZONTAL EXISTENTE - SENTIDO NORTE

SRE 306EMS0340 - KM 34,0 a KM 41,9

Número da Placa	Código	km	Tipo		Condição			Dimensão		Coordenadas		Fotografia Georreferenciada
			Sinal	Identificação	Boa	Ruim	Péssima	H=	L=	Latitude	Longitude	
57		35,974	MA	Marcado de Alinhamento		X		0,60	0,50	18,35163333	53,07869333	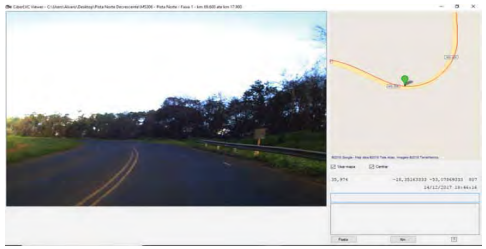
58		36,026	Placa à ser trocada / retiráda	5		X		0,60	0,50	18,35150167	53,07923333	
59		36,181	MA	Marcado de Alinhamento		X		0,60	0,50	18,35093833	53,08040833	

SEINFRA Secretaria de Estado de Infraestrutura
GOVERNO DO ESTADO Mato Grosso do Sul

PLANTA CHAVE



CADASTRO GERAL DO SISTEMA RODOVIÁRIO

SINALIZAÇÃO VERTICAL E HORIZONTAL EXISTENTE - SENTIDO NORTE

SRE 306EMS0340 - KM 34,0 a KM 41,9

Número da Placa	Código	km	Tipo		Condição			Dimensão		Coordenadas		Fotografia Georreferenciada
			Sinal	Identificação	Boa	Ruim	Péssima	H=	L=	Latitude	Longitude	
60		36,196	MA	Marcado de Alinhamento		X		0,60	0,50	18,35086500	53,08062333	
61		36,278	MA	Marcado de Alinhamento		X		0,60	0,50	18,35074667	53,08151333	
62		36,301	MA	Marcado de Alinhamento		X		0,60	0,50	18,35077167	53,08173000	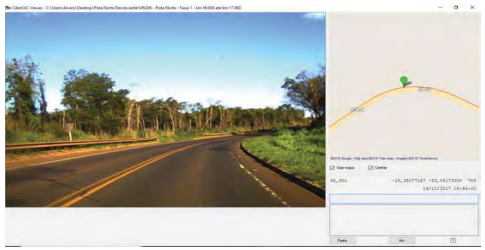

SEINFRA Secretaria de Estado de Infraestrutura
GOVERNO DO ESTADO Mato Grosso do Sul

PLANTA CHAVE



CADASTRO GERAL DO SISTEMA RODOVIÁRIO

SINALIZAÇÃO VERTICAL E HORIZONTAL EXISTENTE - SENTIDO NORTE

SRE 306EMS0340 - KM 34,0 a KM 41,9

Número da Placa	Código	km	Tipo		Condição			Dimensão		Coordenadas		Fotografia Georreferenciada
			Sinal	Identificação	Boa	Ruim	Péssima	H=	L=	Latitude	Longitude	
63		36,315	MA	Marcado de Alinhamento		X		0,60	0,50	18,35077167	53,08173000	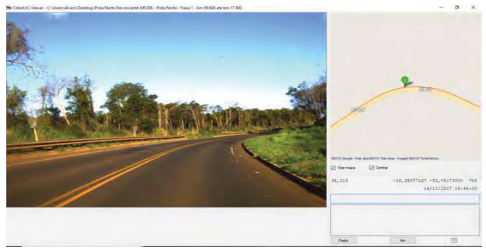
64	A-3a	36,508	Advertência	Pista Sinuosa a esquerda	X			1,00	1,00	18,35157500	53,08334833	
65		37,045	MA	Marcado de Alinhamento		X		0,60	0,50	18,35453500	53,08749667	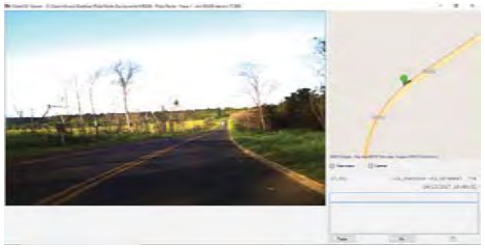

SEINFRA Secretaria de Estado de Infraestrutura
GOVERNO DO ESTADO Mato Grosso do Sul

PLANTA CHAVE



CADASTRO GERAL DO SISTEMA RODOVIÁRIO

SINALIZAÇÃO VERTICAL E HORIZONTAL EXISTENTE - SENTIDO NORTE

SRE 306EMS0340 - KM 34,0 a KM 41,9

Número da Placa	Código	km	Tipo		Condição			Dimensão		Coordenadas		Fotografia Georreferenciada
			Sinal	Identificação	Boa	Ruim	Péssima	H=	L=	Latitude	Longitude	
66		37,155	MA	Marcado de Alinhamento		X		0,60	0,50	18,35526833	53,08812167	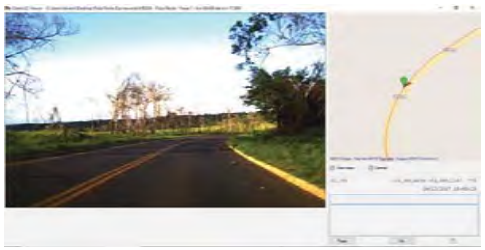
67		37,170	MA	Marcado de Alinhamento		X		0,60	0,50	18,355471167	53,08824000	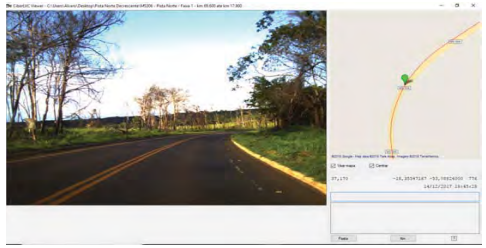
68		37,192	MA	Marcado de Alinhamento		X		0,60	0,50	18,35568000	53,08834833	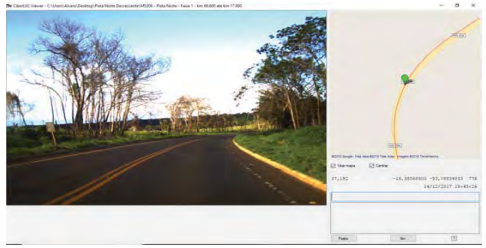

SEINFRA Secretaria de Estado de Infraestrutura
GOVERNO DO ESTADO Mato Grosso do Sul

PLANTA CHAVE



CADASTRO GERAL DO SISTEMA RODOVIÁRIO

SINALIZAÇÃO VERTICAL E HORIZONTAL EXISTENTE - SENTIDO NORTE

SRE 306EMS0340 - KM 34,0 a KM 41,9

Número da Placa	Código	km	Tipo		Condição			Dimensão		Coordenadas		Fotografia Georreferenciada
			Sinal	Identificação	Boa	Ruim	Péssima	H=	L=	Latitude	Longitude	
69		37,215	MA	Marcado de Alinhamento		X		0,60	0,50	18,35568000	53,08834833	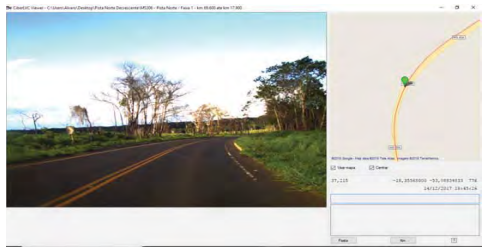
70		37,289	MA	Marcado de Alinhamento		X		0,60	0,50	18,35635000	53,08858833	
71		37,311	MA	Marcado de Alinhamento		X		0,60	0,50	18,35658833	53,08864677	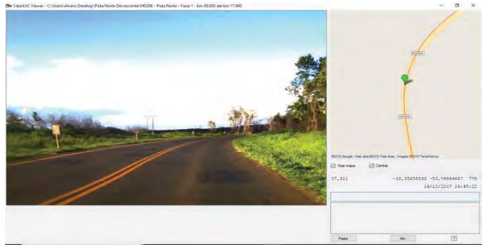

SEINFRA Secretaria de Estado de Infraestrutura

GOVERNO DO ESTADO Mato Grosso do Sul

PLANTA CHAVE



CADASTRO GERAL DO SISTEMA RODOVIÁRIO

SINALIZAÇÃO VERTICAL E HORIZONTAL EXISTENTE - SENTIDO NORTE

SRE 306EMS0340 - KM 34,0 a KM 41,9

Número da Placa	Código	km	Tipo		Condição			Dimensão		Coordenadas		Fotografia Georreferenciada
			Sinal	Identificação	Boa	Ruim	Péssima	H=	L=	Latitude	Longitude	
72		37,333	MA	Marcado de Alinhamento		X		0,60	0,50	18,35682833	53,08867167	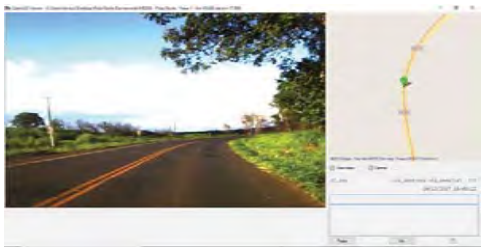
73		37,371	MA	Marcado de Alinhamento		X		0,60	0,50	18,35730333	53,08867333	
74		37,393	MA	Marcado de Alinhamento		X		0,60	0,50	18,35730333	53,08867333	

SEINFRA Secretaria de Estado de Infraestrutura
GOVERNO DO ESTADO Mato Grosso do Sul

PLANTA CHAVE



CADASTRO GERAL DO SISTEMA RODOVIÁRIO

SINALIZAÇÃO VERTICAL E HORIZONTAL EXISTENTE - SENTIDO NORTE

SRE 306EMS0340 - KM 34,0 a KM 41,9

Número da Placa	Código	km	Tipo		Condição			Dimensão		Coordenadas		Fotografia Georreferenciada
			Sinal	Identificação	Boa	Ruim	Péssima	H=	L=	Latitude	Longitude	
75		37,415	MA	Marcado de Alinhamento		X		0,60	0,50	18,35754000	53,08865167	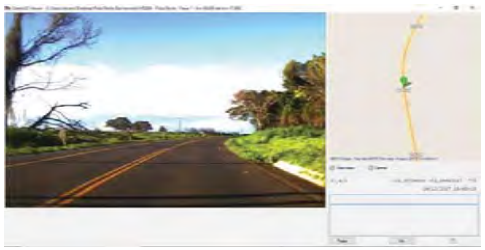
76		37,430	MA	Marcado de Alinhamento			X	0,60	0,50	18,35777667	53,08862167	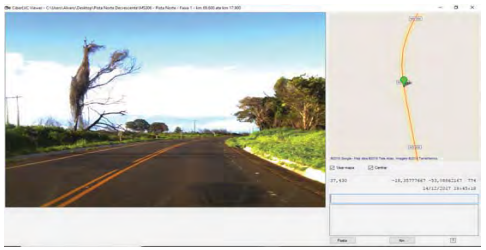
77		37,452	MA	Marcado de Alinhamento		X		0,60	0,50	18,35777667	53,08862167	

SEINFRA Secretaria de Estado de Infraestrutura
GOVERNO DO ESTADO Mato Grosso do Sul

PLANTA CHAVE



CADASTRO GERAL DO SISTEMA RODOVIÁRIO

SINALIZAÇÃO VERTICAL E HORIZONTAL EXISTENTE - SENTIDO NORTE

SRE 306EMS0340 - KM 34,0 a KM 41,9

Número da Placa	Código	km	Tipo		Condição			Dimensão		Coordenadas		Fotografia Georreferenciada
			Sinal	Identificação	Boa	Ruim	Péssima	H=	L=	Latitude	Longitude	
78	A-2b	37,541	Advertência	Curva Suave a Direita	X			1,00	1,00	18,35878667	53,08844500	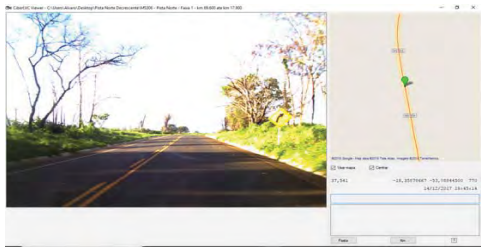
79	R-7	37,772	Regulamentação	Proibido Ultrapassar	X			Ø1,00	Ø1,00	18,36069667	53,08809833	
80		39,521	Advertência	Atenção Entrada e Saída de Veiculos logos a 100m	X			1,20	2,00	18,37645667	53,08530500	

SEINFRA Secretaria de Estado de Infraestrutura

GOVERNO DO ESTADO Mato Grosso do Sul

PLANTA CHAVE



CADASTRO GERAL DO SISTEMA RODOVIÁRIO

SINALIZAÇÃO VERTICAL E HORIZONTAL EXISTENTE - SENTIDO NORTE

SRE 306EMS0340 - KM 34,0 a KM 41,9

Número da Placa	Código	km	Tipo		Condição			Dimensão		Coordenadas		Fotografia Georreferenciada
			Sinal	Identificação	Boa	Ruim	Péssima	H=	L=	Latitude	Longitude	
81		39,773	Advertência	Atenção Entrada e Saída de Veiculos logos a 300m		X		1,20	2,00	18,37878833	53,08489167	
82		39,982	Advertência	Atenção Entrada e Saída de Veiculos logos a 500m		X		1,20	2,00	18,38057677	53,08457333	
83		40,622	Advertência	Atenção Pista com defeito	X			1,00	2,00	18,38624833	53,08357000	

PLANTA CHAVE



CADASTRO GERAL DO SISTEMA RODOVIÁRIO

SINALIZAÇÃO VERTICAL E HORIZONTAL EXISTENTE - SENTIDO NORTE

SRE 306EMS0340 - KM 34,0 a KM 41,9

Número da Placa	Código	km	Tipo		Condição			Dimensão		Coordenadas		Fotografia Georreferenciada
			Sinal	Identificação	Boa	Ruim	Péssima	H=	L=	Latitude	Longitude	
84		40,763	Advertência	Atenção Entrada e Saída de Veiculos logos a 100m	X			1,20	2,00	18,38747167	53,08335500	
85		41,127	Advertência	Atenção Entrada e Saída de Veiculos logos a 500m		X		1,20	2,00	18,39070000	53,08279167	
86	R-19-80	41,388	Regulamentação	Velocidade Máxima Permitida	X			Ø1,00	Ø1,00	18,39300667	53,08237000	

PLANTA CHAVE



CADASTRO GERAL DO SISTEMA RODOVIÁRIO

SINALIZAÇÃO VERTICAL E HORIZONTAL EXISTENTE - SENTIDO NORTE

SRE 306EMS0340 - KM 34,0 a KM 41,9

Número da Placa	Código	km	Tipo		Condição			Dimensão		Coordenadas		Fotografia Georreferenciada
			Sinal	Identificação	Boa	Ruim	Péssima	H=	L=	Latitude	Longitude	
87		41,486	Indicativa		X			1,00	2,00	18,39395333	53,082195100	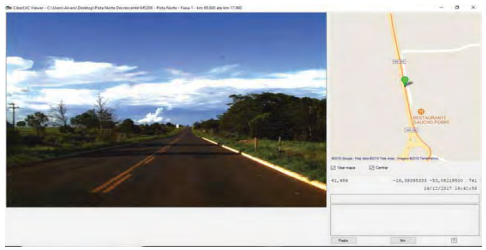
88		41,568		Km 24		X		0,90	0,80	18,39463000	53,08206333	
89	R-24b	41,843	Regulamentação	Passagem Obrigatória	X			Ø1,00	Ø1,00	18,39669500	53,08164667	

SEINFRA Secretaria de Estado de Infraestrutura
GOVERNO DO ESTADO Mato Grosso do Sul

PLANTA CHAVE



CADASTRO GERAL DO SISTEMA RODOVIÁRIO

SINALIZAÇÃO VERTICAL E HORIZONTAL EXISTENTE - SENTIDO NORTE

SRE 306EMS0419 - KM 41,9 a KM 47,1

Número da Placa	Código	km	Tipo		Condição			Dimensão		Coordenadas		Fotografia Georreferenciada
			Sinal	Identificação	Boa	Ruim	Péssima	H=	L=	Latitude	Longitude	
90		41,909	Indicativa	À Frente Alto Taquari, à Esquerda Costa Rica	X			1,00	2,00	18,39735333	53,08160333	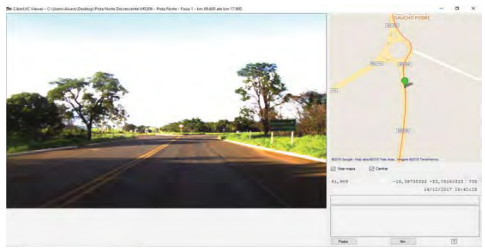
91	A-12	42,019	Advertência	Interseção em Circulo	X			1,00	1,00	18,39837500	53,08162500	
92		42,108	Advertência	Atenção Rotatória à 100m	X			1,00	2,00	18,39929167	53,08173000	

SEINFRA Secretaria de Estado de Infraestrutura
GOVERNO DO ESTADO Mato Grosso do Sul

PLANTA CHAVE



CADASTRO GERAL DO SISTEMA RODOVIÁRIO

SINALIZAÇÃO VERTICAL E HORIZONTAL EXISTENTE - SENTIDO NORTE

SRE 306EMS0419 - KM 41,9 a KM 47,1

Número da Placa	Código	km	Tipo		Condição			Dimensão		Coordenadas		Fotografia Georreferenciada
			Sinal	Identificação	Boa	Ruim	Péssima	H=	L=	Latitude	Longitude	
93	R-19-60	42,160	Regulamentação	Velocidade Máxima Permitida	X			Ø1,00	Ø1,00	18,39976500	52,08179333	
94	A-12	42,205	Advertência	Rotatória à 300m	X			1,00	1,00	18,39999833	53,08182333	
95	A-12	42,398	Advertência	Rotatória à 500m	X			1,00	1,00	18,40184167	53,08206500	

SEINFRA Secretaria de Estado de Infraestrutura
GOVERNO DO ESTADO Mato Grosso do Sul

PLANTA CHAVE



CADASTRO GERAL DO SISTEMA RODOVIÁRIO

SINALIZAÇÃO VERTICAL E HORIZONTAL EXISTENTE - SENTIDO NORTE

SRE 306EMS0419 - KM 41,9 a KM 47,1

Número da Placa	Código	km	Tipo		Condição			Dimensão		Coordenadas		Fotografia Georreferenciada
			Sinal	Identificação	Boa	Ruim	Péssima	H=	L=	Latitude	Longitude	
96	R-7	42,427	Regulamentação	Proibido Ultrapassar	X			Ø1,00	Ø1,00	18,40207667	53,08209833	
97		42,465	Advertência	Atenção, entrada e saída de veículos longos a 100m	X			1,20	2,00	18,40254667	53,08216333	
98	R-19-80	43,539	Regulamentação	Velocidade Máxima Permitida	X			Ø1,00	Ø1,00	18,40326500	53,08226167	

SEINFRA Secretaria de Estado de Infraestrutura
GOVERNO DO ESTADO Mato Grosso do Sul

PLANTA CHAVE



CADASTRO GERAL DO SISTEMA RODOVIÁRIO

SINALIZAÇÃO VERTICAL E HORIZONTAL EXISTENTE - SENTIDO NORTE

SRE 306EMS0419 - KM 41,9 a KM 47,1

Número da Placa	Código	km	Tipo		Condição			Dimensão		Coordenadas		Fotografia Georreferenciada
			Sinal	Identificação	Boa	Ruim	Péssima	H=	L=	Latitude	Longitude	
99		42,647	Advertência	Atenção, entrada e saída de veículos longos a 300m	X			1,20	2,00	18,40426833	53,08240000	
100		42,844	Advertência	Atenção, entrada e saída de veículos longos a 500m	X			1,20	2,00	18,40577333	53,08257500	
101		43,179	Advertência	Atenção, entrada e saída de veículos longos a 100m		X		1,20	2,00	18,40885000	53,08225000	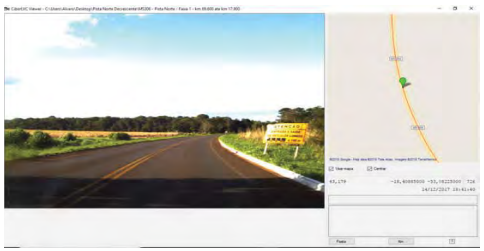

SEINFRA Secretaria de Estado de Infraestrutura
GOVERNO DO ESTADO Mato Grosso do Sul

PLANTA CHAVE



CADASTRO GERAL DO SISTEMA RODOVIÁRIO

SINALIZAÇÃO VERTICAL E HORIZONTAL EXISTENTE - SENTIDO NORTE

SRE 306EMS0419 - KM 41,9 a KM 47,1

Número da Placa	Código	km	Tipo		Condição			Dimensão		Coordenadas		Fotografia Georreferenciada
			Sinal	Identificação	Boa	Ruim	Péssima	H=	L=	Latitude	Longitude	
102		43,357	Placa à ser trocada / retiráda				X	1,00	2,00	18,41036500	53,08165833	
103	A-2b	43,602	Advertência	Curva Suave à Direita	X			1,00	1,00	18,41224667	53,08045333	
104		43,959	Advertência	Atenção, entrada e saída de veículos longos a 100m	X			1,20	2,00	18,41494667	53,07849833	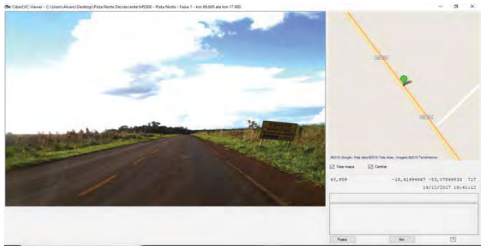

PLANTA CHAVE



CADASTRO GERAL DO SISTEMA RODOVIÁRIO

SINALIZAÇÃO VERTICAL E HORIZONTAL EXISTENTE - SENTIDO NORTE

SRE 306EMS0419 - KM 41,9 a KM 47,1

Número da Placa	Código	km	Tipo		Condição			Dimensão		Coordenadas		Fotografia Georreferenciada
			Sinal	Identificação	Boa	Ruim	Péssima	H=	L=	Latitude	Longitude	
105	R-19-60	44,004	Regulamentação	Velocidade Máxima Permitida	X			Ø1,00	Ø1,00	18,41535833	53,07820333	
106		45,804	Advertência	Atenção, entrada e saída de veículos longos a 100m	X			1,20	2,00	18,42870167	53,06868333	
107		45,997	Advertência	Atenção, entrada e saída de veículos longos a 300m	X			1,20	2,00	18,43016667	53,06764667	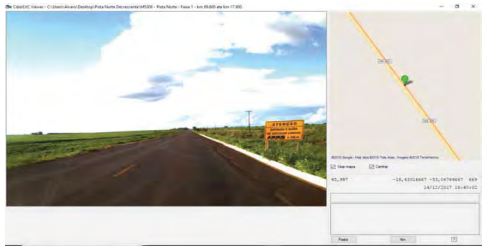

SEINFRA Secretaria de Estado de Infraestrutura
GOVERNO DO ESTADO Mato Grosso do Sul

PLANTA CHAVE



CADASTRO GERAL DO SISTEMA RODOVIÁRIO

SINALIZAÇÃO VERTICAL E HORIZONTAL EXISTENTE - SENTIDO NORTE

SRE 306EMS0419 - KM 41,9 a KM 47,1

Número da Placa	Código	km	Tipo		Condição			Dimensão		Coordenadas		Fotografia Georreferenciada
			Sinal	Identificação	Boa	Ruim	Péssima	H=	L=	Latitude	Longitude	
108		46,198	Advertência	Atenção, entrada e saída de veículos longos a 500m		X		1,20	2,00	18,43182500	53,06647333	
109	A-2b	46,860	Advertência	Curva Suave à Direita	X			1,00	1,00	18,43617833	53,06250667	

PLANTA CHAVE



CADASTRO GERAL DO SISTEMA RODOVIÁRIO

SINALIZAÇÃO VERTICAL E HORIZONTAL EXISTENTE - SENTIDO NORTE

SRE 306EMS0471 - KM 47,1 a KM 74,7

Número da Placa	Código	km	Tipo		Condição			Dimensão		Coordenadas		Fotografia Georreferenciada
			Sinal	Identificação	Boa	Ruim	Péssima	H=	L=	Latitude	Longitude	
110		47,374	Indicativa	Ponte Sobre o Rio Sucuriú	X			1,00	2,00	18,43864167	53,05839500	
111		48,814	Advertência	Atenção Pista com defeito	X			1,00	2,00	18,44568833	53,04670167	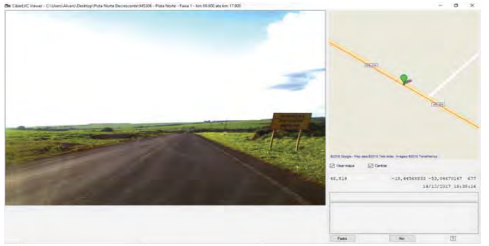
112		49,447	Advertência	Atenção, entrada e saída de veículos longos a 100m	X			1,20	2,00	18,48860667	53,04172833	

PLANTA CHAVE



CADASTRO GERAL DO SISTEMA RODOVIÁRIO

SINALIZAÇÃO VERTICAL E HORIZONTAL EXISTENTE - SENTIDO NORTE

SRE 306EMS0471 - KM 47,1 a KM 74,7

Número da Placa	Código	km	Tipo		Condição			Dimensão		Coordenadas		Fotografia Georreferenciada
			Sinal	Identificação	Boa	Ruim	Péssima	H=	L=	Latitude	Longitude	
113	A-2b	49,559	Advertência	Curva Suave a Direita	X			1,00	1,00	18,44908833	53,04075167	
114		49,834	Advertência	Atenção, entrada e saída de veículos longos a 500m	X			1,20	2,00	18,45018833	53,03855333	
115	A-2a	50,086	Advertência	Curva Suave a Esquerda	X			1,00	1,00	18,45159333	53,03644500	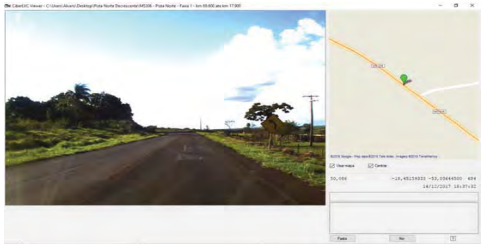

SEINFRA Secretaria de Estado de Infraestrutura
GOVERNO DO ESTADO Mato Grosso do Sul

PLANTA CHAVE



CADASTRO GERAL DO SISTEMA RODOVIÁRIO

SINALIZAÇÃO VERTICAL E HORIZONTAL EXISTENTE - SENTIDO NORTE

SRE 306EMS0471 - KM 47,1 a KM 74,7

Número da Placa	Código	km	Tipo		Condição			Dimensão		Coordenadas		Fotografia Georreferenciada
			Sinal	Identificação	Boa	Ruim	Péssima	H=	L=	Latitude	Longitude	
116	A-2b	50,919	Advertência	Curva Suave a Direita	X			1,00	1,00	18,45610000	53,03028000	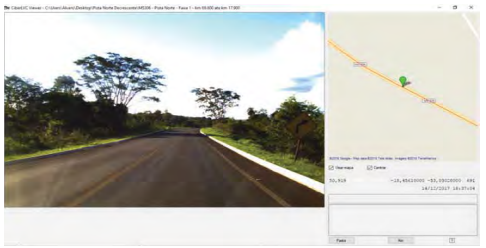
117		51,694	Advertência	Atenção, entrada e saída de veículos longos a 100m	X			1,20	2,00	18,45952167	53,02373333	
118	R-7	51,930	Regulamentação	Proibido Ultrapassar			X	Ø1,00	Ø1,00	18,46017333	53,02176000	

SEINFRA Secretaria de Estado de Infraestrutura
GOVERNO DO ESTADO Mato Grosso do Sul

PLANTA CHAVE



CADASTRO GERAL DO SISTEMA RODOVIÁRIO

SINALIZAÇÃO VERTICAL E HORIZONTAL EXISTENTE - SENTIDO NORTE

SRE 306EMS0471 - KM 47,1 a KM 74,7

Número da Placa	Código	km	Tipo		Condição			Dimensão		Coordenadas		Fotografia Georreferenciada
			Sinal	Identificação	Boa	Ruim	Péssima	H=	L=	Latitude	Longitude	
119		52,088	MA	Marcardor de Alinhamento	X			0,60	0,50	18,46060167	53,02034667	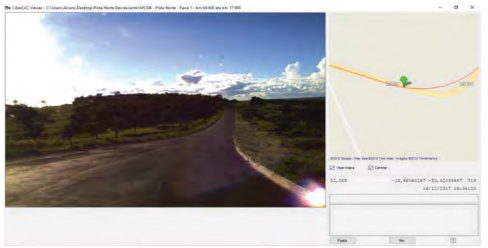
120		52,318	MA	Marcardor de Alinhamento	X			0,60	0,50	18,46004333	53,01815167	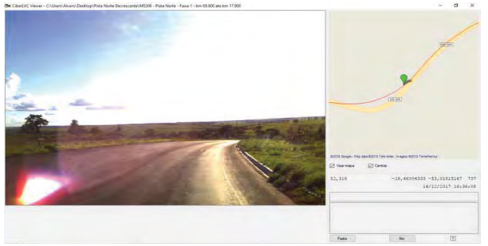
121		52,384	MA	Marcardor de Alinhamento	X			0,60	0,50	18,45971167	53,01782000	

SEINFRA Secretaria de Estado de Infraestrutura
GOVERNO DO ESTADO Mato Grosso do Sul

PLANTA CHAVE



CADASTRO GERAL DO SISTEMA RODOVIÁRIO

SINALIZAÇÃO VERTICAL E HORIZONTAL EXISTENTE - SENTIDO NORTE

SRE 306EMS0471 - KM 47,1 a KM 74,7

Número da Placa	Código	km	Tipo		Condição			Dimensão		Coordenadas		Fotografia Georreferenciada
			Sinal	Identificação	Boa	Ruim	Péssima	H=	L=	Latitude	Longitude	
122		52,399	MA	Marcardor de Alinhamento	X			0,60	0,50	18,45953167	53,01766667	
123		52,414	MA	Marcardor de Alinhamento	X			0,60	0,50	18,45934667	53,01751333	
124		52,444	MA	Marcardor de Alinhamento	X			0,60	0,50	18,45916167	53,01735833	

SEINFRA Secretaria de Estado de Infraestrutura

GOVERNO DO ESTADO Mato Grosso do Sul

PLANTA CHAVE



CADASTRO GERAL DO SISTEMA RODOVIÁRIO

SINALIZAÇÃO VERTICAL E HORIZONTAL EXISTENTE - SENTIDO NORTE

SRE 306EMS0471 - KM 47,1 a KM 74,7

Número da Placa	Código	km	Tipo		Condição			Dimensão		Coordenadas		Fotografia Georreferenciada
			Sinal	Identificação	Boa	Ruim	Péssima	H=	L=	Latitude	Longitude	
125		52,473	MA	Marcardor de Alinhamento	X			0,60	0,50	18,45898500	53,01719167	
126		52,496	MA	Marcardor de Alinhamento	X			0,60	0,50	18,45881333	53,01701500	
127		52,510	MA	Marcardor de Alinhamento	X			0,60	0,50	18,45881333	53,01701500	

PLANTA CHAVE



CADASTRO GERAL DO SISTEMA RODOVIÁRIO

SINALIZAÇÃO VERTICAL E HORIZONTAL EXISTENTE - SENTIDO NORTE

SRE 306EMS0471 - KM 47,1 a KM 74,7

Número da Placa	Código	km	Tipo		Condição			Dimensão		Coordenadas		Fotografia Georreferenciada
			Sinal	Identificação	Boa	Ruim	Péssima	H=	L=	Latitude	Longitude	
128		53,533	MA	Marcardor de Alinhamento	X			0,60	0,50	18,45865000	53,01682500	
129		52,555	MA	Marcardor de Alinhamento	X			0,60	0,50	18,45849500	53,01662833	
130		52,570	MA	Marcardor de Alinhamento	X			0,60	0,50	18,45839500	53,01642667	

SEINFRA Secretaria de Estado de Infraestrutura

GOVERNO DO ESTADO Mato Grosso do Sul

PLANTA CHAVE



CADASTRO GERAL DO SISTEMA RODOVIÁRIO

SINALIZAÇÃO VERTICAL E HORIZONTAL EXISTENTE - SENTIDO NORTE

SRE 306EMS0471 - KM 47,1 a KM 74,7

Número da Placa	Código	km	Tipo		Condição			Dimensão		Coordenadas		Fotografia Georreferenciada
			Sinal	Identificação	Boa	Ruim	Péssima	H=	L=	Latitude	Longitude	
131		52,592	MA	Marcardor de Alinhamento	X			0,60	0,50	18,45835000	53,01642667	
132		52,637	MA	Marcardor de Alinhamento	X			0,60	0,50	18,45808667	53,01600833	
133		52,652	MA	Marcardor de Alinhamento	X			0,60	0,50	18,45808667	53,01600833	

SEINFRA Secretaria de Estado de Infraestrutura
GOVERNO DO ESTADO Mato Grosso do Sul

PLANTA CHAVE



CADASTRO GERAL DO SISTEMA RODOVIÁRIO

SINALIZAÇÃO VERTICAL E HORIZONTAL EXISTENTE - SENTIDO NORTE

SRE 306EMS0471 - KM 47,1 a KM 74,7

Número da Placa	Código	km	Tipo		Condição			Dimensão		Coordenadas		Fotografia Georreferenciada
			Sinal	Identificação	Boa	Ruim	Péssima	H=	L=	Latitude	Longitude	
134		52,697	MA	Marcardor de Alinhamento	X			0,60	0,50	18,45786833	53,01557333	
135		52,711	MA	Marcardor de Alinhamento	X			0,60	0,50	18,45777500	53,01535333	
136		52,793	MA	Marcardor de Alinhamento	X			0,60	0,50	18,45756333	53,01467500	

SEINFRA Secretaria de Estado de Infraestrutura

GOVERNO DO ESTADO Mato Grosso do Sul

PLANTA CHAVE



CADASTRO GERAL DO SISTEMA RODOVIÁRIO

SINALIZAÇÃO VERTICAL E HORIZONTAL EXISTENTE - SENTIDO NORTE

SRE 306EMS0471 - KM 47,1 a KM 74,7

Número da Placa	Código	km	Tipo		Condição			Dimensão		Coordenadas		Fotografia Georreferenciada
			Sinal	Identificação	Boa	Ruim	Péssima	H=	L=	Latitude	Longitude	
137		53,433	MA	Marcardor de Alinhamento	X			0,60	0,50	18,45586333	53,00892000	
138		53,448	MA	Marcardor de Alinhamento	X			0,60	0,50	18,45589000	53,00871167	
139		53,470	MA	Marcardor de Alinhamento	X			0,60	0,50	18,45593167	53,00850667	

SEINFRA
Secretaria de Estado de Infraestrutura
GOVERNO DO ESTADO
Mato Grosso do Sul

PLANTA CHAVE



CADASTRO GERAL DO SISTEMA RODOVIÁRIO

SINALIZAÇÃO VERTICAL E HORIZONTAL EXISTENTE - SENTIDO NORTE

SRE 306EMS0471 - KM 47,1 a KM 74,7

Número da Placa	Código	km	Tipo		Condição			Dimensão		Coordenadas		Fotografia Georreferenciada
			Sinal	Identificação	Boa	Ruim	Péssima	H=	L=	Latitude	Longitude	
140		53,485	MA	Marcardor de Alinhamento	X			0,60	0,50	18,45593167	53,00850667	
141		53,507	MA	Marcardor de Alinhamento	X			0,60	0,50	18,45598500	53,00830500	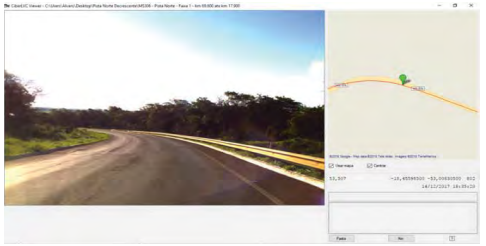
142		53,522	MA	Marcardor de Alinhamento	X			0,60	0,50	18,45604833	53,00810667	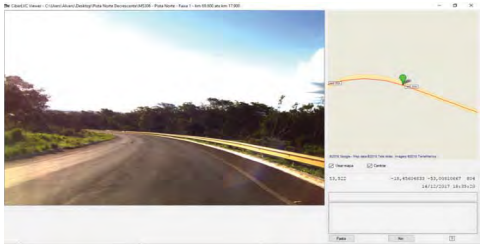

SEINFRA Secretaria de Estado de Infraestrutura
GOVERNO DO ESTADO Mato Grosso do Sul

PLANTA CHAVE



CADASTRO GERAL DO SISTEMA RODOVIÁRIO

SINALIZAÇÃO VERTICAL E HORIZONTAL EXISTENTE - SENTIDO NORTE

SRE 306EMS0471 - KM 47,1 a KM 74,7

Número da Placa	Código	km	Tipo		Condição			Dimensão		Coordenadas		Fotografia Georreferenciada
			Sinal	Identificação	Boa	Ruim	Péssima	H=	L=	Latitude	Longitude	
143		53,552	MA	Marcardor de Alinhamento	X			0,60	0,50	18,45611667	53,00791000	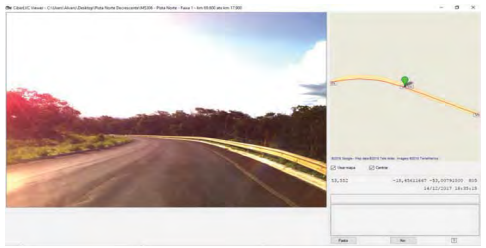
144		53,567	MA	Marcardor de Alinhamento	X			0,60	0,50	18,45619000	53,00771167	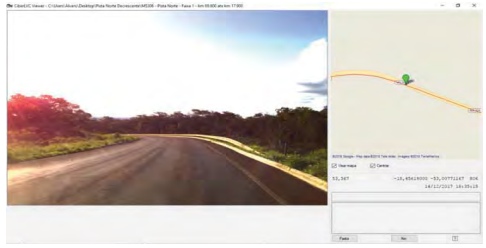
145	A-2a	53,625	Advertência	Curva Suave à Esquerda	X			1,00	1,00	18,45645500	53,00702500	

PLANTA CHAVE



CADASTRO GERAL DO SISTEMA RODOVIÁRIO

SINALIZAÇÃO VERTICAL E HORIZONTAL EXISTENTE - SENTIDO NORTE

SRE 306EMS0471 - KM 47,1 a KM 74,7

Número da Placa	Código	km	Tipo		Condição			Dimensão		Coordenadas		Fotografia Georreferenciada
			Sinal	Identificação	Boa	Ruim	Péssima	H=	L=	Latitude	Longitude	
146		54,957	MA	Marcardor de Alinhamento	X			0,60	0,50	18,46137333	52,99563000	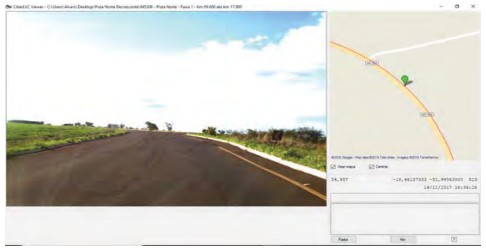
147		54,972	MA	Marcardor de Alinhamento	X			0,60	0,50	18,46137333	52,99563000	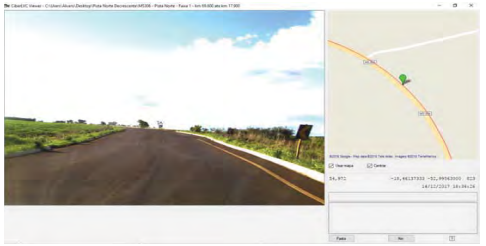
148		55,031	Indicativa	À Direita Chapadão do Céu	X			1,00	2,00	18,46194333	52,99512000	

SEINFRA Secretaria de Estado de Infraestrutura
GOVERNO DO ESTADO Mato Grosso do Sul

PLANTA CHAVE



CADASTRO GERAL DO SISTEMA RODOVIÁRIO

SINALIZAÇÃO VERTICAL E HORIZONTAL EXISTENTE - SENTIDO NORTE

SRE 306EMS0471 - KM 47,1 a KM 74,7

Número da Placa	Código	km	Tipo		Condição			Dimensão		Coordenadas		Fotografia Georreferenciada
			Sinal	Identificação	Boa	Ruim	Péssima	H=	L=	Latitude	Longitude	
149		55,075	MA	Marcardor de Alinhamento	X			0,60	0,50	18,46215833	52,99496167	
150		55,238	MA	Marcardor de Alinhamento	X			0,60	0,50	18,46358500	52,99421000	
151		55,253	MA	Marcardor de Alinhamento	X			0,60	0,50	18,46358500	52,99421000	

SEINFRA Secretaria de Estado de Infraestrutura
GOVERNO DO ESTADO Mato Grosso do Sul

PLANTA CHAVE



CADASTRO GERAL DO SISTEMA RODOVIÁRIO

SINALIZAÇÃO VERTICAL E HORIZONTAL EXISTENTE - SENTIDO NORTE

SRE 306EMS0471 - KM 47,1 a KM 74,7

Número da Placa	Código	km	Tipo		Condição			Dimensão		Coordenadas		Fotografia Georreferenciada
			Sinal	Identificação	Boa	Ruim	Péssima	H=	L=	Latitude	Longitude	
152		55,298	MA	Marcardor de Alinhamento		X		0,60	0,50	18,4640900	52,99405167	
153		55,313	MA	Marcardor de Alinhamento	X			0,60	0,50	18,4640900	52,99405167	
154		55,335	MA	Marcardor de Alinhamento			X	0,60	0,50	18,46434667	52,99399000	

SEINFRA Secretaria de Estado de Infraestrutura

GOVERNO DO ESTADO Mato Grosso do Sul

PLANTA CHAVE



CADASTRO GERAL DO SISTEMA RODOVIÁRIO

SINALIZAÇÃO VERTICAL E HORIZONTAL EXISTENTE - SENTIDO NORTE

SRE 306EMS0471 - KM 47,1 a KM 74,7

Número da Placa	Código	km	Tipo		Condição			Dimensão		Coordenadas		Fotografia Georreferenciada
			Sinal	Identificação	Boa	Ruim	Péssima	H=	L=	Latitude	Longitude	
155		55,395	MA	Marcardor de Alinhamento		X		0,60	0,50	18,46486167	52,99390333	
156		55,618	MA	Marcardor de Alinhamento		X		0,60	0,50	18,46690000	52,94400500	
157	A-2a	55,707	Advertência	Curva Suave à Esquerda	X			1,00	1,00	18,46766667	52,99416000	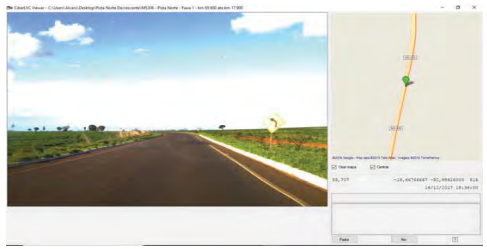

SEINFRA Secretaria de Estado de Infraestrutura

GOVERNO DO ESTADO Mato Grosso do Sul

PLANTA CHAVE



CADASTRO GERAL DO SISTEMA RODOVIÁRIO

SINALIZAÇÃO VERTICAL E HORIZONTAL EXISTENTE - SENTIDO NORTE

SRE 306EMS0471 - KM 47,1 a KM 74,7

Número da Placa	Código	km	Tipo		Condição			Dimensão		Coordenadas		Fotografia Georreferenciada
			Sinal	Identificação	Boa	Ruim	Péssima	H=	L=	Latitude	Longitude	
158	A-44	55,862	Advertência	Vento Lateral	X			1,00	1,00	18,49563667	52,99974333	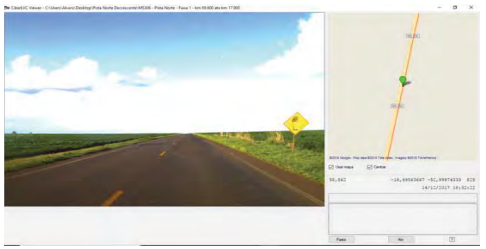
159	R-19-80	61,797	Regulamentação	Velocidade Máxima Permitida	X			Ø1,00	Ø1,00	18,51873000	53,01162167	
160	A-18	61,826	Advertência	Saliência ou Lombada	X			1,00	1,00	18,51894000	53,0118100	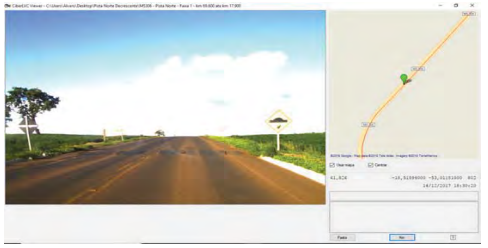

SEINFRA Secretaria de Estado de Infraestrutura
GOVERNO DO ESTADO Mato Grosso do Sul

PLANTA CHAVE



CADASTRO GERAL DO SISTEMA RODOVIÁRIO

SINALIZAÇÃO VERTICAL E HORIZONTAL EXISTENTE - SENTIDO NORTE

SRE 306EMS0471 - KM 47,1 a KM 74,7

Número da Placa	Código	km	Tipo		Condição			Dimensão		Coordenadas		Fotografia Georreferenciada
			Sinal	Identificação	Boa	Ruim	Péssima	H=	L=	Latitude	Longitude	
161	A-18	61,920	Advertência	Saliência ou Lombada	X			1,00	1,00	18,51964667	53,01244500	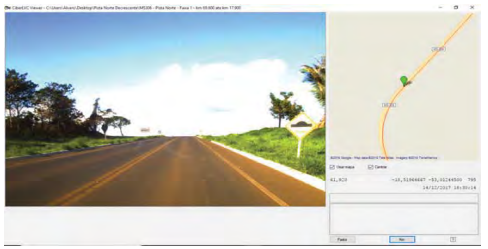
162	A-18	62,017	Advertência	Saliência ou Lombada			X	1,00	1,00	18,52037000	53,01292833	
163	A-18	62,181	Advertência	Saliência ou Lombada a 500m	X			1,00	1,00	18,52180667	53,01301167	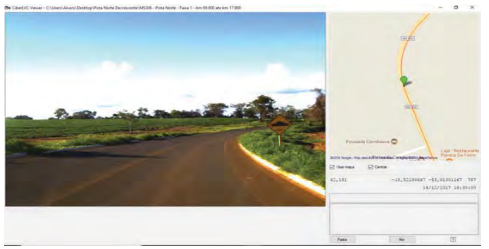

SEINFRA Secretaria de Estado de Infraestrutura
GOVERNO DO ESTADO Mato Grosso do Sul

PLANTA CHAVE



CADASTRO GERAL DO SISTEMA RODOVIÁRIO

SINALIZAÇÃO VERTICAL E HORIZONTAL EXISTENTE - SENTIDO NORTE

SRE 306EMS0471 - KM 47,1 a KM 74,7

Número da Placa	Código	km	Tipo		Condição			Dimensão		Coordenadas		Fotografia Georreferenciada
			Sinal	Identificação	Boa	Ruim	Péssima	H=	L=	Latitude	Longitude	
164		62,315	MA	Marcardor de Alinhamento	X			0,60	0,50	18,52292833	52,01258000	
165	A-2b	62,323	Advertência	Curva Suave a Direita	X			1,00	1,00	18,52303833	53,01252833	
166		62,323	MA	Marcardor de Alinhamento	X			0,60	0,50	18,52303833	53,01252833	

SEINFRA Secretaria de Estado de Infraestrutura
GOVERNO DO ESTADO Mato Grosso do Sul

PLANTA CHAVE



CADASTRO GERAL DO SISTEMA RODOVIÁRIO

SINALIZAÇÃO VERTICAL E HORIZONTAL EXISTENTE - SENTIDO NORTE

SRE 306EMS0471 - KM 47,1 a KM 74,7

Número da Placa	Código	km	Tipo		Condição			Dimensão		Coordenadas		Fotografia Georreferenciada
			Sinal	Identificação	Boa	Ruim	Péssima	H=	L=	Latitude	Longitude	
167		62,330	MA	Marcardor de Alinhamento	X			0,60	0,50	18,52303833	53,01253833	
168		62,330	MA	Marcardor de Alinhamento	X			0,60	0,50	18,52303833	53,01253833	
169		62,353	Indicativa	Ponte Sobre o Corrego Lage				1,00	2,00	18,52325500	53,01245333	

SEINFRA Secretaria de Estado de Infraestrutura
GOVERNO DO ESTADO Mato Grosso do Sul

PLANTA CHAVE



CADASTRO GERAL DO SISTEMA RODOVIÁRIO

SINALIZAÇÃO VERTICAL E HORIZONTAL EXISTENTE - SENTIDO NORTE

SRE 306EMS0471 - KM 47,1 a KM 74,7

Número da Placa	Código	km	Tipo		Condição			Dimensão		Coordenadas		Fotografia Georreferenciada
			Sinal	Identificação	Boa	Ruim	Péssima	H=	L=	Latitude	Longitude	
170	A-18	62,487	Advertência	Saliência ou Lombada	X			1,00	1,00	18,52461667	53,01196000	
171	A-18	62,574	Advertência	Saliência ou Lombada a 100m	X			1,00	1,00	18,52548167	53,01168000	
172	A-18	62,686	Advertência	Saliência ou Lombada a 200m	X			1,00	1,00	18,52622833	53,01140127	

SEINFRA Secretaria de Estado de Infraestrutura
GOVERNO DO ESTADO Mato Grosso do Sul

PLANTA CHAVE



CADASTRO GERAL DO SISTEMA RODOVIÁRIO

SINALIZAÇÃO VERTICAL E HORIZONTAL EXISTENTE - SENTIDO NORTE

SRE 306EMS0471 - KM 47,1 a KM 74,7

Número da Placa	Código	km	Tipo		Condição			Dimensão		Coordenadas		Fotografia Georreferenciada
			Sinal	Identificação	Boa	Ruim	Péssima	H=	L=	Latitude	Longitude	
173	A-18	62,880	Advertência	Saliência ou Lombada	X			1,00	1,00	18,52781167	53,01107500	
174	A-18	62,974	Advertência	Saliência ou Lombada a 100m	X			1,00	1,00	18,52870167	53,01090000	
175	A-18	63,078	Advertência	Saliência ou Lombada a 200m	X			1,00	1,00	18,52972500	53,01069667	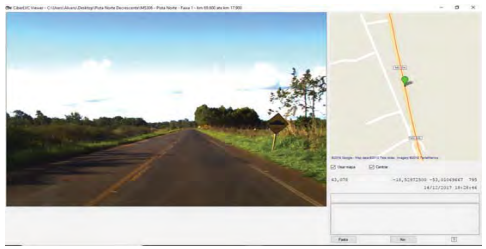

SEINFRA Secretaria de Estado de Infraestrutura
GOVERNO DO ESTADO Mato Grosso do Sul

PLANTA CHAVE



CADASTRO GERAL DO SISTEMA RODOVIÁRIO

SINALIZAÇÃO VERTICAL E HORIZONTAL EXISTENTE - SENTIDO NORTE

SRE 306EMS0471 - KM 47,1 a KM 74,7

Número da Placa	Código	km	Tipo		Condição			Dimensão		Coordenadas		Fotografia Georreferenciada
			Sinal	Identificação	Boa	Ruim	Péssima	H=	L=	Latitude	Longitude	
176	A-18	63,174	Advertência	Saliência ou Lombada a 500m	X			1,00	1,00	18,53056167	53,01053500	
177	A-18	63,412	Advertência	Saliência ou Lombada a 500m	X			1,00	1,00	18,53266000	53,00996333	
178		63,508	Indicativa	Perímetro Urbano Lage	X			1,00	2,00	18,53345833	53,00966500	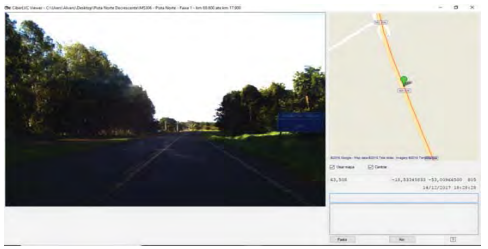

SEINFRA Secretaria de Estado de Infraestrutura
GOVERNO DO ESTADO Mato Grosso do Sul

PLANTA CHAVE



CADASTRO GERAL DO SISTEMA RODOVIÁRIO

SINALIZAÇÃO VERTICAL E HORIZONTAL EXISTENTE - SENTIDO NORTE

SRE 306EMS0471 - KM 47,1 a KM 74,7

Número da Placa	Código	km	Tipo		Condição			Dimensão		Coordenadas		Fotografia Georreferenciada
			Sinal	Identificação	Boa	Ruim	Péssima	H=	L=	Latitude	Longitude	
179	R-7	63,694	Regulamentação	Proibido Ultrapassar	X			Ø1,00	Ø1,00	18,53492833	53,00910333	
180		64,282	Educativa	Não Ultrapassar com Faixa Contínua			X	1,00	2,00	18,53997333	53,00717667	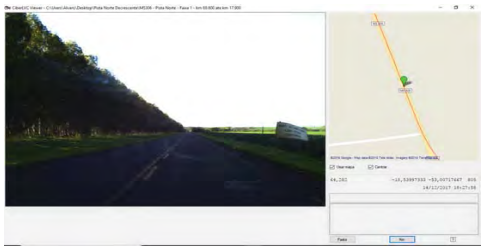
181		66,474	Educativa	Obedeça a Sinalização			X	1,00	2,00	18,54971000	52,98990500	

SEINFRA Secretaria de Estado de Infraestrutura

GOVERNO DO ESTADO Mato Grosso do Sul

PLANTA CHAVE



CADASTRO GERAL DO SISTEMA RODOVIÁRIO

SINALIZAÇÃO VERTICAL E HORIZONTAL EXISTENTE - SENTIDO NORTE

SRE 306EMS0471 - KM 47,1 a KM 74,7

Número da Placa	Código	km	Tipo		Condição			Dimensão		Coordenadas		Fotografia Georreferenciada
			Sinal	Identificação	Boa	Ruim	Péssima	H=	L=	Latitude	Longitude	
182		67,335	MA	Marcardor de Alinhamento	X			0,60	0,50	18,55266500	52,98239167	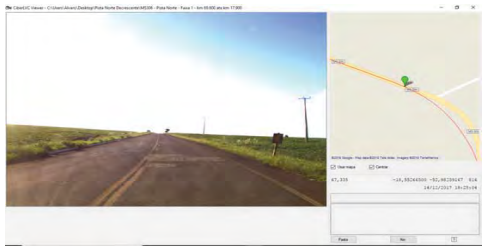
183		67,365	MA	Marcardor de Alinhamento	X			0,60	0,50	18,55284000	53,98204500	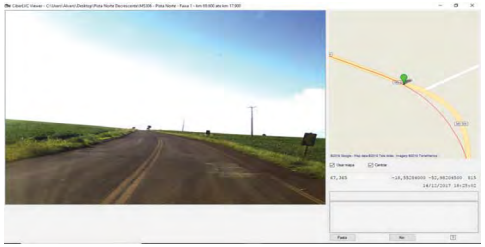
184		67,410	MA	Marcardor de Alinhamento	X			0,60	0,50	18,55303833	52,98172333	

SEINFRA Secretaria de Estado de Infraestrutura

GOVERNO DO ESTADO Mato Grosso do Sul

PLANTA CHAVE



CADASTRO GERAL DO SISTEMA RODOVIÁRIO

SINALIZAÇÃO VERTICAL E HORIZONTAL EXISTENTE - SENTIDO NORTE

SRE 306EMS0471 - KM 47,1 a KM 74,7

Número da Placa	Código	km	Tipo		Condição			Dimensão		Coordenadas		Fotografia Georreferenciada
			Sinal	Identificação	Boa	Ruim	Péssima	H=	L=	Latitude	Longitude	
185		67,515	MA	Marcardor de Alinhamento	X			0,60	0,50	18,55371000	52,98097333	
186		67,582	MA	Marcardor de Alinhamento	X			0,60	0,50	18,55407500	52,98069167	
187		67,611	MA	Marcardor de Alinhamento	X			0,60	0,50	18,55432167	52,98053500	

SEINFRA Secretaria de Estado de Infraestrutura

GOVERNO DO ESTADO Mato Grosso do Sul

PLANTA CHAVE



CADASTRO GERAL DO SISTEMA RODOVIÁRIO

SINALIZAÇÃO VERTICAL E HORIZONTAL EXISTENTE - SENTIDO NORTE

SRE 306EMS0471 - KM 47,1 a KM 74,7

Número da Placa	Código	km	Tipo		Condição			Dimensão		Coordenadas		Fotografia Georreferenciada
			Sinal	Identificação	Boa	Ruim	Péssima	H=	L=	Latitude	Longitude	
188		67,834	MA	Marcardor de Alinhamento	X			0,60	0,50	18,55622667	52,97997333	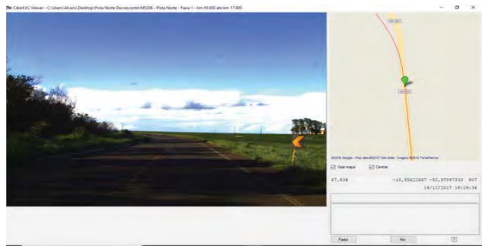
189	A-2a	67,879	Advertência	Curva Suave a Esquerda	X			1,00	1,00	18,55665333	57,97993167	
190	R-7	68,048	Regulamentação	Proibido Ultrapassar	X			Ø1,00	Ø1,00	18,55821167	52,97979000	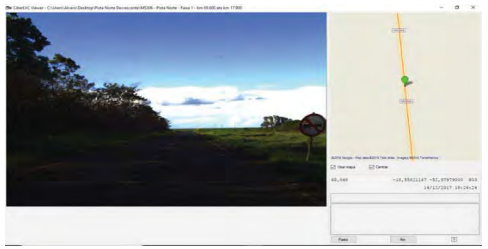

SEINFRA Secretaria de Estado de Infraestrutura
GOVERNO DO ESTADO Mato Grosso do Sul

PLANTA CHAVE



CADASTRO GERAL DO SISTEMA RODOVIÁRIO

SINALIZAÇÃO VERTICAL E HORIZONTAL EXISTENTE - SENTIDO NORTE

SRE 306EMS0471 - KM 47,1 a KM 74,7

Número da Placa	Código	km	Tipo		Condição			Dimensão		Coordenadas		Fotografia Georreferenciada
			Sinal	Identificação	Boa	Ruim	Péssima	H=	L=	Latitude	Longitude	
191		68,145	Advertência	Atenção Pista com defeito	X			1,00	2,00	18,55924000	52,97968833	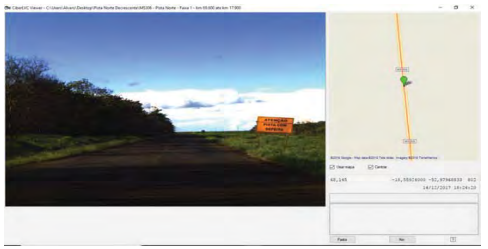
192	A-2b	69,241	Advertência	Curva Suave a Direita	X			1,00	1,00	18,56805000	52,97785167	
193		69,857	MA	Marcardor de Alinhamento	X			0,60	0,50	18,57305500	52,97540833	

SEINFRA Secretaria de Estado de Infraestrutura
GOVERNO DO ESTADO Mato Grosso do Sul

PLANTA CHAVE



CADASTRO GERAL DO SISTEMA RODOVIÁRIO

SINALIZAÇÃO VERTICAL E HORIZONTAL EXISTENTE - SENTIDO NORTE

SRE 306EMS0471 - KM 47,1 a KM 74,7

Número da Placa	Código	km	Tipo		Condição			Dimensão		Coordenadas		Fotografia Georreferenciada
			Sinal	Identificação	Boa	Ruim	Péssima	H=	L=	Latitude	Longitude	
194		69,865	MA	Marcardor de Alinhamento	X			0,60	0,50	18,57305500	52,97540833	
195		69,865	MA	Marcardor de Alinhamento	X			0,60	0,50	18,57305500	52,97540833	
196		69,879	MA	Marcardor de Alinhamento	X			0,60	0,50	18,57322333	52,97532833	

SEINFRA Secretaria de Estado de Infraestrutura
GOVERNO DO ESTADO Mato Grosso do Sul

PLANTA CHAVE



CADASTRO GERAL DO SISTEMA RODOVIÁRIO

SINALIZAÇÃO VERTICAL E HORIZONTAL EXISTENTE - SENTIDO NORTE

SRE 306EMS0471 - KM 47,1 a KM 74,7

Número da Placa	Código	km	Tipo		Condição			Dimensão		Coordenadas		Fotografia Georreferenciada
			Sinal	Identificação	Boa	Ruim	Péssima	H=	L=	Latitude	Longitude	
197		69,887	Advertência	Devagar Travessia de Animais Silvestres		X		1,00	2,00	18,573222333	52,97532833	
198		69,887	MA	Marcardor de Alinhamento	X			0,60	0,50	18,573222333	52,97532833	
199		69,908	Indicativa	Ponte Sobre o Corrego São Luiz	X			1,00	2,00	18,57340833	52,97523833	

PLANTA CHAVE



CADASTRO GERAL DO SISTEMA RODOVIÁRIO

SINALIZAÇÃO VERTICAL E HORIZONTAL EXISTENTE - SENTIDO NORTE

SRE 306EMS0471 - KM 47,1 a KM 74,7

Número da Placa	Código	km	Tipo		Condição			Dimensão		Coordenadas		Fotografia Georreferenciada
			Sinal	Identificação	Boa	Ruim	Péssima	H=	L=	Latitude	Longitude	
200	A-2b	70,397	Advertência	Curva Suave a Direita	X			1,00	1,00	18,57726000	52,97286333	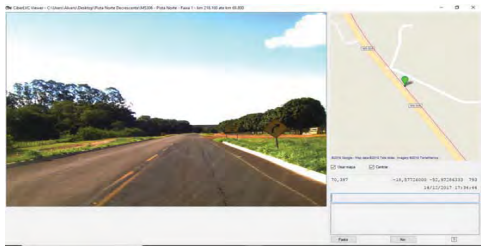
201	R-7	70,501	Regulamentação	Proibido Ultrapassar	X			Ø1,00	Ø1,00	18,57809833	52,97220000	
202	R-19-80	70,568	Regulamentação	Velocidade Máxima Permitida	X			Ø1,00	Ø1,00	18,57852500	52,97186333	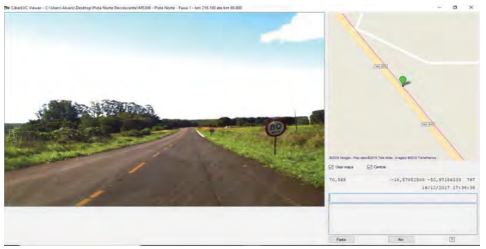

SEINFRA Secretaria de Estado de Infraestrutura
GOVERNO DO ESTADO Mato Grosso do Sul

PLANTA CHAVE



CADASTRO GERAL DO SISTEMA RODOVIÁRIO

SINALIZAÇÃO VERTICAL E HORIZONTAL EXISTENTE - SENTIDO NORTE

SRE 306EMS0471 - KM 47,1 a KM 74,7

Número da Placa	Código	km	Tipo		Condição			Dimensão		Coordenadas		Fotografia Georreferenciada
			Sinal	Identificação	Boa	Ruim	Péssima	H=	L=	Latitude	Longitude	
203		71,088	MA	Marcardor de Alinhamento		X		0,60	0,50	18,58226167	52,96891833	
204		71,132	MA	Marcardor de Alinhamento	X			0,60	0,50	18,58272833	52,96860167	
205		71,192	MA	Marcardor de Alinhamento	X			0,60	0,50	18,58321167	52,96832000	

SEINFRA Secretaria de Estado de Infraestrutura
GOVERNO DO ESTADO Mato Grosso do Sul

PLANTA CHAVE



CADASTRO GERAL DO SISTEMA RODOVIÁRIO

SINALIZAÇÃO VERTICAL E HORIZONTAL EXISTENTE - SENTIDO NORTE

SRE 306EMS0471 - KM 47,1 a KM 74,7

Número da Placa	Código	km	Tipo		Condição			Dimensão		Coordenadas		Fotografia Georreferenciada
			Sinal	Identificação	Boa	Ruim	Péssima	H=	L=	Latitude	Longitude	
206		71,236	MA	Marcardor de Alinhamento	X			0,60	0,50	18,58346333	52,96819500	
207		71,273	MA	Marcardor de Alinhamento	X			0,60	0,50	18,58371833	52,96808000	
208		71,311	MA	Marcardor de Alinhamento	X			0,60	0,50	18,58423667	52,96788167	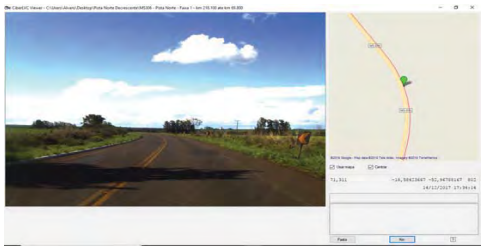

SEINFRA Secretaria de Estado de Infraestrutura

GOVERNO DO ESTADO Mato Grosso do Sul

PLANTA CHAVE



CADASTRO GERAL DO SISTEMA RODOVIÁRIO

SINALIZAÇÃO VERTICAL E HORIZONTAL EXISTENTE - SENTIDO NORTE

SRE 306EMS0471 - KM 47,1 a KM 74,7

Número da Placa	Código	km	Tipo		Condição			Dimensão		Coordenadas		Fotografia Georreferenciada
			Sinal	Identificação	Boa	Ruim	Péssima	H=	L=	Latitude	Longitude	
209		71,355	MA	Marcardor de Alinhamento	X			0,60	0,50	18,58449833	52,96779833	
210		71,430	MA	Marcardor de Alinhamento	X			0,60	0,50	18,58528667	52,96761167	
211		71,460	MA	Marcardor de Alinhamento	X			0,60	0,50	18,58554667	52,96757167	

SEINFRA Secretaria de Estado de Infraestrutura
GOVERNO DO ESTADO Mato Grosso do Sul

PLANTA CHAVE



CADASTRO GERAL DO SISTEMA RODOVIÁRIO

SINALIZAÇÃO VERTICAL E HORIZONTAL EXISTENTE - SENTIDO NORTE

SRE 306EMS0471 - KM 47,1 a KM 74,7

Número da Placa	Código	km	Tipo		Condição			Dimensão		Coordenadas		Fotografia Georreferenciada
			Sinal	Identificação	Boa	Ruim	Péssima	H=	L=	Latitude	Longitude	
212		71,534	MA	Marcardor de Alinhamento	X			0,60	0,50	18,58606167	52,96752167	
213		71,571	MA	Marcardor de Alinhamento	X			0,60	0,50	18,58757667	52,96751667	
214		71,616	MA	Marcardor de Alinhamento	X			0,60	0,50	18,58683167	52,96752833	

SEINFRA Secretaria de Estado de Infraestrutura
GOVERNO DO ESTADO Mato Grosso do Sul

PLANTA CHAVE



CADASTRO GERAL DO SISTEMA RODOVIÁRIO

SINALIZAÇÃO VERTICAL E HORIZONTAL EXISTENTE - SENTIDO NORTE

SRE 306EMS0471 - KM 47,1 a KM 74,7

Número da Placa	Código	km	Tipo		Condição			Dimensão		Coordenadas		Fotografia Georreferenciada
			Sinal	Identificação	Boa	Ruim	Péssima	H=	L=	Latitude	Longitude	
215		71,690	MA	Marcardor de Alinhamento	X			0,60	0,50	18,58758667	52,96762333	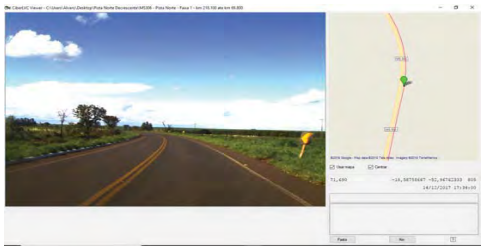
216	R-19-80	72,077	Regulamentação	Velocidade Máxima Permitida	X			Ø1,00	Ø1,00	18,59093667	52,96832333	
217		73,235	Educativa	Não Ultrapassar a Direita	X			1,00	2,00	18,60127167	52,97050000	

SEINFRA Secretaria de Estado de Infraestrutura
GOVERNO DO ESTADO Mato Grosso do Sul

PLANTA CHAVE



CADASTRO GERAL DO SISTEMA RODOVIÁRIO

SINALIZAÇÃO VERTICAL E HORIZONTAL EXISTENTE - SENTIDO NORTE

SRE 306EMS0471 - KM 47,1 a KM 74,7

Número da Placa	Código	km	Tipo		Condição			Dimensão		Coordenadas		Fotografia Georreferenciada
			Sinal	Identificação	Boa	Ruim	Péssima	H=	L=	Latitude	Longitude	
218		73,279	Indicativa	Rodovia Joaquim Tenório Sobrinho		X		1,00	2,00	18,60175500	52,97060333	
219		74,321	Advertência	Pista sem Acostamento	X					18,61044333	52,96922833	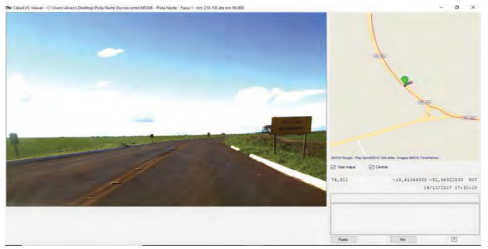
220		74,470	Indicativa	Alcinópolis 143Km Coxim 262Km	X			1,00	2,00	18,61137667	52,96812333	

SEINFRA Secretaria de Estado de Infraestrutura
GOVERNO DO ESTADO Mato Grosso do Sul

PLANTA CHAVE



CADASTRO GERAL DO SISTEMA RODOVIÁRIO

SINALIZAÇÃO VERTICAL E HORIZONTAL EXISTENTE - SENTIDO NORTE

SRE 306EMS0471 - KM 47,1 a KM 74,7

Número da Placa	Código	km	Tipo		Condição			Dimensão		Coordenadas		Fotografia Georreferenciada
			Sinal	Identificação	Boa	Ruim	Péssima	H=	L=	Latitude	Longitude	
221	A-2b	74,485	Advertência	Curva Suave a Direita	X			1,00	1,00	18,61145000	52,96802833	
222	R-7	74,516	Regulamentação	Proibido Ultrapassar	X			Ø1,00	Ø1,00	18,61162000	52,96778833	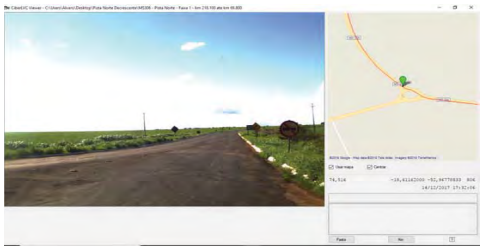

PLANTA CHAVE



CADASTRO GERAL DO SISTEMA RODOVIÁRIO

SINALIZAÇÃO VERTICAL E HORIZONTAL EXISTENTE - SENTIDO NORTE

SRE 306EMS0747 - KM 74,7 a KM 79,5

Número da Placa	Código	km	Tipo		Condição			Dimensão		Coordenadas		Fotografia Georreferenciada
			Sinal	Identificação	Boa	Ruim	Péssima	H=	L=	Latitude	Longitude	
223	R-24b	74,714	Regulamentação	Passagem Obrigatória	X			1,50	1,00	18,61234833	52,96626333	
224	A-12	74,765	Advertência	Interseção em Circulo	X			1,00	1,00	18,61243500	52,96571167	
225	A-12	74,875	Advertência	Interseção em Circulo	X			1,00	1,00	18,61254667	52,96481667	

SEINFRA Secretaria de Estado de Infraestrutura
GOVERNO DO ESTADO Mato Grosso do Sul

PLANTA CHAVE



CADASTRO GERAL DO SISTEMA RODOVIÁRIO

SINALIZAÇÃO VERTICAL E HORIZONTAL EXISTENTE - SENTIDO NORTE

SRE 306EMS0747 - KM 74,7 a KM 79,5

Número da Placa	Código	km	Tipo		Condição			Dimensão		Coordenadas		Fotografia Georreferenciada
			Sinal	Identificação	Boa	Ruim	Péssima	H=	L=	Latitude	Longitude	
226	R-7	74,979	Regulamentação	Proibido Ultrapassar		X		Ø1,00	Ø1,00	18,61267167	52,96381333	
227	A-12	75,045	Advertência	Interseção em Circulo	X			1,00	1,00	18,61277167	52,96301833	
228	R-33	75,119	Advertência	Sentido da Circulação na Rodovia	X			Ø1,00	Ø1,00	18,61284333	52,96246167	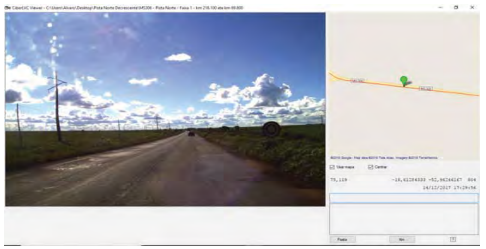

SEINFRA Secretaria de Estado de Infraestrutura
GOVERNO DO ESTADO Mato Grosso do Sul

PLANTA CHAVE



CADASTRO GERAL DO SISTEMA RODOVIÁRIO

SINALIZAÇÃO VERTICAL E HORIZONTAL EXISTENTE - SENTIDO NORTE

SRE 306EMS0747 - KM 74,7 a KM 79,5

Número da Placa	Código	km	Tipo		Condição			Dimensão		Coordenadas		Fotografia Georreferenciada
			Sinal	Identificação	Boa	Ruim	Péssima	H=	L=	Latitude	Longitude	
229	A-12	75,260	Advertência	Interseção em Circulo	X			1,00	1,00	18,61302000	52,96100667	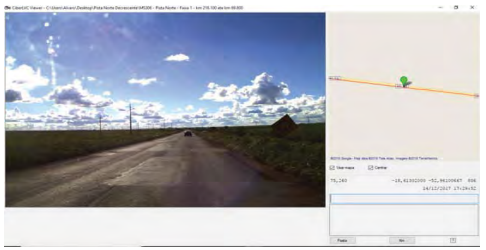
230	R-7	75,371	Regulamentação	Proibido Ultrapassar	X			Ø1,00	Ø1,00	18,61313333	52,96007500	
231	R-7	77,706	Regulamentação	Proibido Ultrapassar	X			Ø1,00	Ø1,00	18,61585833	52,93781833	

SEINFRA Secretaria de Estado de Infraestrutura
GOVERNO DO ESTADO Mato Grosso do Sul

PLANTA CHAVE



CADASTRO GERAL DO SISTEMA RODOVIÁRIO

SINALIZAÇÃO VERTICAL E HORIZONTAL EXISTENTE - SENTIDO NORTE

SRE 306EMS0747 - KM 74,7 a KM 79,5

Número da Placa	Código	km	Tipo		Condição			Dimensão		Coordenadas		Fotografia Georreferenciada
			Sinal	Identificação	Boa	Ruim	Péssima	H=	L=	Latitude	Longitude	
232		79,207	Indicativa	Limites de Municípios, Chapadão do Sul - MS Costa Rica - MS	X			1,00	2,00	18,61759833	52,92362000	
233		79,452	MA	Marcador de Alinhamento	X			0,60	0,50	18,61863667	52,92171000	

PLANTA CHAVE



CADASTRO GERAL DO SISTEMA RODOVIÁRIO

SINALIZAÇÃO VERTICAL E HORIZONTAL EXISTENTE - SENTIDO NORTE

SRE 306EMS0795 - KM 79,5 a KM 85,3

Número da Placa	Código	km	Tipo		Condição			Dimensão		Coordenadas		Fotografia Georreferenciada
			Sinal	Identificação	Boa	Ruim	Péssima	H=	L=	Latitude	Longitude	
234		79,504	MA	Marcador de Alinhamento	X			0,60	0,50	18,61904000	52,92138333	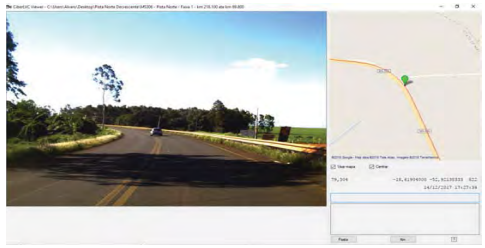
235	R-7	79,823	Regulamentação	Proibido Ultrapassar	X			Ø1,00	Ø1,00	18,62162500	52,92016333	
236	A-2a	84,536	Advertência	Curva Suave a Esquerda	X			1,00	1,00	18,66127667	52,90314167	

PLANTA CHAVE



CADASTRO GERAL DO SISTEMA RODOVIÁRIO

SINALIZAÇÃO VERTICAL E HORIZONTAL EXISTENTE - SENTIDO NORTE

SRE 306EMS0795 - KM 79,5 a KM 85,3

Número da Placa	Código	km	Tipo		Condição			Dimensão		Coordenadas		Fotografia Georreferenciada
			Sinal	Identificação	Boa	Ruim	Péssima	H=	L=	Latitude	Longitude	
237	R-2	85,086	Regulamentação	Dê a Preferencia	X			0,86	1,00	18,66565000	52,90076333	
238		85,197	Indicativa	À Direita Usina Iaco, à Frente Costa Rica, Divisão MS-GO	X			1,00	2,00	18,66623167	52,89987000	
239	A-17	85,264	Advertência	Pista Irregular	X			1,00	1,00	18,66648500	52,89931000	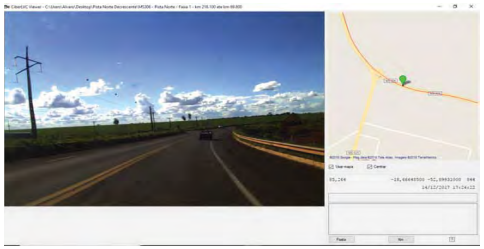

SEINFRA Secretaria de Estado de Infraestrutura
GOVERNO DO ESTADO Mato Grosso do Sul

PLANTA CHAVE



CADASTRO GERAL DO SISTEMA RODOVIÁRIO

SINALIZAÇÃO VERTICAL E HORIZONTAL EXISTENTE - SENTIDO NORTE

SRE 306EMS0853 - KM 85,3 a KM 115,3

Número da Placa	Código	km	Tipo		Condição			Dimensão		Coordenadas		Fotografia Georreferenciada
			Sinal	Identificação	Boa	Ruim	Péssima	H=	L=	Latitude	Longitude	
240	A-7a	85,316	Advertência	Via Lateral a Esqueda	X			1,00	1,00	18,66662000	52,89893500	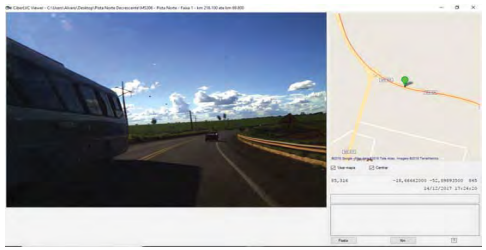
241	R-19-60	85,346	Regulamentação	Velociadade Máxima Permitida	X			Ø1,00	Ø1,00	18,66667667	52,89874667	
242		85,495	Advertência	Atenção Interseção a 100m		X		1,00	2,00	18,66696500	52,89723500	

SEINFRA Secretaria de Estado de Infraestrutura

GOVERNO DO ESTADO Mato Grosso do Sul

PLANTA CHAVE



CADASTRO GERAL DO SISTEMA RODOVIÁRIO

SINALIZAÇÃO VERTICAL E HORIZONTAL EXISTENTE - SENTIDO NORTE

SRE 306EMS0853 - KM 85,3 a KM 115,3

Número da Placa	Código	km	Tipo		Condição			Dimensão		Coordenadas		Fotografia Georreferenciada
			Sinal	Identificação	Boa	Ruim	Péssima	H=	L=	Latitude	Longitude	
243	A-17	85,591	Advertência	Pista Irregular	X			1,00	1,00	18,66712167	52,89635833	
244		85,792	Advertência	Atenção Interseção		X		1,00	2,00	18,66762000	52,89461500	
245		86,074	Advertência	Atenção Interseção a 1000m	X			1,00	2,00	18,66887333	52,89215833	

SEINFRA Secretaria de Estado de Infraestrutura

GOVERNO DO ESTADO Mato Grosso do Sul

PLANTA CHAVE



CADASTRO GERAL DO SISTEMA RODOVIÁRIO

SINALIZAÇÃO VERTICAL E HORIZONTAL EXISTENTE - SENTIDO NORTE

SRE 306EMS0853 - KM 85,3 a KM 115,3

Número da Placa	Código	km	Tipo		Condição			Dimensão		Coordenadas		Fotografia Georreferenciada
			Sinal	Identificação	Boa	Ruim	Péssima	H=	L=	Latitude	Longitude	
246		86,586	Educativa	Respeite a Sinalização	X			1,00	2,00	18,67112000	52,88806667	
247		86,667	Indicativa	Rodovia Joaquim Tenório Sobrinho	X			1,00	2,00	18,67145167	52,88734000	
248	R-7	86,748	Regulamentação	Proibido Ultrapassar	X			Ø1,00	Ø1,00	18,67182000	52,88654833	

PLANTA CHAVE



CADASTRO GERAL DO SISTEMA RODOVIÁRIO

SINALIZAÇÃO VERTICAL E HORIZONTAL EXISTENTE - SENTIDO NORTE

SRE 306EMS0853 - KM 85,3 a KM 115,3

Número da Placa	Código	km	Tipo		Condição			Dimensão		Coordenadas		Fotografia Georreferenciada
			Sinal	Identificação	Boa	Ruim	Péssima	H=	L=	Latitude	Longitude	
249	R-7	91,396	Regulamentação	Proibido Ultrapassar	X			Ø1,00	Ø1,00	18,69025667	52,84668500	
250	R-7	93,112	Regulamentação	Proibido Ultrapassar	X			Ø1,00	Ø1,00	18,69695667	52,83218500	
251	R-19-80	97,903	Regulamentação	Velociadade Máxima Permitida	X			Ø1,00	Ø1,00	18,71598167	52,79100333	

PLANTA CHAVE



CADASTRO GERAL DO SISTEMA RODOVIÁRIO

SINALIZAÇÃO VERTICAL E HORIZONTAL EXISTENTE - SENTIDO NORTE

SRE 306EMS0853 - KM 85,3 a KM 115,3

Número da Placa	Código	km	Tipo		Condição			Dimensão		Coordenadas		Fotografia Georreferenciada
			Sinal	Identificação	Boa	Ruim	Péssima	H=	L=	Latitude	Longitude	
252	R-7	102,440	Regulamentação	Proibido Ultrapassar	X			Ø1,00	Ø1,00	18,73386167	52,75229500	
253	R-7	103,884	Regulamentação	Proibido Ultrapassar	X			Ø1,00	Ø1,00	18,73941833	52,74021333	
254	R-7	104,646	Regulamentação	Proibido Ultrapassar			X	Ø1,00	Ø1,00	18,74255500	52,73344000	

PLANTA CHAVE



CADASTRO GERAL DO SISTEMA RODOVIÁRIO

SINALIZAÇÃO VERTICAL E HORIZONTAL EXISTENTE - SENTIDO NORTE

SRE 306EMS0853 - KM 85,3 a KM 115,3

Número da Placa	Código	km	Tipo		Condição			Dimensão		Coordenadas		Fotografia Georreferenciada
			Sinal	Identificação	Boa	Ruim	Péssima	H=	L=	Latitude	Longitude	
255	R-19-80	106,724	Regulamentação	Velociadade Máxima Permitida	X			Ø1,00	Ø1,00	18,75079333	52,71550000	
256	A-17	107,022	Advertência	Pista Irregular	X			1,00	1,00	18,75195333	52,71292500	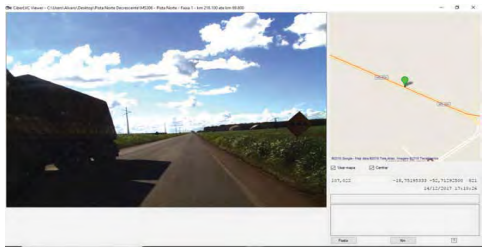
257	A-17	107,260	Advertência	Pista Irregular	X			1,00	1,00	18,75282167	52,71102500	

PLANTA CHAVE



CADASTRO GERAL DO SISTEMA RODOVIÁRIO

SINALIZAÇÃO VERTICAL E HORIZONTAL EXISTENTE - SENTIDO NORTE

SRE 306EMS0853 - KM 85,3 a KM 115,3

Número da Placa	Código	km	Tipo		Condição			Dimensão		Coordenadas		Fotografia Georreferenciada
			Sinal	Identificação	Boa	Ruim	Péssima	H=	L=	Latitude	Longitude	
258	R-7	107,388	Regulamentação	Proibido Ultrapassar	X			1,00	1,00	18,75332667	52,70992000	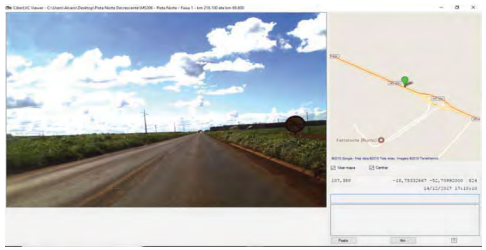
259		107,477	MA	Marcardor de Alinhamento		X		0,60	0,50	18,75366333	52,70911167	
260		107,529	MA	Marcardor de Alinhamento	X			0,60	0,50	18,75377000	52,70857667	

PLANTA CHAVE



CADASTRO GERAL DO SISTEMA RODOVIÁRIO

SINALIZAÇÃO VERTICAL E HORIZONTAL EXISTENTE - SENTIDO NORTE

SRE 306EMS0853 - KM 85,3 a KM 115,3

Número da Placa	Código	km	Tipo		Condição			Dimensão		Coordenadas		Fotografia Georreferenciada
			Sinal	Identificação	Boa	Ruim	Péssima	H=	L=	Latitude	Longitude	
261		107,751	MA	Marcardor de Alinhamento	X			0,60	0,50	18,75472667	52,70679500	
262	R-33	107,883	Advertência	Interseção em Circulo		X		Ø1,00	Ø1,00	18,75524667	52,70567167	
263	A-12	107,993	Advertência	Interseção em Circulo a 100m	X			1,00	1,00	18,75567833	52,70472000	

SEINFRA Secretaria de Estado de Infraestrutura
GOVERNO DO ESTADO Mato Grosso do Sul

PLANTA CHAVE



CADASTRO GERAL DO SISTEMA RODOVIÁRIO

SINALIZAÇÃO VERTICAL E HORIZONTAL EXISTENTE - SENTIDO NORTE

SRE 306EMS0853 - KM 85,3 a KM 115,3

Número da Placa	Código	km	Tipo		Condição			Dimensão		Coordenadas		Fotografia Georreferenciada
			Sinal	Identificação	Boa	Ruim	Péssima	H=	L=	Latitude	Longitude	
264		108,030	Indicativa	À Frente Costa Rica e Divisa MS/MT, à Esquerda Ferronorte			X	4,00	3,00	18,75591167	52,70420833	
265	A-12	108,193	Advertência	Interseção em Circulo		X		1,00	1,00	18,75654333	52,70288500	
266	A-12	108,350	Advertência	Interseção em Circulo a 500m		X		1,00	1,00	18,75711000	52,70158000	

SEINFRA Secretaria de Estado de Infraestrutura
GOVERNO DO ESTADO Mato Grosso do Sul

PLANTA CHAVE



CADASTRO GERAL DO SISTEMA RODOVIÁRIO

SINALIZAÇÃO VERTICAL E HORIZONTAL EXISTENTE - SENTIDO NORTE

SRE 306EMS0853 - KM 85,3 a KM 115,3

Número da Placa	Código	km	Tipo		Condição			Dimensão		Coordenadas		Fotografia Georreferenciada
			Sinal	Identificação	Boa	Ruim	Péssima	H=	L=	Latitude	Longitude	
267	R-7	108,521	Regulamentação	Proibido Ultrapassar		X		Ø1,00	Ø1,00	18,75772833	52,70021000	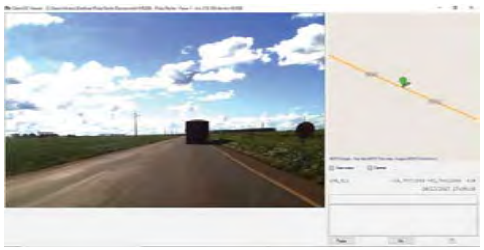
268	R-7	109,873	Regulamentação	Proibido Ultrapassar		X		Ø1,00	Ø1,00	18,76301333	52,68850667	
269	R-7	111,350	Regulamentação	Proibido Ultrapassar	X			Ø1,00	Ø1,00	18,76871667	52,67592333	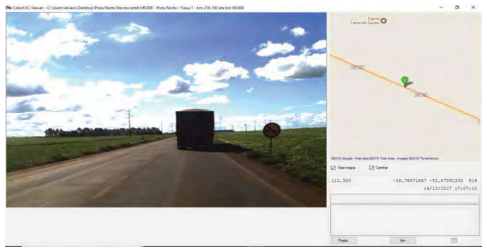

SEINFRA Secretaria de Estado de Infraestrutura
GOVERNO DO ESTADO Mato Grosso do Sul

PLANTA CHAVE



CADASTRO GERAL DO SISTEMA RODOVIÁRIO

SINALIZAÇÃO VERTICAL E HORIZONTAL EXISTENTE - SENTIDO NORTE

SRE 306EMS0853 - KM 85,3 a KM 115,3

Número da Placa	Código	km	Tipo		Condição			Dimensão		Coordenadas		Fotografia Georreferenciada
			Sinal	Identificação	Boa	Ruim	Péssima	H=	L=	Latitude	Longitude	
270	R-19-80	113,584	Regulamentação	Velociadade Máxima Permitida	X			Ø1,00	Ø1,00	18,77738000	52,65672833	
271	R-7	114,952	Regulamentação	Proibido Ultrapassar		X		Ø1,00	Ø1,00	18,78266333	52,64499833	
272		115,085	Indicativa	À Esquerda Paraíso, Camapuã e BR-163, à Frente Costa Rica		X		1,20	2,00	18,78296833	52,64370500	

PLANTA CHAVE



CADASTRO GERAL DO SISTEMA RODOVIÁRIO

SINALIZAÇÃO VERTICAL E HORIZONTAL EXISTENTE - SENTIDO NORTE

SRE 306EMS0853 - KM 85,3 a KM 115,3

Número da Placa	Código	km	Tipo		Condição			Dimensão		Coordenadas		Fotografia Georreferenciada
			Sinal	Identificação	Boa	Ruim	Péssima	H=	L=	Latitude	Longitude	
273		115,114	Indicativa	À Direita Parque Nacional das Emas, Chapadão do Céu - GO e Fundação Chapadão		X		1,00	2,00	18,78318000	52,64324833	
274		115,174	Indicativa	À Frente Costa Rica, à Esquerda Camapuã e BR-163, à Direita Chapadão do Céu		X		1,20	2,00	18,78330500	52,64296833	
275		115,218	Indicativa	À Esquerda Fazenda Campo Bom e Fundação Chapadão		X		1,50	2,00	18,78347667	52,64259500	

SEINFRA Secretaria de Estado de Infraestrutura
GOVERNO DO ESTADO Mato Grosso do Sul

PLANTA CHAVE



CADASTRO GERAL DO SISTEMA RODOVIÁRIO

SINALIZAÇÃO VERTICAL E HORIZONTAL EXISTENTE - SENTIDO NORTE

SRE 306EMS0853 - KM 85,3 a KM 115,3

Número da Placa	Código	km	Tipo		Condição			Dimensão		Coordenadas		Fotografia Georreferenciada
			Sinal	Identificação	Boa	Ruim	Péssima	H=	L=	Latitude	Longitude	
276	R-1	115,263	Regulamentação	Parada Obrigatória	X			1,00	1,00	18,78371500	52,64230000	
277		115,277	MA	Marcardor de Alinhamento	X			0,60	0,50	18,78386000	52,64215500	
278		115,285	MA	Marcardor de Alinhamento	X			0,60	0,50	18,78386000	52,64215500	

SEINFRA Secretaria de Estado de Infraestrutura

GOVERNO DO ESTADO Mato Grosso do Sul

MS-306 - MATO GROSSO DO SUL

PMI Nº 02/2017

PLANTA CHAVE



CADASTRO GERAL DO SISTEMA RODOVIÁRIO

SINALIZAÇÃO VERTICAL E HORIZONTAL EXISTENTE - SENTIDO NORTE

SRE 306EMS0853 - KM 85,3 a KM 115,3

Número da Placa	Código	km	Tipo		Condição			Dimensão		Coordenadas		Fotografia Georreferenciada
			Sinal	Identificação	Boa	Ruim	Péssima	H=	L=	Latitude	Longitude	
279		115,299	MA	Marcardor de Alinhamento	X			0,60	0,50	18,78398167	52,64198167	

PLANTA CHAVE



CADASTRO GERAL DO SISTEMA RODOVIÁRIO

SINALIZAÇÃO VERTICAL E HORIZONTAL EXISTENTE - SENTIDO NORTE

SRE 306EMS1153 - KM 115,3 a KM 116,9

Número da Placa	Código	km	Tipo		Condição			Dimensão		Coordenadas		Fotografia Georreferenciada
			Sinal	Identificação	Boa	Ruim	Péssima	H=	L=	Latitude	Longitude	
280		115,307	Indicativa	À Direita Chapadão do Céu e Fundação Chapadão, à Frente Costa Rica, à Esquerda Paraíso e Campo Grande		X		1,00	2,00	18,78398167	52,64198167	
281	R-24b	115,307	Regulamentação	Passagem Obrigatória	X			Ø1,00	Ø1,00	18,78398167	52,64198167	
282		115,352	Indicativa	Costa Rica, à Frente Parque Natural		X		1,00	2,00	18,78416167	52,64161333	

SEINFRA Secretaria de Estado de Infraestrutura
GOVERNO DO ESTADO Mato Grosso do Sul

PLANTA CHAVE



CADASTRO GERAL DO SISTEMA RODOVIÁRIO

SINALIZAÇÃO VERTICAL E HORIZONTAL EXISTENTE - SENTIDO NORTE

SRE 306EMS1153 - KM 115,3 a KM 116,9

Número da Placa	Código	km	Tipo		Condição			Dimensão		Coordenadas		Fotografia Georreferenciada
			Sinal	Identificação	Boa	Ruim	Péssima	H=	L=	Latitude	Longitude	
283	R-33	115,366	Advertência	Interseção em Circulo	X			Ø1,00	Ø1,00	18,78424000	52,64144000	
284	R-7	115,508	Regulamentação	Proibido Ultrapassar	X			Ø1,00	Ø1,00	18,78476500	52,64027667	
285	A-18	115,664	Advertência	Saliência ou Lombada	X			1,00	1,00	18,78537000	52,63894833	

SEINFRA Secretaria de Estado de Infraestrutura
GOVERNO DO ESTADO Mato Grosso do Sul

PLANTA CHAVE



CADASTRO GERAL DO SISTEMA RODOVIÁRIO

SINALIZAÇÃO VERTICAL E HORIZONTAL EXISTENTE - SENTIDO NORTE

SRE 306EMS1153 - KM 115,3 a KM 116,9

Número da Placa	Código	km	Tipo		Condição			Dimensão		Coordenadas		Fotografia Georreferenciada
			Sinal	Identificação	Boa	Ruim	Péssima	H=	L=	Latitude	Longitude	
286		115,692	Placa a ser trocada / retiráda	3		X		0,60	0,50	18,78549833	52,63865667	
287	R-7	116,061	Regulamentação	Proibido Ultrapassar	X			Ø1,00	Ø1,00	18,78695667	52,63540833	
288		116,418	Educativa	Não Ultrapassar a Direita		X		1,00	2,00	18,78829667	52,63240833	

PLANTA CHAVE



CADASTRO GERAL DO SISTEMA RODOVIÁRIO

SINALIZAÇÃO VERTICAL E HORIZONTAL EXISTENTE - SENTIDO NORTE

SRE 306EMS1153 - KM 115,3 a KM 116,9

Número da Placa	Código	km	Tipo		Condição			Dimensão		Coordenadas		Fotografia Georreferenciada
			Sinal	Identificação	Boa	Ruim	Péssima	H=	L=	Latitude	Longitude	
289	A-18	116,463	Advertência	Saliência ou Lombada a 50m	X			1,00	1,00	18,788843333	52,63195667	
290		116,470	Placa a ser trocada / retiráda	1		X		0,60	0,50	18,78843333	52,63195667	
291		116,493	Placa a ser trocada / retiráda	3		X		0,60	0,50	18,78849833	52,63166333	

SEINFRA Secretaria de Estado de Infraestrutura
GOVERNO DO ESTADO Mato Grosso do Sul

PLANTA CHAVE



CADASTRO GERAL DO SISTEMA RODOVIÁRIO

SINALIZAÇÃO VERTICAL E HORIZONTAL EXISTENTE - SENTIDO NORTE

SRE 306EMS1153 - KM 115,3 a KM 116,9

Número da Placa	Código	km	Tipo		Condição			Dimensão		Coordenadas		Fotografia Georreferenciada
			Sinal	Identificação	Boa	Ruim	Péssima	H=	L=	Latitude	Longitude	
292		116,500	Placa a ser trocada / retiráda	4		X		0,60	0,50	18,78849833	52,63166333	
293	R-5b	116,641	Advertência	Proibido Retornar à Direita	X			1,00	1,00	18,78903167	52,63039667	
294		116,791	Indicativa	À Frente Divisa MS/GO, à Esquerda Retorno	X			1,00	2,00	18,78968500	52,62925333	

PLANTA CHAVE



CADASTRO GERAL DO SISTEMA RODOVIÁRIO

SINALIZAÇÃO VERTICAL E HORIZONTAL EXISTENTE - SENTIDO NORTE

SRE 306EMS1153 - KM 115,3 a KM 116,9

Número da Placa	Código	km	Tipo		Condição			Dimensão		Coordenadas		Fotografia Georreferenciada
			Sinal	Identificação	Boa	Ruim	Péssima	H=	L=	Latitude	Longitude	
295	R-19-40	116,841	Regulamentação	Velocidade Màxima Permitida	X			Ø1,00	Ø1,00	18,78990833	52,62875833	
296	A-12	116,885	Advertência	Interseção em Circulo	X			1,00	1,00	18,79005500	52,62844000	

PLANTA CHAVE



CADASTRO GERAL DO SISTEMA RODOVIÁRIO

SINALIZAÇÃO VERTICAL E HORIZONTAL EXISTENTE - SENTIDO NORTE

SRE 306EMS1169 - KM 116,9 a KM 121,3

Número da Placa	Código	km	Tipo		Condição			Dimensão		Coordenadas		Fotografia Georreferenciada
			Sinal	Identificação	Boa	Ruim	Péssima	H=	L=	Latitude	Longitude	
297	R-19-60	116,930	Regulamentação	Velocidade Máxima Permitida		X		Ø1,00	Ø1,00	18,79027000	52,62797000	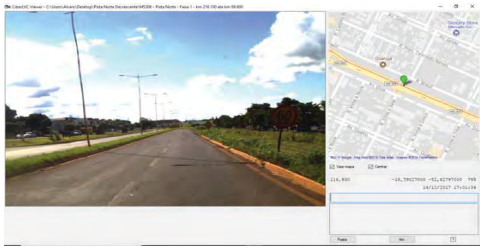
298		117,331	Indicativa	Viaduto Elio Vicente Rosin	X			1,00	2,00	18,79179833	52,62453833	
299		117,472	Indicativa	À Esquerda Acesso Avenida Brasil, Parque União		X		1,00	2,00	18,79236000	52,62327833	

PLANTA CHAVE



CADASTRO GERAL DO SISTEMA RODOVIÁRIO

SINALIZAÇÃO VERTICAL E HORIZONTAL EXISTENTE - SENTIDO NORTE

SRE 306EMS1169 - KM 116,9 a KM 121,3

Número da Placa	Código	km	Tipo		Condição			Dimensão		Coordenadas		Fotografia Georreferenciada
			Sinal	Identificação	Boa	Ruim	Péssima	H=	L=	Latitude	Longitude	
300	A-30a	117,702	Advertência	Cuidado Ciclistas ao Longo da Rodovia	X			1,00	2,00	18,79321833	52,62137000	
301		118,243	Indicativa	À Esquerda Acesso pelo Viaduto Av. Onze. 165 - Centro	X			1,00	2,00	18,79535500	52,61663833	
302		118,258	Indicativa	À Esquerda Acesso Avenida Brasil, Parque União	X			0,70	2,00	18,79535500	52,61663833	

PLANTA CHAVE



CADASTRO GERAL DO SISTEMA RODOVIÁRIO

SINALIZAÇÃO VERTICAL E HORIZONTAL EXISTENTE - SENTIDO NORTE

SRE 306EMS1169 - KM 116,9 a KM 121,3

Número da Placa	Código	km	Tipo		Condição			Dimensão		Coordenadas		Fotografia Georreferenciada
			Sinal	Identificação	Boa	Ruim	Péssima	H=	L=	Latitude	Longitude	
303		118,570	Indicativa	À Frente Divisa MS/MT, à Esquerda Terminal Rodoviario e Retorno	X			1,00	2,00	18,79642833	52,61387333	
304	R-6a	118,600	Regulamentação	Proibido Estacionar	X			Ø1,00	Ø1,00	18,79656167	52,61358500	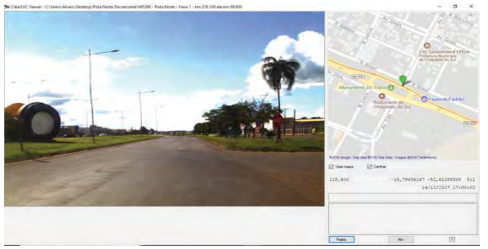
305		118,762	Indicativa			X		1,20	1,00	18,79733000	52,61221500	

SEINFRA Secretaria de Estado de Infraestrutura
GOVERNO DO ESTADO Mato Grosso do Sul

PLANTA CHAVE



CADASTRO GERAL DO SISTEMA RODOVIÁRIO

SINALIZAÇÃO VERTICAL E HORIZONTAL EXISTENTE - SENTIDO NORTE

SRE 306EMS1169 - KM 116,9 a KM 121,3

Número da Placa	Código	km	Tipo		Condição			Dimensão		Coordenadas		Fotografia Georreferenciada
			Sinal	Identificação	Boa	Ruim	Péssima	H=	L=	Latitude	Longitude	
306	A-12	118,821	Advertência	Interseção em Circulo	X			1,00	1,00	18,79756167	52,61170833	
307	R-6a	119,647	Regulamentação	Proibido Estacionar		X		Ø1,00	Ø1,00	18,80053667	52,60465000	
308	A-30a	119,757	Advertência	Cuidado Ciclistas ao Longo da Rodovia	X			1,00	2,00	18,80115167	52,60378500	

PLANTA CHAVE



CADASTRO GERAL DO SISTEMA RODOVIÁRIO

SINALIZAÇÃO VERTICAL E HORIZONTAL EXISTENTE - SENTIDO NORTE

SRE 306EMS1169 - KM 116,9 a KM 121,3

Número da Placa	Código	km	Tipo		Condição			Dimensão		Coordenadas		Fotografia Georreferenciada
			Sinal	Identificação	Boa	Ruim	Péssima	H=	L=	Latitude	Longitude	
309	R-19-40	119,771	Regulamentação	Velocidade Máxima Permitida		X		Ø1,00	Ø1,00	18,80122000	52,60364333	
310		120,593	Indicativa	Perímetro Urbano Chapadão do Sul	X			1,00	2,00	18,80447167	52,59640000	
311		121,238	Advertência	Atenção Vendendor Ambulantes	X			1,50	2,00	18,80692833	52,59095667	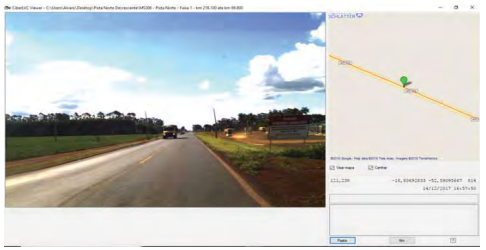

SEINFRA Secretaria de Estado de Infraestrutura
GOVERNO DO ESTADO Mato Grosso do Sul

PLANTA CHAVE



CADASTRO GERAL DO SISTEMA RODOVIÁRIO

SINALIZAÇÃO VERTICAL E HORIZONTAL EXISTENTE - SENTIDO NORTE

SRE 306EMS1213 - KM 121,3 a KM 133,9

Número da Placa	Código	km	Tipo		Condição			Dimensão		Coordenadas		Fotografia Georreferenciada
			Sinal	Identificação	Boa	Ruim	Péssima	H=	L=	Latitude	Longitude	
312		131,577	Advetência	Entranda e Saída de Veículos Longos à 100m	X			1,20	2,00	18,84701000	52,50173667	
313		131,770	Advetência	Entranda e Saída de Veículos Longos à 300m	X			1,20	2,00	18,84769500	52,50020833	
314		132,671	Indicativa	Aerodromo Julio Alves Martins	X			1,00	2,00	18,85124833	52,49228333	

SEINFRA Secretaria de Estado de Infraestrutura
GOVERNO DO ESTADO Mato Grosso do Sul

PLANTA CHAVE



CADASTRO GERAL DO SISTEMA RODOVIÁRIO

SINALIZAÇÃO VERTICAL E HORIZONTAL EXISTENTE - SENTIDO NORTE

SRE 306EMS1213 - KM 121,3 a KM 133,9

Número da Placa	Código	km	Tipo		Condição			Dimensão		Coordenadas		Fotografia Georreferenciada
			Sinal	Identificação	Boa	Ruim	Péssima	H=	L=	Latitude	Longitude	
315	R-19-60	132,797	Regulamentação	Velocidade Máxima Permitida		X		Ø1,00	Ø1,00	18,85165333	52,49138167	
316		133,123	Indicativa	Aerodromo Julio Alves Martins a 300m	X			1,00	2,00	18,85299500	52,48839667	
317	R-7	133,191	Regulamentação	Proibido Ultrapassar		X		Ø1,00	Ø1,00	18,85325333	52,48781667	

SEINFRA Secretaria de Estado de Infraestrutura
GOVERNO DO ESTADO Mato Grosso do Sul

MS-306 - MATO GROSSO DO SUL

PMI Nº 02/2017

PLANTA CHAVE



CADASTRO GERAL DO SISTEMA RODOVIÁRIO

SINALIZAÇÃO VERTICAL E HORIZONTAL EXISTENTE - SENTIDO NORTE

SRE 306EMS1213 - KM 121,3 a KM 133,9

Número da Placa	Código	km	Tipo		Condição			Dimensão		Coordenadas		Fotografia Georreferenciada
			Sinal	Identificação	Boa	Ruim	Péssima	H=	L=	Latitude	Longitude	
318		133,407	Educativa	Fiscalização Eletrônica		X		1,00	2,00	18,85400500	52,48614000	

PLANTA CHAVE



CADASTRO GERAL DO SISTEMA RODOVIÁRIO

SINALIZAÇÃO VERTICAL E HORIZONTAL EXISTENTE - SENTIDO NORTE

SRE 306EMS1339 - KM 133,9 a KM 158,2

Número da Placa	Código	km	Tipo		Condição			Dimensão		Coordenadas		Fotografia Georreferenciada
			Sinal	Identificação	Boa	Ruim	Péssima	H=	L=	Latitude	Longitude	
319	R-7	135,340	Regulamentação	Proibido Ultrapassar	X			Ø1,00	Ø1,00	18,86152833	52,46937833	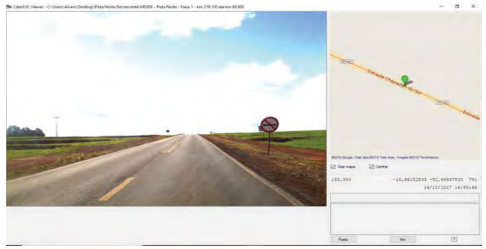
320	R-7	137,262	Regulamentação	Proibido Ultrapassar	X			Ø1,00	Ø1,00	18,86885333	52,45308667	
321	R-19-80	141,264	Regulamentação	Velocidade Máxima Permitida	X			Ø1,00	Ø1,00	18,88388000	52,41962000	

PLANTA CHAVE



CADASTRO GERAL DO SISTEMA RODOVIÁRIO

SINALIZAÇÃO VERTICAL E HORIZONTAL EXISTENTE - SENTIDO NORTE

SRE 306EMS1339 - KM 133,9 a KM 158,2

Número da Placa	Código	km	Tipo		Condição			Dimensão		Coordenadas		Fotografia Georreferenciada
			Sinal	Identificação	Boa	Ruim	Péssima	H=	L=	Latitude	Longitude	
322	R-7	141,353	Regulamentação	Proibido Ultrapassar	X			Ø1,00	Ø1,00	18,88426667	52,41875333	
323		143,048	MA	Marcador de Alinhamento	X			0,60	0,50	18,89077500	52,40424667	
324	R-7	144,699	Regulamentação	Proibido Ultrapassar	X			Ø1,00	Ø1,00	18,89723000	52,38994833	

SEINFRA Secretaria de Estado de Infraestrutura
GOVERNO DO ESTADO Mato Grosso do Sul

PLANTA CHAVE



CADASTRO GERAL DO SISTEMA RODOVIÁRIO

SINALIZAÇÃO VERTICAL E HORIZONTAL EXISTENTE - SENTIDO NORTE

SRE 306EMS1339 - KM 133,9 a KM 158,2

Número da Placa	Código	km	Tipo		Condição			Dimensão		Coordenadas		Fotografia Georreferenciada
			Sinal	Identificação	Boa	Ruim	Péssima	H=	L=	Latitude	Longitude	
325	A-2b	146,276	Advertência	Curva Suave a Direita		X		1,00	1,00	18,90299500	52,37657333	
326	R-7	146,994	Regulamentação	Proibido Ultrapassar		X		Ø1,00	Ø1,00	18,90534833	52,37003000	
327	R-7	147,677	Regulamentação	Proibido Ultrapassar	X			Ø1,00	Ø1,00	18,90754167	52,36392833	

PLANTA CHAVE



CADASTRO GERAL DO SISTEMA RODOVIÁRIO

SINALIZAÇÃO VERTICAL E HORIZONTAL EXISTENTE - SENTIDO NORTE

SRE 306EMS1339 - KM 133,9 a KM 158,2

Número da Placa	Código	km	Tipo		Condição			Dimensão		Coordenadas		Fotografia Georreferenciada
			Sinal	Identificação	Boa	Ruim	Péssima	H=	L=	Latitude	Longitude	
328	R-19-80	148,301	Regulamentação	Velocidade Máxima Permitida	X			Ø1,00	Ø1,00	18,90948333	52,35846500	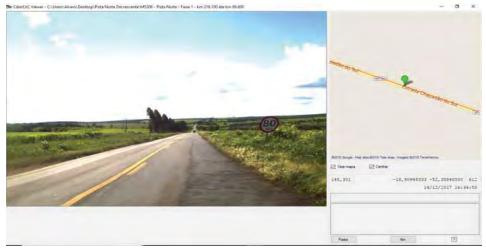
329	R-7	150,671	Regulamentação	Proibido Ultrapassar		X		Ø1,00	Ø1,00	18,91707333	52,33732000	
330		152,383	Indicativa	Rodovia Joaquim Tenorio Sobrinho			X	1,00	2,00	18,92261667	52,32188333	

SEINFRA Secretaria de Estado de Infraestrutura
GOVERNO DO ESTADO Mato Grosso do Sul

PLANTA CHAVE



CADASTRO GERAL DO SISTEMA RODOVIÁRIO

SINALIZAÇÃO VERTICAL E HORIZONTAL EXISTENTE - SENTIDO NORTE

SRE 306EMS1339 - KM 133,9 a KM 158,2

Número da Placa	Código	km	Tipo		Condição			Dimensão		Coordenadas		Fotografia Georreferenciada
			Sinal	Identificação	Boa	Ruim	Péssima	H=	L=	Latitude	Longitude	
331	R-7	157,250	Regulamentação	Proibido Ultrapassar	X			Ø1,00	Ø1,00	18,93814833	52,27857500	

PLANTA CHAVE



CADASTRO GERAL DO SISTEMA RODOVIÁRIO

SINALIZAÇÃO VERTICAL E HORIZONTAL EXISTENTE - SENTIDO NORTE

SRE 306EMS1582 - KM 158,2 a KM 194,3

Número da Placa	Código	km	Tipo		Condição			Dimensão		Coordenadas		Fotografia Georreferenciada
			Sinal	Identificação	Boa	Ruim	Péssima	H=	L=	Latitude	Longitude	
332	R-7	159,175	Regulamentação	Proibido Ultrapassar	X			Ø1,00	Ø1,00	18,94431167	52,26144333	
333	R-19-80	159,443	Regulamentação	Velocidade Máxima Permitida	X			Ø1,00	Ø1,00	18,94516167	52,25909333	

PLANTA CHAVE



CADASTRO GERAL DO SISTEMA RODOVIÁRIO

SINALIZAÇÃO VERTICAL E HORIZONTAL EXISTENTE - SENTIDO NORTE

SRE 306EMS1582 - KM 158,2 a KM 194,3

Número da Placa	Código	km	Tipo		Condição			Dimensão		Coordenadas		Fotografia Georreferenciada
			Sinal	Identificação	Boa	Ruim	Péssima	H=	L=	Latitude	Longitude	
334	A-22	161,829	Advertência	Ponte Estreita	X			1,00	1,00	18,95282833	52,23769500	
335	R-7	162,230	Regulamentação	Proibido Ultrapassar		X		Ø1,00	Ø1,00	18,95407667	52,23424000	

PLANTA CHAVE



CADASTRO GERAL DO SISTEMA RODOVIÁRIO

SINALIZAÇÃO VERTICAL E HORIZONTAL EXISTENTE - SENTIDO NORTE

SRE 306EMS1582 - KM 158,2 a KM 194,3

Número da Placa	Código	km	Tipo		Condição			Dimensão		Coordenadas		Fotografia Georreferenciada
			Sinal	Identificação	Boa	Ruim	Péssima	H=	L=	Latitude	Longitude	
336	R-7	163,623	Regulamentação	Proibido Ultrapassar		X		Ø1,00	Ø1,00	18,95851667	52,22185333	
337	R-19-80	165,758	Regulamentação	Velocidade Máxima Permitida	X			Ø1,00	Ø1,00	18,96533500	52,20285167	

SEINFRA Secretaria de Estado de Infraestrutura
GOVERNO DO ESTADO Mato Grosso do Sul

PLANTA CHAVE



CADASTRO GERAL DO SISTEMA RODOVIÁRIO

SINALIZAÇÃO VERTICAL E HORIZONTAL EXISTENTE - SENTIDO NORTE

SRE 306EMS1582 - KM 158,2 a KM 194,3

Número da Placa	Código	km	Tipo		Condição			Dimensão		Coordenadas		Fotografia Georreferenciada
			Sinal	Identificação	Boa	Ruim	Péssima	H=	L=	Latitude	Longitude	
338	R-7	168,193	Regulamentação	Proibido Ultrapassar	X			Ø1,00	Ø1,00	18,97367833	52,18125667	
339	R-7	172,035	Regulamentação	Proibido Ultrapassar	X			Ø1,00	Ø1,00	18,99094833	52,14960167	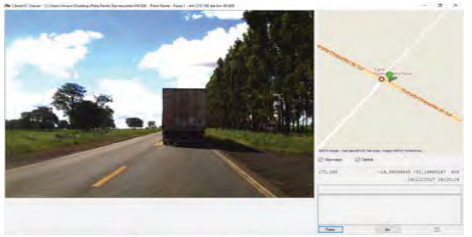

PLANTA CHAVE



CADASTRO GERAL DO SISTEMA RODOVIÁRIO

SINALIZAÇÃO VERTICAL E HORIZONTAL EXISTENTE - SENTIDO NORTE

SRE 306EMS1582 - KM 158,2 a KM 194,3

Número da Placa	Código	km	Tipo		Condição			Dimensão		Coordenadas		Fotografia Georreferenciada
			Sinal	Identificação	Boa	Ruim	Péssima	H=	L=	Latitude	Longitude	
340		175,700	Indicativa	Figueirão 231Km e Alcinópolis 288Km	X			0,70	2,00	19,00297667	52,11751500	
341	R-7	180,100	Regulamentação	Proibido Ultrapassar	X			Ø1,00	Ø1,00	19,01569167	52,07795167	

PLANTA CHAVE



CADASTRO GERAL DO SISTEMA RODOVIÁRIO

SINALIZAÇÃO VERTICAL E HORIZONTAL EXISTENTE - SENTIDO NORTE

SRE 306EMS1582 - KM 158,2 a KM 194,3

Número da Placa	Código	km	Tipo		Condição			Dimensão		Coordenadas		Fotografia Georreferenciada
			Sinal	Identificação	Boa	Ruim	Péssima	H=	L=	Latitude	Longitude	
342	R-19-80	182,786	Regulamentação	Velocidade Máxima Permitida	X			Ø1,00	Ø1,00	19,02689667	52,05529833	
343	R-7	186,325	Regulamentação	Proibido Ultrapassar	X			Ø1,00	Ø1,00	19,04168500	52,02538500	

PLANTA CHAVE



CADASTRO GERAL DO SISTEMA RODOVIÁRIO

SINALIZAÇÃO VERTICAL E HORIZONTAL EXISTENTE - SENTIDO NORTE

SRE 306EMS1582 - KM 158,2 a KM 194,3

Número da Placa	Código	km	Tipo		Condição			Dimensão		Coordenadas		Fotografia Georreferenciada
			Sinal	Identificação	Boa	Ruim	Péssima	H=	L=	Latitude	Longitude	
344	R-7	193,236	Regulamentação	Proibido Ultrapassar	X			Ø1,00	Ø1,00	19,05443333	51,96124167	
345		193,897	Indicativa	À Frente Chapadão do Sul, à Direita Aporé-GO	X			1,00	2,00	19,05541167	51,95503000	

PLANTA CHAVE



CADASTRO GERAL DO SISTEMA RODOVIÁRIO

SINALIZAÇÃO VERTICAL E HORIZONTAL EXISTENTE - SENTIDO NORTE

SRE 306EMS1582 - KM 158,2 a KM 194,3

Número da Placa	Código	km	Tipo		Condição			Dimensão		Coordenadas		Fotografia Georreferenciada
			Sinal	Identificação	Boa	Ruim	Péssima	H=	L=	Latitude	Longitude	
346		193,935	Indicativa	Chapadão do Sul, Costa Rica e Alto Taquari	X			1,00	2,00	19,05547500	51,95462500	
347		193,986	Indicativa		X			2,00	1,00	19,05553833	51,95422333	

SEINFRA Secretaria de Estado de Infraestrutura
GOVERNO DO ESTADO Mato Grosso do Sul

MS-306 - MATO GROSSO DO SUL

PMI Nº 02/2017

PLANTA CHAVE



CADASTRO GERAL DO SISTEMA RODOVIÁRIO

SINALIZAÇÃO VERTICAL E HORIZONTAL EXISTENTE - SENTIDO NORTE

SRE 306EMS1582 - KM 158,2 a KM 194,3

Número da Placa	Código	km	Tipo		Condição			Dimensão		Coordenadas		Fotografia Georreferenciada
			Sinal	Identificação	Boa	Ruim	Péssima	H=	L=	Latitude	Longitude	
348	R-19-80	194,083	Regulamentação	Velocidade Máxima Permitida	X			Ø1,00	Ø1,00	19,05568833	51,95325167	

PLANTA CHAVE



CADASTRO GERAL DO SISTEMA RODOVIÁRIO

SINALIZAÇÃO VERTICAL E HORIZONTAL EXISTENTE - SENTIDO NORTE

SRE 306EMS1943 - KM 194,3 a KM 218,1

Número da Placa	Código	km	Tipo		Condição			Dimensão		Coordenadas		Fotografia Georreferenciada
			Sinal	Identificação	Boa	Ruim	Péssima	H=	L=	Latitude	Longitude	
349	R-7	197,058	Regulamentação	Proibido Ultrapassar	X			Ø1,00	Ø1,00	19,05566167	51,92507667	
350	R-7	198,953	Regulamentação	Proibido Ultrapassar	X			Ø1,00	Ø1,00	19,05366333	51,90722833	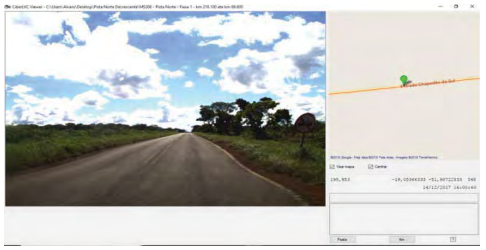
351	R-19-80	201,368	Regulamentação	Velocidade Máxima Permitida	X			Ø1,00	Ø1,00	19,05108000	51,88428333	

PLANTA CHAVE



CADASTRO GERAL DO SISTEMA RODOVIÁRIO

SINALIZAÇÃO VERTICAL E HORIZONTAL EXISTENTE - SENTIDO NORTE

SRE 306EMS1943 - KM 194,3 a KM 218,1

Número da Placa	Código	km	Tipo		Condição			Dimensão		Coordenadas		Fotografia Georreferenciada
			Sinal	Identificação	Boa	Ruim	Péssima	H=	L=	Latitude	Longitude	
352		203,487	MA	Marcador de Alinhamento	X			0,60	0,50	19,04881500	51,86424000	
353		203,531	MA	Marcador de Alinhamento	X			0,60	0,50	19,04881333	51,86399667	
354		203,568	MA	Marcador de Alinhamento	X			0,60	0,50	19,04883500	51,86351667	

SEINFRA Secretaria de Estado de Infraestrutura
GOVERNO DO ESTADO Mato Grosso do Sul

PLANTA CHAVE



CADASTRO GERAL DO SISTEMA RODOVIÁRIO

SINALIZAÇÃO VERTICAL E HORIZONTAL EXISTENTE - SENTIDO NORTE

SRE 306EMS1943 - KM 194,3 a KM 218,1

Número da Placa	Código	km	Tipo		Condição			Dimensão		Coordenadas		Fotografia Georreferenciada
			Sinal	Identificação	Boa	Ruim	Péssima	H=	L=	Latitude	Longitude	
355		203,613	MA	Marcador de Alinhamento	X			0,60	0,50	19,04889500	51,86304333	
356		203,650	MA	Marcador de Alinhamento	X			0,60	0,50	19,04893667	51,86281000	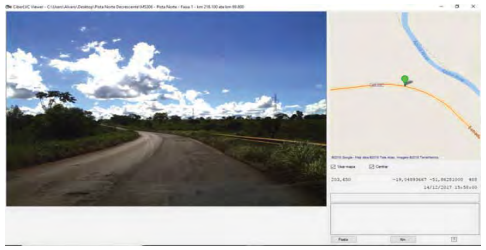
357		203,687	MA	Marcador de Alinhamento	X			0,60	0,50	19,04905167	51,86234500	

SEINFRA Secretaria de Estado de Infraestrutura
GOVERNO DO ESTADO Mato Grosso do Sul

PLANTA CHAVE



CADASTRO GERAL DO SISTEMA RODOVIÁRIO

SINALIZAÇÃO VERTICAL E HORIZONTAL EXISTENTE - SENTIDO NORTE

SRE 306EMS1943 - KM 194,3 a KM 218,1

Número da Placa	Código	km	Tipo		Condição			Dimensão		Coordenadas		Fotografia Georreferenciada
			Sinal	Identificação	Boa	Ruim	Péssima	H=	L=	Latitude	Longitude	
358		203,724	MA	Marcador de Alinhamento	X			0,60	0,50	19,04912500	51,86211167	
359		203,769	MA	Marcador de Alinhamento	X			0,60	0,50	19,04930333	51,86165000	
360		203,806	MA	Marcador de Alinhamento	X			0,60	0,50	19,04940833	51,86142333	

SEINFRA Secretaria de Estado de Infraestrutura
GOVERNO DO ESTADO Mato Grosso do Sul

PLANTA CHAVE



CADASTRO GERAL DO SISTEMA RODOVIÁRIO

SINALIZAÇÃO VERTICAL E HORIZONTAL EXISTENTE - SENTIDO NORTE

SRE 306EMS1943 - KM 194,3 a KM 218,1

Número da Placa	Código	km	Tipo		Condição			Dimensão		Coordenadas		Fotografia Georreferenciada
			Sinal	Identificação	Boa	Ruim	Péssima	H=	L=	Latitude	Longitude	
361		203,873	MA	Marcador de Alinhamento	X			0,60	0,50	19,04977833	51,86077000	
362		203,895	MA	Marcador de Alinhamento	X			0,60	0,50	19,04991167	51,86057333	
363		203,925	MA	Marcador de Alinhamento	X			0,60	0,50	19,05004833	51,86038667	

SEINFRA Secretaria de Estado de Infraestrutura

GOVERNO DO ESTADO Mato Grosso do Sul

PLANTA CHAVE



CADASTRO GERAL DO SISTEMA RODOVIÁRIO

SINALIZAÇÃO VERTICAL E HORIZONTAL EXISTENTE - SENTIDO NORTE

SRE 306EMS1943 - KM 194,3 a KM 218,1

Número da Placa	Código	km	Tipo		Condição			Dimensão		Coordenadas		Fotografia Georreferenciada
			Sinal	Identificação	Boa	Ruim	Péssima	H=	L=	Latitude	Longitude	
364		203,947	MA	Marcador de Alinhamento	X			0,60	0,50	19,05019000	51,86021167	
365		203,970	MA	Marcador de Alinhamento	X			0,60	0,50	19,05034000	51,86004500	
366		204,022	MA	Marcador de Alinhamento	X			0,60	0,50	19,05065500	51,85973000	

SEINFRA Secretaria de Estado de Infraestrutura
GOVERNO DO ESTADO Mato Grosso do Sul

PLANTA CHAVE



CADASTRO GERAL DO SISTEMA RODOVIÁRIO

SINALIZAÇÃO VERTICAL E HORIZONTAL EXISTENTE - SENTIDO NORTE

SRE 306EMS1943 - KM 194,3 a KM 218,1

Número da Placa	Código	km	Tipo		Condição			Dimensão		Coordenadas		Fotografia Georreferenciada
			Sinal	Identificação	Boa	Ruim	Péssima	H=	L=	Latitude	Longitude	
367		204,044	MA	Marcador de Alinhamento	X			0,60	0,50	19,05081167	51,85957833	
368		210,951	Temporária	Sinalização Temporária a ser Removida	X			0,80	0,90	19,07908167	51,80170167	
369		211,669	Temporária	Sinalização Temporária a ser Removida	X			1,50	1,00	19,08154667	51,79537500	

SEINFRA Secretaria de Estado de Infraestrutura
GOVERNO DO ESTADO Mato Grosso do Sul

PLANTA CHAVE



CADASTRO GERAL DO SISTEMA RODOVIÁRIO

SINALIZAÇÃO VERTICAL E HORIZONTAL EXISTENTE - SENTIDO NORTE

SRE 306EMS1943 - KM 194,3 a KM 218,1

Número da Placa	Código	km	Tipo		Condição			Dimensão		Coordenadas		Fotografia Georreferenciada
			Sinal	Identificação	Boa	Ruim	Péssima	H=	L=	Latitude	Longitude	
370	R-19-40	211,714	Regulamentação	Velocidade Máxima Permitida	X			Ø1,00	Ø1,00	19,08168833	51,79500667	
371	R-19-60	211,847	Regulamentação	Velocidade Máxima Permitida	X			Ø1,00	Ø1,00	19,08218167	51,79373000	
372		211,869	Temporária	Sinalização Temporária a ser Removida	X			1,50	1,00	19,08225500	51,79354833	

SEINFRA Secretaria de Estado de Infraestrutura
GOVERNO DO ESTADO Mato Grosso do Sul

PLANTA CHAVE



CADASTRO GERAL DO SISTEMA RODOVIÁRIO

SINALIZAÇÃO VERTICAL E HORIZONTAL EXISTENTE - SENTIDO NORTE

SRE 306EMS1943 - KM 194,3 a KM 218,1

Número da Placa	Código	km	Tipo		Condição			Dimensão		Coordenadas		Fotografia Georreferenciada
			Sinal	Identificação	Boa	Ruim	Péssima	H=	L=	Latitude	Longitude	
373		211,951	Indicativa	Córrego Macaúba			X	1,00	2,00	19,08256000	51,79277000	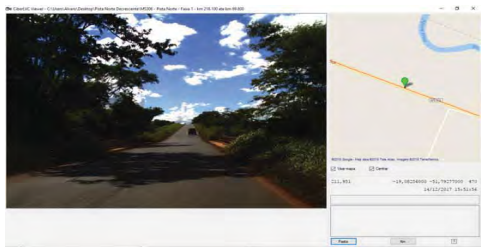
374	A-22	212,077	Advertência	Ponte Estreita		X		1,00	1,00	19,08296500	51,79173000	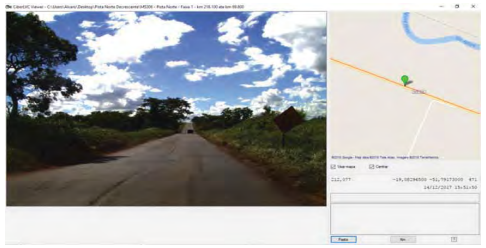
375	R-19-80	212,240	Regulamentação	Velocidade Máxima Permitida		X		Ø1,00	Ø1,00	19,08355167	51,79021667	

SEINFRA Secretaria de Estado de Infraestrutura

GOVERNO DO ESTADO Mato Grosso do Sul

PLANTA CHAVE



CADASTRO GERAL DO SISTEMA RODOVIÁRIO

SINALIZAÇÃO VERTICAL E HORIZONTAL EXISTENTE - SENTIDO NORTE

SRE 306EMS1943 - KM 194,3 a KM 218,1

Número da Placa	Código	km	Tipo		Condição			Dimensão		Coordenadas		Fotografia Georreferenciada
			Sinal	Identificação	Boa	Ruim	Péssima	H=	L=	Latitude	Longitude	
376		212,374	Temporária	Sinalização Temporária a ser Removida	X			1,50	1,00	19,08397333	51,78913667	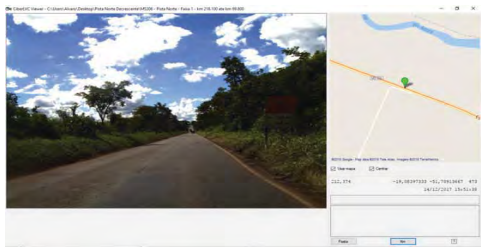
377	R-19-80	214,862	Regulamentação	Velocidade Máxima Permitida	X			Ø1,00	Ø1,00	19,09438833	51,76806000	
378		217,148	Advertência	Atenção uso Obrigatório de Faróis Acesos	X			2,00	1,00	19,10389500	51,74948000	

SEINFRA Secretaria de Estado de Infraestrutura
GOVERNO DO ESTADO Mato Grosso do Sul

PLANTA CHAVE



CADASTRO GERAL DO SISTEMA RODOVIÁRIO

SINALIZAÇÃO VERTICAL E HORIZONTAL EXISTENTE - SENTIDO NORTE

SRE 306EMS1943 - KM 194,3 a KM 218,1

Número da Placa	Código	km	Tipo		Condição			Dimensão		Coordenadas		Fotografia Georreferenciada
			Sinal	Identificação	Boa	Ruim	Péssima	H=	L=	Latitude	Longitude	
379		217,201	Indicativa	À Frente Chapadão do Sul, Aporé-Go	X			0,70	2,00	19,10412667	51,74901667	
380		217,290	Indicativa	Chapadão do Sul 104Km, Campo Grande 426Km, Coxim 491Km, Cuiabá 912Km	X			Portico U	Portico U	19,10449167	51,74829500	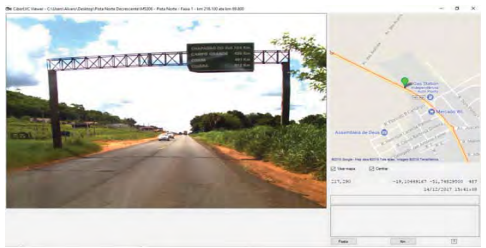
381	R-19-30	217,625	Regulamentação	Velocidade Máxima Permitida	X			Ø1,00	Ø1,00	19,10646667	51,745868833	

SEINFRA Secretaria de Estado de Infraestrutura
GOVERNO DO ESTADO Mato Grosso do Sul

PLANTA CHAVE



CADASTRO GERAL DO SISTEMA RODOVIÁRIO

SINALIZAÇÃO VERTICAL E HORIZONTAL EXISTENTE - SENTIDO NORTE

SRE 306EMS1943 - KM 194,3 a KM 218,1

Número da Placa	Código	km	Tipo		Condição			Dimensão		Coordenadas		Fotografia Georreferenciada
			Sinal	Identificação	Boa	Ruim	Péssima	H=	L=	Latitude	Longitude	
382		217,773	Indicativa	À Direita Vila Pernanbuco FIC - Faculdade, à Frente Alto Araguaia e Chapadão do Sul	X			1,50	2,00	19,10747833	51,74517667	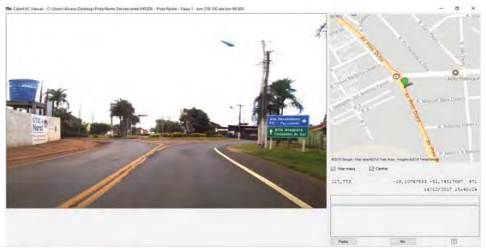
383		217,809	Indicativa	À Frente Alta Araguara, à Direita Cassilândia	X			1,00	2,00	19,10783500	51,74501167	
384	A-12	217,861	Advertência	Interseção em Circulo	X			1,00	1,00	19,10821333	51,74484000	

SEINFRA Secretaria de Estado de Infraestrutura
GOVERNO DO ESTADO Mato Grosso do Sul

PLANTA CHAVE



CADASTRO GERAL DO SISTEMA RODOVIÁRIO

SINALIZAÇÃO VERTICAL E HORIZONTAL EXISTENTE - SENTIDO NORTE

SRE 306EMS1943 - KM 194,3 a KM 218,1

Número da Placa	Código	km	Tipo		Condição			Dimensão		Coordenadas		Fotografia Georreferenciada
			Sinal	Identificação	Boa	Ruim	Péssima	H=	L=	Latitude	Longitude	
385		217,898	Indicativa	Em Caso do Emergência Ligue PRF 191, Bombeiros 193	X			1,20	2,00	19,10859333	51,74468500	
386	R-19-40	218,061	Regulamentação	Velocidade Máxima Permitida	X			Ø1,00	Ø1,00	19,10992667	51,74410167	
387		218,091	Advertência	Divisão de Pistas	X			0,90	0,30	19,11014167	51,74397333	

SEINFRA Secretaria de Estado de Infraestrutura

GOVERNO DO ESTADO Mato Grosso do Sul

PLANTA CHAVE



CADASTRO GERAL DO SISTEMA RODOVIÁRIO

SINALIZAÇÃO VERTICAL E HORIZONTAL EXISTENTE - SENTIDO NORTE

SRE 306EMS1943 - KM 194,3 a KM 218,1

Número da Placa	Código	km	Tipo		Condição			Dimensão		Coordenadas		Fotografia Georreferenciada
			Sinal	Identificação	Boa	Ruim	Péssima	H=	L=	Latitude	Longitude	
388		218,159	Indicativa	À Esquerda Paranaíba Retorno, à Frente Chapadão do Costa Rica	X			1,50	2,00	19,11068667	51,74366333	
389		218,159		Km 1	X			0,90	0,80	19,11068667	51,74366333	
390		218,203	Indicativa	À Direita Aporé/Itajá e Goiânia, à Frente Chapadão do Sul e Costa Rica	X			1,50	2,00	19,11105833	51,74352167	

MS-306 - MATO GROSSO DO SUL

PMI Nº 02/2017

PLANTA CHAVE



CADASTRO GERAL DO SISTEMA RODOVIÁRIO

SINALIZAÇÃO VERTICAL E HORIZONTAL EXISTENTE - SENTIDO NORTE

SRE 306EMS1943 - KM 194,3 a KM 218,1

Número da Placa	Código	km	Tipo		Condição			Dimensão		Coordenadas		Fotografia Georreferenciada
			Sinal	Identificação	Boa	Ruim	Péssima	H=	L=	Latitude	Longitude	
391		218,203	Advertência	Divisão de Pistas	X			0,90	0,30	19,11105833	51,74352167	

PLANTA CHAVE



CADASTRO GERAL DO SISTEMA RODOVIÁRIO

SINALIZAÇÃO VERTICAL E HORIZONTAL EXISTENTE - SENTIDO SUL

SRE 306EMS0000 - KM 0 a KM 2,6

Número da Placa	Código	km	Tipo		Condição			Dimensão		Coordenadas		Fotografia Georreferenciada
			Sinal	Identificação	Boa	Ruim	Péssima	H=	L=	Latitude	Longitude	
392	R-19-80	1,862	Regulamentação	Velocidade Máxima Permitida		X		Ø1,00	Ø1,00	18,05843500	53,15200667	
393	R-19-60	2,090	Regulamentação	Velocidade Máxima Permitida		X		Ø1,00	Ø1,00	18,06057500	53,15157000	
394		2,174	Educativa	Posto Fiscal 100m	X			1,00	2,00	18,06135333	53,15141000	

SEINFRA Secretaria de Estado de Infraestrutura
GOVERNO DO ESTADO Mato Grosso do Sul

PLANTA CHAVE



CADASTRO GERAL DO SISTEMA RODOVIÁRIO

SINALIZAÇÃO VERTICAL E HORIZONTAL EXISTENTE - SENTIDO SUL

SRE 306EMS0000 - KM 0 a KM 2,6

Número da Placa	Código	km	Tipo		Condição			Dimensão		Coordenadas		Fotografia Georreferenciada
			Sinal	Identificação	Boa	Ruim	Péssima	H=	L=	Latitude	Longitude	
395		2,263	Educativa	Posto Fiscal 100m	X			1,00	2,00	18,06212000	53,15125667	
396	R-19-60	2,281	Regulamentação	Velocidade Máxima Permitida	X			Ø1,00	Ø1,00	18,06230500	53,15122000	
397	R-24-B	2,580	Regulamentação	Passagem Obrigatória	X			Ø1,00	Ø1,00	18,06488833	53,15069000	

MS-306 - MATO GROSSO DO SUL

PMI Nº 02/2017

PLANTA CHAVE



CADASTRO GERAL DO SISTEMA RODOVIÁRIO

SINALIZAÇÃO VERTICAL E HORIZONTAL EXISTENTE - SENTIDO SUL

SRE 306EMS0000 - KM 0 a KM 2,6

Número da Placa	Código	km	Tipo		Condição			Dimensão		Coordenadas		Fotografia Georreferenciada
			Sinal	Identificação	Boa	Ruim	Péssima	H=	L=	Latitude	Longitude	
398		2,598	MA	Marcador de Alinhamento	X			0,60	0,50	18,06518833	53,15065000	

PLANTA CHAVE



CADASTRO GERAL DO SISTEMA RODOVIÁRIO

SINALIZAÇÃO VERTICAL E HORIZONTAL EXISTENTE - SENTIDO SUL

SRE 306EMS0026 - KM 2,6 a KM 13,5

Número da Placa	Código	km	Tipo		Condição			Dimensão		Coordenadas		Fotografia Georreferenciada
			Sinal	Identificação	Boa	Ruim	Péssima	H=	L=	Latitude	Longitude	
399	R-2	2,645	Regulamentação	Dê a Preferência	X			0,85	1,00	18,06560000	53,15068500	
400		2,669	Refêrencia	Km 1	X			0,90	0,80	18,06583667	53,15076000	
401		2,705	Educativa	Uso Obrigatório de Farol Lei Nº 13 290/16	X			1,00	2,00	18,06615000	53,15082500	

SEINFRA Secretaria de Estado de Infraestrutura

GOVERNO DO ESTADO Mato Grosso do Sul

PLANTA CHAVE



CADASTRO GERAL DO SISTEMA RODOVIÁRIO

SINALIZAÇÃO VERTICAL E HORIZONTAL EXISTENTE - SENTIDO SUL

SRE 306EMS0026 - KM 2,6 a KM 13,5

Número da Placa	Código	km	Tipo		Condição			Dimensão		Coordenadas		Fotografia Georreferenciada
			Sinal	Identificação	Boa	Ruim	Péssima	H=	L=	Latitude	Longitude	
402		2,753	Indicativa	À Esquerda Mineiros e Retorno, À Frente Divisa MS/S	X			1,50	2,00	18,06650833	53,15063667	
403		2,909	Regulamentação	Velocidade Máxima Permitida	X			1,00	4,00	18,06776833	53,15011500	
404		3,011	Indicativa	Costa Rica à 57 Km, Alcinópolis à 99 Km, Figueirão 153 Km	X			1,00	2,00	18,06868333	53,14993167	

SEINFRA Secretaria de Estado de Infraestrutura
GOVERNO DO ESTADO Mato Grosso do Sul

PLANTA CHAVE



CADASTRO GERAL DO SISTEMA RODOVIÁRIO

SINALIZAÇÃO VERTICAL E HORIZONTAL EXISTENTE - SENTIDO SUL

SRE 306EMS0026 - KM 2,6 a KM 13,5

Número da Placa	Código	km	Tipo		Condição			Dimensão		Coordenadas		Fotografia Georreferenciada
			Sinal	Identificação	Boa	Ruim	Péssima	H=	L=	Latitude	Longitude	
405		3,118	Indicativa	Costa Rica à 60 Km, Alcinópolis à 101 Km, Coxim 228 Km	X			1,00	2,00	18,06954000	53,14976333	
406		3,130	Indicativa	Chapadão do Sul 112 à Km, Cassilândia 214 Km, Paranaiba à 304 Km, Ap. do Taboado 355 à Km	X			1,00	2,00	18,06972167	53,14972667	
407		3,268	Indicativa	BR-163 à 226 Km , Campo Grande à 372 Km, São Paulo à 1012 Km	X			1,00	2,00	18,07089333	53,14949667	

PLANTA CHAVE



CADASTRO GERAL DO SISTEMA RODOVIÁRIO

SINALIZAÇÃO VERTICAL E HORIZONTAL EXISTENTE - SENTIDO SUL

SRE 306EMS0026 - KM 2,6 a KM 13,5

Número da Placa	Código	km	Tipo		Condição			Dimensão		Coordenadas		Fotografia Georreferenciada
			Sinal	Identificação	Boa	Ruim	Péssima	H=	L=	Latitude	Longitude	
408		3,975	Educativa	Sob Neblina Use Luz Baixa	X			1,00	2,00	18,07733500	53,14820333	
409	R-13	4,280	Regulamentação	Proíbido Trânsito de Tratores e Máquinas de Obras	X			Ø1,00	Ø1,00	18,08002500	53,14767333	
410		4,370	Indicação	PRF Emêrgencia 191		X		2,00	3,00	18,08085833	53,14750667	

PLANTA CHAVE



CADASTRO GERAL DO SISTEMA RODOVIÁRIO

SINALIZAÇÃO VERTICAL E HORIZONTAL EXISTENTE - SENTIDO SUL

SRE 306EMS0026 - KM 2,6 a KM 13,5

Número da Placa	Código	km	Tipo		Condição			Dimensão		Coordenadas		Fotografia Georreferenciada
			Sinal	Identificação	Boa	Ruim	Péssima	H=	L=	Latitude	Longitude	
411	A-36	4,586	Advertência	Animais Selvagens	X			1,00	1,00	18,08284333	53,14711000	
412		8,630	Refêrencia	Km 8	X			0,90	0,80	18,11898000	53,13989333	
413		10,000	Advêrtencia	Atenção Entrada e Saída de Veículos Longos a 100m		X		1,20	2,00	18,13130333	53,13744500	

SEINFRA Secretaria de Estado de Infraestrutura

GOVERNO DO ESTADO Mato Grosso do Sul

PLANTA CHAVE



CADASTRO GERAL DO SISTEMA RODOVIÁRIO

SINALIZAÇÃO VERTICAL E HORIZONTAL EXISTENTE - SENTIDO SUL

SRE 306EMS0026 - KM 2,6 a KM 13,5

Número da Placa	Código	km	Tipo		Condição			Dimensão		Coordenadas		Fotografia Georreferenciada
			Sinal	Identificação	Boa	Ruim	Péssima	H=	L=	Latitude	Longitude	
414		10,107	Identificação	Parque Estadual das Nascentes Rio Taquari	X			1,00	2,00	18,13226500	53,13725667	
415		10,610	Refêrencia	Km 10	X			0,90	0,80	18,13675500	53,13635167	
416	R-13	11,775	Regulamentação	Proíbido Trânsito de Tratores e Máquinas de Obras	X			Ø1,00	Ø1,00	18,14721667	53,13427667	

SEINFRA Secretaria de Estado de Infraestrutura
GOVERNO DO ESTADO Mato Grosso do Sul

PLANTA CHAVE



CADASTRO GERAL DO SISTEMA RODOVIÁRIO

SINALIZAÇÃO VERTICAL E HORIZONTAL EXISTENTE - SENTIDO SUL

SRE 306EMS0026 - KM 2,6 a KM 13,5

Número da Placa	Código	km	Tipo		Condição			Dimensão		Coordenadas		Fotografia Georreferenciada
			Sinal	Identificação	Boa	Ruim	Péssima	H=	L=	Latitude	Longitude	
417		12,589	Refêrencia	Km 10	X			0,90	0,80	18,15445167	53,13282500	
418		13,002	Regulamentação	Velocidade Máxima Permitida	X			1,00	4,00	18,15820167	53,13207833	
419	R-7	13,170	Regulamentação	Proibído Ultrapassar	X			Ø1,00	Ø1,00	18,15966833	53,131785	

SEINFRA Secretaria de Estado de Infraestrutura
GOVERNO DO ESTADO Mato Grosso do Sul

PLANTA CHAVE



CADASTRO GERAL DO SISTEMA RODOVIÁRIO

SINALIZAÇÃO VERTICAL E HORIZONTAL EXISTENTE - SENTIDO SUL

SRE 306EMS0135 - KM 13,5 a KM 17,9

Número da Placa	Código	km	Tipo		Condição			Dimensão		Coordenadas		Fotografia Georreferenciada
			Sinal	Identificação	Boa	Ruim	Péssima	H=	L=	Latitude	Longitude	
420		14,571	Refência	Km 14	X			0,90	0,80	18,17217167	53,12927667	
421		16,553	Refência	Km 16	X			0,90	0,80	18,18998667	53,12571667	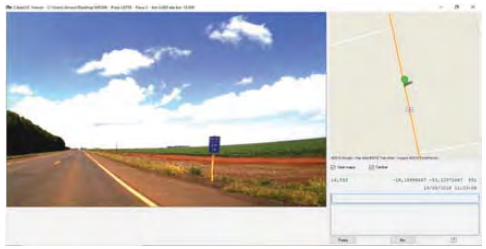
422		16,984	Indicativa	À Frente Costa Rica, à Direita Alcinópolis	X			1,00	2,00	18,19376333	53,12495833	

PLANTA CHAVE



CADASTRO GERAL DO SISTEMA RODOVIÁRIO

SINALIZAÇÃO VERTICAL E HORIZONTAL EXISTENTE - SENTIDO SUL

SRE 306EMS0135 - KM 13,5 a KM 17,9

Número da Placa	Código	km	Tipo		Condição			Dimensão		Coordenadas		Fotografia Georreferenciada
			Sinal	Identificação	Boa	Ruim	Péssima	H=	L=	Latitude	Longitude	
423	R-19-60	17,068	Regulamentação	Velicidade Máxima Permitida	X			Ø1,00	Ø1,00	18,19452500	53,12480167	
424	A-12	17,145	Advertência	Interseção em círculo	X			1,00	1,00	18,19525167	53,12466333	
425	R-7	17,211	Regulamentação	Proíbido Ultrapassar	X			Ø1,00	Ø1,00	18,19593333	53,12453167	

SEINFRA Secretaria de Estado de Infraestrutura
GOVERNO DO ESTADO Mato Grosso do Sul

PLANTA CHAVE



CADASTRO GERAL DO SISTEMA RODOVIÁRIO

SINALIZAÇÃO VERTICAL E HORIZONTAL EXISTENTE - SENTIDO SUL

SRE 306EMS0135 - KM 13,5 a KM 17,9

Número da Placa	Código	km	Tipo		Condição			Dimensão		Coordenadas		Fotografia Georreferenciada
			Sinal	Identificação	Boa	Ruim	Péssima	H=	L=	Latitude	Longitude	
426	R-19-40	17,379	Regulamentação	Velicidade Máxima Permitida	X			Ø1,00	Ø1,00	18,19736167	53,12424667	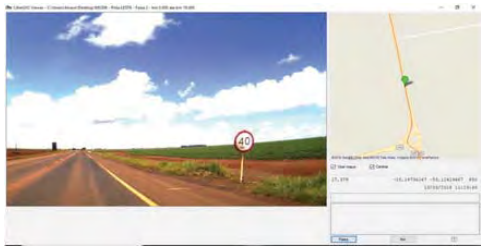
427	R-33	17,504	Regulamentação	Sentido de Circulação na Rotatória	X			Ø1,00	Ø1,00	18,19847500	53,12402667	
428		17,630	MA	Marcador de Alinhamento	X			0,60	0,50	18,19960167	53,12384333	

SEINFRA Secretaria de Estado de Infraestrutura

GOVERNO DO ESTADO Mato Grosso do Sul

PLANTA CHAVE



CADASTRO GERAL DO SISTEMA RODOVIÁRIO

SINALIZAÇÃO VERTICAL E HORIZONTAL EXISTENTE - SENTIDO SUL

SRE 306EMS0135 - KM 13,5 a KM 17,9

Número da Placa	Código	km	Tipo		Condição			Dimensão		Coordenadas		Fotografia Georreferenciada
			Sinal	Identificação	Boa	Ruim	Péssima	H=	L=	Latitude	Longitude	
429		17,648	MA	Marcador de Alinhamento	X			0,60	0,50	18,19975667	53,12384167	
430		17,665	MA	Marcador de Alinhamento	X			0,60	0,50	18,19990500	53,12385333	
431	R-2	17,701	Regulamentação	Dê a Preferência	X			0,85	1,00	18,20031833	53,12394333	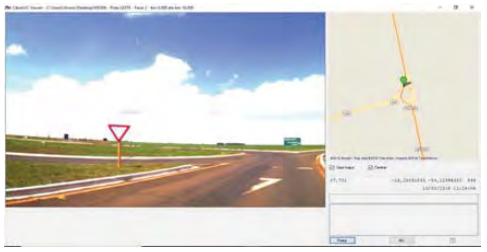

SEINFRA Secretaria de Estado de Infraestrutura

GOVERNO DO ESTADO Mato Grosso do Sul

PLANTA CHAVE



CADASTRO GERAL DO SISTEMA RODOVIÁRIO

SINALIZAÇÃO VERTICAL E HORIZONTAL EXISTENTE - SENTIDO SUL

SRE 306EMS0135 - KM 13,5 a KM 17,9

Número da Placa	Código	km	Tipo		Condição			Dimensão		Coordenadas		Fotografia Georreferenciada
			Sinal	Identificação	Boa	Ruim	Péssima	H=	L=	Latitude	Longitude	
432		17,749	Indicativa	À Esquerda Costa Rica, à Direita Alcinópolis Coxim	X			1,50	2,00	18,20065333	53,12407500	
433		17,819	MA	Marcador de Alinhamento		X		0,60	0,50	18,20123667	53,12381500	
434		17,819	Indicativa	À Esquerda Jataí Mineiros, à Direita Costa Rica	X			1,50	2,00	18,20123667	53,12381500	

PLANTA CHAVE



CADASTRO GERAL DO SISTEMA RODOVIÁRIO

SINALIZAÇÃO VERTICAL E HORIZONTAL EXISTENTE - SENTIDO SUL

SRE 306EMS0179 - KM 17,9 a KM 34

Número da Placa	Código	km	Tipo		Condição			Dimensão		Coordenadas		Fotografia Georreferenciada
			Sinal	Identificação	Boa	Ruim	Péssima	H=	L=	Latitude	Longitude	
435		17,917	Advertência	Atenção Pista com Defeito	X			1,00	2,00	18,20197333	53,12334500	
436		17,984	Educativa	Respeite a Sinalização		X		1,00	2,00	18,20256333	53,12322167	
437		18,207	Advertência	Pista Sem Acostamento	X			1,00	2,00	18,20450000	53,12282833	

PLANTA CHAVE



CADASTRO GERAL DO SISTEMA RODOVIÁRIO

SINALIZAÇÃO VERTICAL E HORIZONTAL EXISTENTE - SENTIDO SUL

SRE 306EMS0179 - KM 17,9 a KM 34

Número da Placa	Código	km	Tipo		Condição			Dimensão		Coordenadas		Fotografia Georreferenciada
			Sinal	Identificação	Boa	Ruim	Péssima	H=	L=	Latitude	Longitude	
438		18,734		Km 1	X			0,90	0,80	18,20915333	53,12188500	
439	A-44	20,214	Advertência	Vento Lateral	X			1,00	1,00	18,22225333	53,11927167	
440	R-7	29,887	Regulamentação	Proibido Ultrapassar			X	Ø1,00	Ø1,00	18,30811833	53,10195000	

SEINFRA Secretaria de Estado de Infraestrutura
GOVERNO DO ESTADO Mato Grosso do Sul

PLANTA CHAVE



CADASTRO GERAL DO SISTEMA RODOVIÁRIO

SINALIZAÇÃO VERTICAL E HORIZONTAL EXISTENTE - SENTIDO SUL

SRE 306EMS0179 - KM 17,9 a KM 34

Número da Placa	Código	km	Tipo		Condição			Dimensão		Coordenadas		Fotografia Georreferenciada
			Sinal	Identificação	Boa	Ruim	Péssima	H=	L=	Latitude	Longitude	
441	A-2a	30,124	Advertência	Curva Suave à Direita	X			1,00	1,00	18,31036667	53,10148333	
442	R-7	33,265	Regulamentação	Proibido Ultrapassar	X			Ø1,00	Ø1,00	18,32974000	53,08064333	
443	A-2b	33,481	Advertência	Curva Suave à Direita	X			1,00	1,00	18,33109833	53,07896667	

SEINFRA Secretaria de Estado de Infraestrutura

GOVERNO DO ESTADO Mato Grosso do Sul

PLANTA CHAVE



CADASTRO GERAL DO SISTEMA RODOVIÁRIO

SINALIZAÇÃO VERTICAL E HORIZONTAL EXISTENTE - SENTIDO SUL

SRE 306EMS0179 - KM 17,9 a KM 34

Número da Placa	Código	km	Tipo		Condição			Dimensão		Coordenadas		Fotografia Georreferenciada
			Sinal	Identificação	Boa	Ruim	Péssima	H=	L=	Latitude	Longitude	
444		33,659	Indicativa	À Esquerda Parque Natural das Emas 20Km		X		1,00	2,00	18,33212000	53,07773833	
445		33,926	Indicativa	Em Costa Rica Visite			X	1,00	2,00	18,33406500	53,07637333	
446		33,978	Indicativa	À Frente Costa Rica e Chapadão do Sul, à Direita Parque Nacional das Emas	X			1,00	2,00	18,33466000	53,07614500	

SEINFRA Secretaria de Estado de Infraestrutura
GOVERNO DO ESTADO Mato Grosso do Sul

PLANTA CHAVE



CADASTRO GERAL DO SISTEMA RODOVIÁRIO

SINALIZAÇÃO VERTICAL E HORIZONTAL EXISTENTE - SENTIDO SUL

SRE 306EMS0340 - KM 34,0 a KM 41,9

Número da Placa	Código	km	Tipo		Condição			Dimensão		Coordenadas		Fotografia Georreferenciada
			Sinal	Identificação	Boa	Ruim	Péssima	H=	L=	Latitude	Longitude	
447		34,305	Indicativa	Atenção Pista com Defeito	X			1,00	2,00	18,33748167	53,07596833	
448	A-35	34,794	Advertência	Animais	X			1,00	1,00	18,34185000	53,07711000	
449		34,809		Km 17		X		0,90	0,80	18,34199167	53,07714167	

SEINFRA Secretaria de Estado de Infraestrutura
GOVERNO DO ESTADO Mato Grosso do Sul

PLANTA CHAVE



CADASTRO GERAL DO SISTEMA RODOVIÁRIO

SINALIZAÇÃO VERTICAL E HORIZONTAL EXISTENTE - SENTIDO SUL

SRE 306EMS0340 - KM 34,0 a KM 41,9

Número da Placa	Código	km	Tipo		Condição			Dimensão		Coordenadas		Fotografia Georreferenciada
			Sinal	Identificação	Boa	Ruim	Péssima	H=	L=	Latitude	Longitude	
450	A-17	35,113	Advertência	Pista Irregular	X			1,00	1,00	18,34473000	53,07726333	
451	A-17	35,232	Advertência	Pista Irregular	X			1,00	1,00	18,34588000	53,07724833	
452	A-20a	35,298	Advertência	Declive Acentuado	X			1,00	1,00	18,34639333	53,07724167	

SEINFRA Secretaria de Estado de Infraestrutura
GOVERNO DO ESTADO Mato Grosso do Sul

PLANTA CHAVE



CADASTRO GERAL DO SISTEMA RODOVIÁRIO

SINALIZAÇÃO VERTICAL E HORIZONTAL EXISTENTE - SENTIDO SUL

SRE 306EMS0340 - KM 34,0 a KM 41,9

Número da Placa	Código	km	Tipo		Condição			Dimensão		Coordenadas		Fotografia Georreferenciada
			Sinal	Identificação	Boa	Ruim	Péssima	H=	L=	Latitude	Longitude	
453	A-17	35,350	Advertência	Pista Irregular		X		1,00	1,00	18,34686500	53,07723833	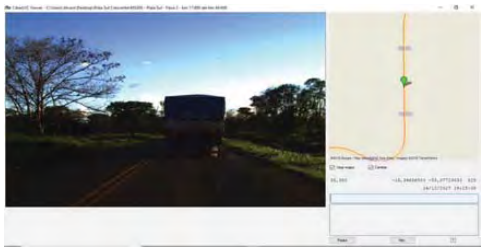
454	A-17	35,469	Advertência	Pista Irregular	X			1,00	1,00	18,34800333	53,07721833	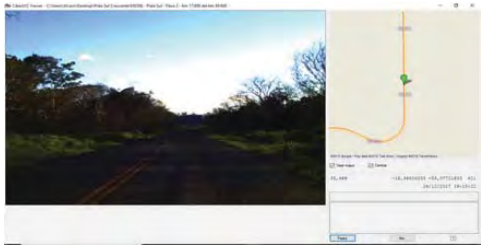
455	A-17	35,588	Advertência	Pista Irregular	X			1,00	1,00	18,34904333	53,07722000	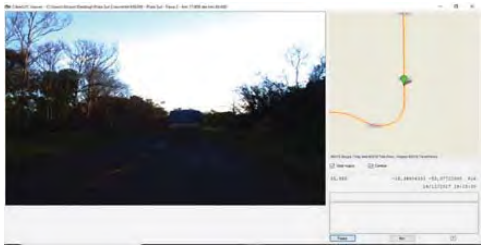

SEINFRA Secretaria de Estado de Infraestrutura
GOVERNO DO ESTADO Mato Grosso do Sul

PLANTA CHAVE



CADASTRO GERAL DO SISTEMA RODOVIÁRIO

SINALIZAÇÃO VERTICAL E HORIZONTAL EXISTENTE - SENTIDO SUL

SRE 306EMS0340 - KM 34,0 a KM 41,9

Número da Placa	Código	km	Tipo		Condição			Dimensão		Coordenadas		Fotografia Georreferenciada
			Sinal	Identificação	Boa	Ruim	Péssima	H=	L=	Latitude	Longitude	
456	A-17	35,765	Advertência	Pista Irregular	X			1,00	1,00	18,35065833	53,07728000	
457		36,122	MA	Marcador de Alinhamento		X		0,60	0,50	18,35113500	53,08009333	
458		36,145	MA	Marcador de Alinhamento		X		0,60	0,50	18,35103000	53,08031167	

SEINFRA
Secretaria de Estado de Infraestrutura
GOVERNO DO ESTADO
Mato Grosso do Sul

PLANTA CHAVE



CADASTRO GERAL DO SISTEMA RODOVIÁRIO

SINALIZAÇÃO VERTICAL E HORIZONTAL EXISTENTE - SENTIDO SUL

SRE 306EMS0340 - KM 34,0 a KM 41,9

Número da Placa	Código	km	Tipo		Condição			Dimensão		Coordenadas		Fotografia Georreferenciada
			Sinal	Identificação	Boa	Ruim	Péssima	H=	L=	Latitude	Longitude	
459		36,227	MA	Marcador de Alinhamento		X		0,60	0,50	18,35079167	53,08106833	
460		36,241	MA	Marcador de Alinhamento		X		0,60	0,50	18,35077333	53,08120833	
461		36,264	MA	Marcador de Alinhamento		X		0,60	0,50	18,35076167	53,08134667	

SEINFRA Secretaria de Estado de Infraestrutura
GOVERNO DO ESTADO Mato Grosso do Sul

PLANTA CHAVE



CADASTRO GERAL DO SISTEMA RODOVIÁRIO

SINALIZAÇÃO VERTICAL E HORIZONTAL EXISTENTE - SENTIDO SUL

SRE 306EMS0340 - KM 34,0 a KM 41,9

Número da Placa	Código	km	Tipo		Condição			Dimensão		Coordenadas		Fotografia Georreferenciada
			Sinal	Identificação	Boa	Ruim	Péssima	H=	L=	Latitude	Longitude	
462		36,789	Referência	Km 19		X		0,90	0,50	18,35312000	53,08551833	
463	A-2a	36,863	Advertência	Curva Suave à Esquerda		X		1,00	1,00	18,35347833	53,08603333	
464		37,003	MA	Marcador de Alinhamento		X		0,60	0,50	18,35429500	53,08720500	

SEINFRA Secretaria de Estado de Infraestrutura
GOVERNO DO ESTADO Mato Grosso do Sul

PLANTA CHAVE



CADASTRO GERAL DO SISTEMA RODOVIÁRIO

SINALIZAÇÃO VERTICAL E HORIZONTAL EXISTENTE - SENTIDO SUL

SRE 306EMS0340 - KM 34,0 a KM 41,9

Número da Placa	Código	km	Tipo		Condição			Dimensão		Coordenadas		Fotografia Georreferenciada
			Sinal	Identificação	Boa	Ruim	Péssima	H=	L=	Latitude	Longitude	
465		37,107	MA	Marcador de Alinhamento		X		0,60	0,50	18,35480167	53,08778833	
466		37,130	MA	Marcador de Alinhamento		X		0,60	0,50	18,35499500	53,08795833	
467		37,145	MA	Marcador de Alinhamento		X		0,60	0,50	18,35520000	53,08811500	

SEINFRA Secretaria de Estado de Infraestrutura

GOVERNO DO ESTADO Mato Grosso do Sul

PLANTA CHAVE



CADASTRO GERAL DO SISTEMA RODOVIÁRIO

SINALIZAÇÃO VERTICAL E HORIZONTAL EXISTENTE - SENTIDO SUL

SRE 306EMS0340 - KM 34,0 a KM 41,9

Número da Placa	Código	km	Tipo		Condição			Dimensão		Coordenadas		Fotografia Georreferenciada
			Sinal	Identificação	Boa	Ruim	Péssima	H=	L=	Latitude	Longitude	
468		37,167	MA	Marcador de Alinhamento		X		0,60	0,50	18,35541167	53,08825000	
469		37,211	MA	Marcador de Alinhamento		X		0,60	0,50	18,35563000	53,08836500	
470		37,248	MA	Marcador de Alinhamento		X		0,60	0,50	18,35607500	53,08855167	

SEINFRA Secretaria de Estado de Infraestrutura
GOVERNO DO ESTADO Mato Grosso do Sul

PLANTA CHAVE



CADASTRO GERAL DO SISTEMA RODOVIÁRIO

SINALIZAÇÃO VERTICAL E HORIZONTAL EXISTENTE - SENTIDO SUL

SRE 306EMS0340 - KM 34,0 a KM 41,9

Número da Placa	Código	km	Tipo		Condição			Dimensão		Coordenadas		Fotografia Georreferenciada
			Sinal	Identificação	Boa	Ruim	Péssima	H=	L=	Latitude	Longitude	
471		37,271	MA	Marcador de Alinhamento		X		0,60	0,50	18,35630333	53,08862167	
472		37,286	MA	Marcador de Alinhamento		X		0,60	0,50	18,35630333	53,08862167	
473		37,330	MA	Marcador de Alinhamento		X		0,60	0,50	18,35676333	53,08871833	

SEINFRA Secretaria de Estado de Infraestrutura
GOVERNO DO ESTADO Mato Grosso do Sul

PLANTA CHAVE



CADASTRO GERAL DO SISTEMA RODOVIÁRIO

SINALIZAÇÃO VERTICAL E HORIZONTAL EXISTENTE - SENTIDO SUL

SRE 306EMS0340 - KM 34,0 a KM 41,9

Número da Placa	Código	km	Tipo		Condição			Dimensão		Coordenadas		Fotografia Georreferenciada
			Sinal	Identificação	Boa	Ruim	Péssima	H=	L=	Latitude	Longitude	
474		37,345	MA	Marcador de Alinhamento		X		0,60	0,50	18,35699833	53,08873667	
475		37,368	MA	Marcador de Alinhamento		X		0,60	0,50	18,35699833	53,08873667	
476		37,390	MA	Marcador de Alinhamento		X		0,60	0,50	18,35724000	53,08874500	

SEINFRA Secretaria de Estado de Infraestrutura
GOVERNO DO ESTADO Mato Grosso do Sul

PLANTA CHAVE



CADASTRO GERAL DO SISTEMA RODOVIÁRIO

SINALIZAÇÃO VERTICAL E HORIZONTAL EXISTENTE - SENTIDO SUL

SRE 306EMS0340 - KM 34,0 a KM 41,9

Número da Placa	Código	km	Tipo		Condição			Dimensão		Coordenadas		Fotografia Georreferenciada
			Sinal	Identificação	Boa	Ruim	Péssima	H=	L=	Latitude	Longitude	
477		37,405	MA	Marcador de Alinhamento		X		0,60	0,50	18,35748000	53,08873833	
478		38,820	Advertência	Atenção, Entrada e Saída de Veículos Longos a 500m	X			1,20	2,00	18,37003167	53,08649167	
479	R-7	38,954	Regulamentação	Proibido Ultrapassar		X		Ø1,00	Ø1,00	18,37114500	53,08629167	

SEINFRA Secretaria de Estado de Infraestrutura
GOVERNO DO ESTADO Mato Grosso do Sul

PLANTA CHAVE



CADASTRO GERAL DO SISTEMA RODOVIÁRIO

SINALIZAÇÃO VERTICAL E HORIZONTAL EXISTENTE - SENTIDO SUL

SRE 306EMS0340 - KM 34,0 a KM 41,9

Número da Placa	Código	km	Tipo		Condição			Dimensão		Coordenadas		Fotografia Georreferenciada
			Sinal	Identificação	Boa	Ruim	Péssima	H=	L=	Latitude	Longitude	
480		39,021	Advertência	Atenção, Entrada e Saída de Veículos Longos a 300m	X			1,20	2,00	18,37198333	53,08613833	
481		39,193	Advertência	Atenção, Entrada e Saída de Veículos Longos a 100m		X		1,20	2,00	18,37338167	53,08589000	
482		40,085	Advertência	Atenção, Entrada e Saída de Veículos Longos a 500m	X			1,20	2,00	18,38129000	53,08449667	

SEINFRA Secretaria de Estado de Infraestrutura
GOVERNO DO ESTADO Mato Grosso do Sul

PLANTA CHAVE



CADASTRO GERAL DO SISTEMA RODOVIÁRIO

SINALIZAÇÃO VERTICAL E HORIZONTAL EXISTENTE - SENTIDO SUL

SRE 306EMS0340 - KM 34,0 a KM 41,9

Número da Placa	Código	km	Tipo		Condição			Dimensão		Coordenadas		Fotografia Georreferenciada
			Sinal	Identificação	Boa	Ruim	Péssima	H=	L=	Latitude	Longitude	
483		40,294	Advertência	Atenção, Entrada e Saída de Veículos Longos a 300m	X			1,20	2,00	18,38324000	53,08146000	
484		40,495	Advertência	Atenção, Entrada e Saída de Veículos Longos a 100m	X			1,20	2,00	18,38496167	53,08385500	
485		41,128	Advertência	Interseção em Circulo em 500m	X			1,00	1,00	18,39063500	53,08285667	

SEINFRA Secretaria de Estado de Infraestrutura
GOVERNO DO ESTADO Mato Grosso do Sul

PLANTA CHAVE



CADASTRO GERAL DO SISTEMA RODOVIÁRIO

SINALIZAÇÃO VERTICAL E HORIZONTAL EXISTENTE - SENTIDO SUL

SRE 306EMS0340 - KM 34,0 a KM 41,9

Número da Placa	Código	km	Tipo		Condição			Dimensão		Coordenadas		Fotografia Georreferenciada
			Sinal	Identificação	Boa	Ruim	Péssima	H=	L=	Latitude	Longitude	
486		41,330	Advertência	Interseção em Circulo em 300m	X			1,00	1,00	18,39243333	53,08253667	
487		41,484	Advertência	Interseção em Circulo	X			1,00	1,00	18,39385500	53,08227167	
488	R-19-40	41,528	Regulamentação	Velocidade Máxima Permitida		X		Ø1,00	Ø1,00	18,39433667	53,08218167	

PLANTA CHAVE



CADASTRO GERAL DO SISTEMA RODOVIÁRIO

SINALIZAÇÃO VERTICAL E HORIZONTAL EXISTENTE - SENTIDO SUL

SRE 306EMS0340 - KM 34,0 a KM 41,9

Número da Placa	Código	km	Tipo		Condição			Dimensão		Coordenadas		Fotografia Georreferenciada
			Sinal	Identificação	Boa	Ruim	Péssima	H=	L=	Latitude	Longitude	
489		41,602	Indicativa	À Frente Chapadão do Sul, à Direita Costa Rica		X		1,00	2,00	18,39496000	53,08206500	
490	R-24b	41,638	Regulamentação	Passagem Obrigatório	X			Ø1,00	Ø1,00	18,39530667	53,08201833	
491	R-24b	41,674	Regulamentação	Dê a Preferencia		X		0,86	1,00	18,39572000	53,08204167	

SEINFRA Secretaria de Estado de Infraestrutura
GOVERNO DO ESTADO Mato Grosso do Sul

MS-306 - MATO GROSSO DO SUL

PMI Nº 02/2017

PLANTA CHAVE



CADASTRO GERAL DO SISTEMA RODOVIÁRIO

SINALIZAÇÃO VERTICAL E HORIZONTAL EXISTENTE - SENTIDO SUL

SRE 306EMS0340 - KM 34,0 a KM 41,9

Número da Placa	Código	km	Tipo		Condição			Dimensão		Coordenadas		Fotografia Georreferenciada
			Sinal	Identificação	Boa	Ruim	Péssima	H=	L=	Latitude	Longitude	
492		41,898	Indicativa	Atenção Entrada e Saída de Veículos Longos a 300m		X		1,20	2,00	18,39739000	53,08166000	

PLANTA CHAVE



CADASTRO GERAL DO SISTEMA RODOVIÁRIO

SINALIZAÇÃO VERTICAL E HORIZONTAL EXISTENTE - SENTIDO SUL

SRE 306EMS0419 - KM 41,9 a KM 47,1

Número da Placa	Código	km	Tipo		Condição			Dimensão		Coordenadas		Fotografia Georreferenciada
			Sinal	Identificação	Boa	Ruim	Péssima	H=	L=	Latitude	Longitude	
493		41,980	Educativa	Pista sem Acostamento		X		1,00	2,00	18,39818000	53,08162833	
494		42,107	Advêrtencia	Atenção Entrada e Saída de Veículos Longos a 100m	X			1,20	2,00	18,39929667	53,08175167	
495		42,152	Advêrtencia	Atenção Pista com Defeito	X			1,00	2,00	18,39969500	53,08179167	

SEINFRA Secretaria de Estado de Infraestrutura
GOVERNO DO ESTADO Mato Grosso do Sul

PLANTA CHAVE



CADASTRO GERAL DO SISTEMA RODOVIÁRIO

SINALIZAÇÃO VERTICAL E HORIZONTAL EXISTENTE - SENTIDO SUL

SRE 306EMS0419 - KM 41,9 a KM 47,1

Número da Placa	Código	km	Tipo		Condição			Dimensão		Coordenadas		Fotografia Georreferenciada
			Sinal	Identificação	Boa	Ruim	Péssima	H=	L=	Latitude	Longitude	
496	R-7	42,466	Regulamentação	Proibido Ultrapassar		X		Ø1,00	Ø1,00	18,40232500	53,08213167	
497		42,526	Advêrtencia	Atenção Entrada e Saída de Veículos Longos a 500m		X		1,20	2,00	18,40284833	53,08219667	
498	R-19-60	42,615	Regulamentação	Velocidade Máxima Permitida		X		Ø1,00	Ø1,00	18,40366667	53,08229833	

SEINFRA Secretaria de Estado de Infraestrutura
GOVERNO DO ESTADO Mato Grosso do Sul

PLANTA CHAVE



CADASTRO GERAL DO SISTEMA RODOVIÁRIO

SINALIZAÇÃO VERTICAL E HORIZONTAL EXISTENTE - SENTIDO SUL

SRE 306EMS0419 - KM 41,9 a KM 47,1

Número da Placa	Código	km	Tipo		Condição			Dimensão		Coordenadas		Fotografia Georreferenciada
			Sinal	Identificação	Boa	Ruim	Péssima	H=	L=	Latitude	Longitude	
499		42,711	Advêrtencia	Atenção Entrada e Saída de Veículos Longos a 300m			X	1,20	2,00	18,40472500	53,08243333	
500		42,904	Advêrtencia	Atenção Entrada e Saída de Veículos Longos a 100m	X			1,20	2,00	18,40646667	53,08259833	
501		43,307	Advêrtencia	Atenção Entrada e Saída de Veículos Longos a 500m	X			1,20	2,00	18,41002833	53,08189000	

PLANTA CHAVE



CADASTRO GERAL DO SISTEMA RODOVIÁRIO

SINALIZAÇÃO VERTICAL E HORIZONTAL EXISTENTE - SENTIDO SUL

SRE 306EMS0419 - KM 41,9 a KM 47,1

Número da Placa	Código	km	Tipo		Condição			Dimensão		Coordenadas		Fotografia Georreferenciada
			Sinal	Identificação	Boa	Ruim	Péssima	H=	L=	Latitude	Longitude	
502		43,507	Advêrtencia	Atenção Entrada e Saída de Veículos Longos a 300m	X			1,20	2,00	18,41165000	53,08096833	
503		45,139	Advêrtencia	Atenção Entrada e Saída de Veículos Longos a 500m	X			1,20	2,00	18,42369500	53,07230000	
504		45,356	Advêrtencia	Atenção Entrada e Saída de Veículos Longos a 300m	X			1,20	2,00	18,42543500	53,07105667	

SEINFRA Secretaria de Estado de Infraestrutura
GOVERNO DO ESTADO Mato Grosso do Sul

PLANTA CHAVE



CADASTRO GERAL DO SISTEMA RODOVIÁRIO

SINALIZAÇÃO VERTICAL E HORIZONTAL EXISTENTE - SENTIDO SUL

SRE 306EMS0419 - KM 41,9 a KM 47,1

Número da Placa	Código	km	Tipo		Condição			Dimensão		Coordenadas		Fotografia Georreferenciada
			Sinal	Identificação	Boa	Ruim	Péssima	H=	L=	Latitude	Longitude	
505	A-2a	46,434	Advêrtencia	Curva Suave à Esquerda	X			1,00	1,00	18,43358667	53,06526500	
506		46,590	MA	Marcador de Alinhamento	X			0,60	0,50	18,43470000	53,06444667	
507		46,612	MA	Marcador de Alinhamento	X			0,60	0,50	18,43490000	53,06427833	

SEINFRA
Secretaria de Estado de Infraestrutura
GOVERNO DO ESTADO
Mato Grosso do Sul

PLANTA CHAVE



CADASTRO GERAL DO SISTEMA RODOVIÁRIO

SINALIZAÇÃO VERTICAL E HORIZONTAL EXISTENTE - SENTIDO SUL

SRE 306EMS0419 - KM 41,9 a KM 47,1

Número da Placa	Código	km	Tipo		Condição			Dimensão		Coordenadas		Fotografia Georreferenciada
			Sinal	Identificação	Boa	Ruim	Péssima	H=	L=	Latitude	Longitude	
508		46,627	MA	Marcador de Alinhamento	X			0,60	0,50	18,43490000	53,06427833	
509		46,649	MA	Marcador de Alinhamento	X			0,60	0,50	18,43509333	53,06410000	
510		46,672	MA	Marcador de Alinhamento	X			0,60	0,50	18,43509333	53,06410000	

PLANTA CHAVE



CADASTRO GERAL DO SISTEMA RODOVIÁRIO

SINALIZAÇÃO VERTICAL E HORIZONTAL EXISTENTE - SENTIDO SUL

SRE 306EMS0471 - KM 47,1 a KM 74,7

Número da Placa	Código	km	Tipo		Condição			Dimensão		Coordenadas		Fotografia Georreferenciada
			Sinal	Identificação	Boa	Ruim	Péssima	H=	L=	Latitude	Longitude	
511		48,815	Advertência	Atenção Entrada e Saída de Veículos Longos a 500m	X			1,20	2,00	18,44557500	53,04695000	
512		48,994	Advertência	Atenção Entrada e Saída de Veículos Longos a 300m	X			1,20	2,00	18,44653167	53,04536833	
513		49,180	Advertência	Atenção Entrada e Saída de Veículos Longos a 100m	X			1,20	2,00	18,44734500	53,04402333	

SEINFRA Secretaria de Estado de Infraestrutura
GOVERNO DO ESTADO Mato Grosso do Sul

PLANTA CHAVE



CADASTRO GERAL DO SISTEMA RODOVIÁRIO

SINALIZAÇÃO VERTICAL E HORIZONTAL EXISTENTE - SENTIDO SUL

SRE 306EMS0471 - KM 47,1 a KM 74,7

Número da Placa	Código	km	Tipo		Condição			Dimensão		Coordenadas		Fotografia Georreferenciada
			Sinal	Identificação	Boa	Ruim	Péssima	H=	L=	Latitude	Longitude	
514	A-2a	49,256	Advertência	Curva Suave a Esquerda	X			1,00	1,00	18,44766667	53,04349167	
515	A-2b	49,798	Advertência	Curva Suave a Direita	X			1,00	1,00	18,45010500	53,03888167	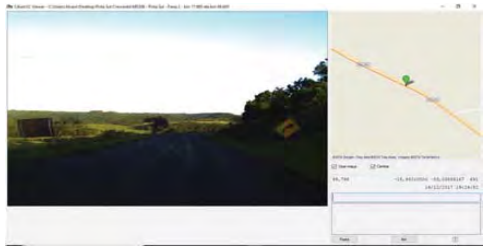
516	A-2a	50,588	Advertência	Curva Suave a Esquerda	X			1,00	1,00	18,45439167	53,03286833	

SEINFRA Secretaria de Estado de Infraestrutura
GOVERNO DO ESTADO Mato Grosso do Sul

PLANTA CHAVE



CADASTRO GERAL DO SISTEMA RODOVIÁRIO

SINALIZAÇÃO VERTICAL E HORIZONTAL EXISTENTE - SENTIDO SUL

SRE 306EMS0471 - KM 47,1 a KM 74,7

Número da Placa	Código	km	Tipo		Condição			Dimensão		Coordenadas		Fotografia Georreferenciada
			Sinal	Identificação	Boa	Ruim	Péssima	H=	L=	Latitude	Longitude	
517		51,036	Advertência	Atenção Entrada e Saída de Veículos Longos a 500m	X			1,20	2,00	18,45664500	53,02938500	
518		51,229	Advertência	Atenção Entrada e Saída de Veículos Longos a 300m	X			1,20	2,00	18,45753167	53,02775167	
519		51,399	Advertência	Atenção Entrada e Saída de Veículos Longos a 100m	X			1,20	2,00	18,45821833	53,02649167	

SEINFRA Secretaria de Estado de Infraestrutura
GOVERNO DO ESTADO Mato Grosso do Sul

PLANTA CHAVE



CADASTRO GERAL DO SISTEMA RODOVIÁRIO

SINALIZAÇÃO VERTICAL E HORIZONTAL EXISTENTE - SENTIDO SUL

SRE 306EMS0471 - KM 47,1 a KM 74,7

Número da Placa	Código	km	Tipo		Condição			Dimensão		Coordenadas		Fotografia Georreferenciada
			Sinal	Identificação	Boa	Ruim	Péssima	H=	L=	Latitude	Longitude	
520		51,437	Advertência	Cuidado Travessia de Pedestres		X		1,00	2,00	18,45848167	53,02600167	
521		52,045	MA	Marcador de Alinhamento	X			0,60	0,50	18,46046833	53,02086667	
522		52,290	MA	Marcador de Alinhamento	X			0,60	0,50	18,46042500	53,01853833	

SEINFRA Secretaria de Estado de Infraestrutura

GOVERNO DO ESTADO Mato Grosso do Sul

PLANTA CHAVE



CADASTRO GERAL DO SISTEMA RODOVIÁRIO

SINALIZAÇÃO VERTICAL E HORIZONTAL EXISTENTE - SENTIDO SUL

SRE 306EMS0471 - KM 47,1 a KM 74,7

Número da Placa	Código	km	Tipo		Condição			Dimensão		Coordenadas		Fotografia Georreferenciada
			Sinal	Identificação	Boa	Ruim	Péssima	H=	L=	Latitude	Longitude	
523		52,357	MA	Marcador de Alinhamento	X			0,60	0,50	18,46008000	53,01800667	
524		52,372	MA	Marcador de Alinhamento	X			0,60	0,50	18,45994333	53,01784167	
525		52,394	MA	Marcador de Alinhamento			X	0,60	0,50	18,45978500	53,01769000	

SEINFRA Secretaria de Estado de Infraestrutura
GOVERNO DO ESTADO Mato Grosso do Sul

PLANTA CHAVE



CADASTRO GERAL DO SISTEMA RODOVIÁRIO

SINALIZAÇÃO VERTICAL E HORIZONTAL EXISTENTE - SENTIDO SUL

SRE 306EMS0471 - KM 47,1 a KM 74,7

Número da Placa	Código	km	Tipo		Condição			Dimensão		Coordenadas		Fotografia Georreferenciada
			Sinal	Identificação	Boa	Ruim	Péssima	H=	L=	Latitude	Longitude	
526		52,417	MA	Marcador de Alinhamento	X			0,60	0,50	18,45961167	53,01754667	
527	A-2b	53,153	Advertência	Curva Suave a Direita	X			1,00	1,00	18,45659667	53,01156167	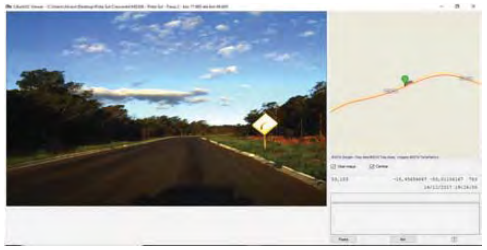
528	A-2b	54,577	Advertência	Curva Suave a Direita	X			1,00	1,00	18,45960667	52,99894500	

SEINFRA
Secretaria de Estado de Infraestrutura
GOVERNO DO ESTADO
Mato Grosso do Sul

PLANTA CHAVE



CADASTRO GERAL DO SISTEMA RODOVIÁRIO

SINALIZAÇÃO VERTICAL E HORIZONTAL EXISTENTE - SENTIDO SUL

SRE 306EMS0471 - KM 47,1 a KM 74,7

Número da Placa	Código	km	Tipo		Condição			Dimensão		Coordenadas		Fotografia Georreferenciada
			Sinal	Identificação	Boa	Ruim	Péssima	H=	L=	Latitude	Longitude	
529		54,725	Indicativa		X			1,00	2,00	18,46015167	52,99756500	
530	A-18	61,392	Advertência	Saliência ou Lombada	X			1,00	1,00	18,51595167	53,00920167	
531	A-18	61,584	Advertência	Saliência ou Lombada	X			1,00	1,00	18,51731833	53,01039667	

SEINFRA Secretaria de Estado de Infraestrutura
GOVERNO DO ESTADO Mato Grosso do Sul

PLANTA CHAVE



CADASTRO GERAL DO SISTEMA RODOVIÁRIO

SINALIZAÇÃO VERTICAL E HORIZONTAL EXISTENTE - SENTIDO SUL

SRE 306EMS0471 - KM 47,1 a KM 74,7

Número da Placa	Código	km	Tipo		Condição			Dimensão		Coordenadas		Fotografia Georreferenciada
			Sinal	Identificação	Boa	Ruim	Péssima	H=	L=	Latitude	Longitude	
532	A-18	61,688	Advertência	Saliência ou Lombada	X			1,00	1,00	18,51807000	53,01106167	
533	A-18	61,788	Advertência	Saliência ou Lombada	X			1,00	1,00	18,51876500	53,01167333	
534		61,817	Educativa	Respeite a Sinalização	X			1,00	2,00	18,51902833	53,01188833	

SEINFRA Secretaria de Estado de Infraestrutura
GOVERNO DO ESTADO Mato Grosso do Sul

PLANTA CHAVE



CADASTRO GERAL DO SISTEMA RODOVIÁRIO

SINALIZAÇÃO VERTICAL E HORIZONTAL EXISTENTE - SENTIDO SUL

SRE 306EMS0471 - KM 47,1 a KM 74,7

Número da Placa	Código	km	Tipo		Condição			Dimensão		Coordenadas		Fotografia Georreferenciada
			Sinal	Identificação	Boa	Ruim	Péssima	H=	L=	Latitude	Longitude	
535	A-2a	61,856	Advertência	Curva Suave a Esquerda	X			1,00	1,00	18,51924833	53,01208667	
536		61,916	MA	Marcador de Alinhamento	X			0,60	0,50	18,51966667	53,01245000	
537	A-18	61,991	Advertência	Saliência ou Lombada	X			1,00	1,00	18,52005167	53,01276167	

SEINFRA Secretaria de Estado de Infraestrutura
GOVERNO DO ESTADO Mato Grosso do Sul

PLANTA CHAVE



CADASTRO GERAL DO SISTEMA RODOVIÁRIO

SINALIZAÇÃO VERTICAL E HORIZONTAL EXISTENTE - SENTIDO SUL

SRE 306EMS0471 - KM 47,1 a KM 74,7

Número da Placa	Código	km	Tipo		Condição			Dimensão		Coordenadas		Fotografia Georreferenciada
			Sinal	Identificação	Boa	Ruim	Péssima	H=	L=	Latitude	Longitude	
538		62,014	MA	Marcador de Alinhamento	X			0,60	0,50	18,52036833	53,011294667	
539		62,036	MA	Marcador de Alinhamento	X			0,60	0,50	18,52055333	53,01302167	
540		62,051	MA	Marcador de Alinhamento	X			0,60	0,50	18,52055333	53,01302167	

SEINFRA
Secretaria de Estado de Infraestrutura
GOVERNO DO ESTADO
Mato Grosso do Sul

PLANTA CHAVE



CADASTRO GERAL DO SISTEMA RODOVIÁRIO

SINALIZAÇÃO VERTICAL E HORIZONTAL EXISTENTE - SENTIDO SUL

SRE 306EMS0471 - KM 47,1 a KM 74,7

Número da Placa	Código	km	Tipo		Condição			Dimensão		Coordenadas		Fotografia Georreferenciada
			Sinal	Identificação	Boa	Ruim	Péssima	H=	L=	Latitude	Longitude	
541		62,177	Indicativa	Perímetro Urbano Lage	X			1,00	2,00	18,521751667	53,01310833	
542		62,222	MA	Marcador de Alinhamento	X			1,00	1,00	18,52211833	53,01300333	
543	A-18	62,229	Advertência	Saliência ou Lombada	X			1,00	1,00	18,52228667	53,01293500	

SEINFRA Secretaria de Estado de Infraestrutura
GOVERNO DO ESTADO Mato Grosso do Sul

PLANTA CHAVE



CADASTRO GERAL DO SISTEMA RODOVIÁRIO

SINALIZAÇÃO VERTICAL E HORIZONTAL EXISTENTE - SENTIDO SUL

SRE 306EMS0471 - KM 47,1 a KM 74,7

Número da Placa	Código	km	Tipo		Condição			Dimensão		Coordenadas		Fotografia Georreferenciada
			Sinal	Identificação	Boa	Ruim	Péssima	H=	L=	Latitude	Longitude	
544		62,229	MA	Marcador de Alinhamento	X			1,00	1,00	18,52228667	53,01293500	
545		62,244	MA	Marcador de Alinhamento	X			0,60	0,50	18,52228667	53,01293500	
546	A-18	62,340	Advertência	Saliência ou Lombada	X			1,00	1,00	18,52319333	53,01256000	

SEINFRA Secretaria de Estado de Infraestrutura

GOVERNO DO ESTADO Mato Grosso do Sul

PLANTA CHAVE



CADASTRO GERAL DO SISTEMA RODOVIÁRIO

SINALIZAÇÃO VERTICAL E HORIZONTAL EXISTENTE - SENTIDO SUL

SRE 306EMS0471 - KM 47,1 a KM 74,7

Número da Placa	Código	km	Tipo		Condição			Dimensão		Coordenadas		Fotografia Georreferenciada
			Sinal	Identificação	Boa	Ruim	Péssima	H=	L=	Latitude	Longitude	
547	A-18	62,450	Advertência	Saliência ou Lombada	X			1,00	1,00	18,52410667	53,01217500	
548	A-18	62,749	Advertência	Saliência ou Lombada	X			1,00	1,00	18,52658000	53,01133333	
549	A-18	62,844	Advertência	Saliência ou Lombada	X			1,00	1,00	18,52760167	53,01113500	

SEINFRA Secretaria de Estado de Infraestrutura

GOVERNO DO ESTADO Mato Grosso do Sul

PLANTA CHAVE



CADASTRO GERAL DO SISTEMA RODOVIÁRIO

SINALIZAÇÃO VERTICAL E HORIZONTAL EXISTENTE - SENTIDO SUL

SRE 306EMS0471 - KM 47,1 a KM 74,7

Número da Placa	Código	km	Tipo		Condição			Dimensão		Coordenadas		Fotografia Georreferenciada
			Sinal	Identificação	Boa	Ruim	Péssima	H=	L=	Latitude	Longitude	
550	R-19-60	62,865	Regulamentação	Velocidade Máxima Permitida	X			Ø1,00	Ø1,00	18,52782833	53,01108667	
551	A-2a	63,144	Advertência	Curva Suave a Esquerda	X			1,00	1,00	18,53002833	53,01065500	
552		64,536	MA	Marcador de Alinhamento	X			0,60	0,50	18,54204667	53,00632167	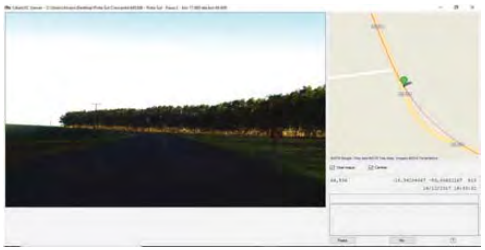

SEINFRA Secretaria de Estado de Infraestrutura
GOVERNO DO ESTADO Mato Grosso do Sul

PLANTA CHAVE



CADASTRO GERAL DO SISTEMA RODOVIÁRIO

SINALIZAÇÃO VERTICAL E HORIZONTAL EXISTENTE - SENTIDO SUL

SRE 306EMS0471 - KM 47,1 a KM 74,7

Número da Placa	Código	km	Tipo		Condição			Dimensão		Coordenadas		Fotografia Georreferenciada
			Sinal	Identificação	Boa	Ruim	Péssima	H=	L=	Latitude	Longitude	
553		64,619	MA	Marcador de Alinhamento	X			0,60	0,50	18,54263833	53,00591167	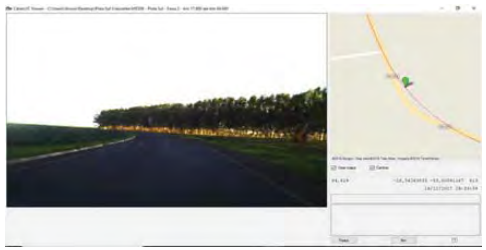
554		64,817	MA	Marcador de Alinhamento	X			0,60	0,50	18,54401500	53,00434667	
555		64,894	MA	Marcador de Alinhamento	X			0,60	0,50	18,54414667	53,00411500	

SEINFRA
Secretaria de Estado de Infraestrutura
GOVERNO DO ESTADO
Mato Grosso do Sul

PLANTA CHAVE



CADASTRO GERAL DO SISTEMA RODOVIÁRIO

SINALIZAÇÃO VERTICAL E HORIZONTAL EXISTENTE - SENTIDO SUL

SRE 306EMS0471 - KM 47,1 a KM 74,7

Número da Placa	Código	km	Tipo		Condição			Dimensão		Coordenadas		Fotografia Georreferenciada
			Sinal	Identificação	Boa	Ruim	Péssima	H=	L=	Latitude	Longitude	
556		65,021	Advertência	Atenção Pista com Defeito	X			1,00	2,00	18,54469333	53,00283167	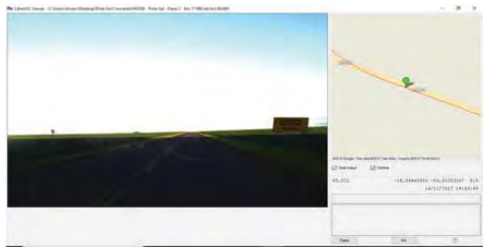
557		67,082	Advertência	Cuidado Curva Perigosa a Frente	X			1,00	2,00	18,55177667	52,98478667	
558		67,401	Advertência	Devagar Travessia de Animais Silvestres	X			1,00	2,00	18,55301167	52,98186333	

SEINFRA Secretaria de Estado de Infraestrutura
GOVERNO DO ESTADO Mato Grosso do Sul

PLANTA CHAVE



CADASTRO GERAL DO SISTEMA RODOVIÁRIO

SINALIZAÇÃO VERTICAL E HORIZONTAL EXISTENTE - SENTIDO SUL

SRE 306EMS0471 - KM 47,1 a KM 74,7

Número da Placa	Código	km	Tipo		Condição			Dimensão		Coordenadas		Fotografia Georreferenciada
			Sinal	Identificação	Boa	Ruim	Péssima	H=	L=	Latitude	Longitude	
559	R-7	68,393	Regulamentação	Proibido Ultrapassar	X			Ø1,00	Ø1,00	18,56117500	52,97951333	
560	A-2a	68,599	Advertência	Curva Suave a Esquerda	X			1,00	1,00	18,56303833	52,97933833	
561		69,647	Indicativa	Ponte Sobre o Corrego São Luiz	X			1,00	2,00	19,57197833	52,97596333	

SEINFRA Secretaria de Estado de Infraestrutura
GOVERNO DO ESTADO Mato Grosso do Sul

PLANTA CHAVE



CADASTRO GERAL DO SISTEMA RODOVIÁRIO

SINALIZAÇÃO VERTICAL E HORIZONTAL EXISTENTE - SENTIDO SUL

SRE 306EMS0471 - KM 47,1 a KM 74,7

Número da Placa	Código	km	Tipo		Condição			Dimensão		Coordenadas		Fotografia Georreferenciada
			Sinal	Identificação	Boa	Ruim	Péssima	H=	L=	Latitude	Longitude	
562		69,670	MA	Marcador de Alinhamento	X			0,60	0,50	18,57212000	52,97589500	
563		69,670	MA	Marcador de Alinhamento	X			0,60	0,50	18,57212000	52,97589500	
564		69,685	MA	Marcador de Alinhamento	X			0,60	0,50	18,57226333	52,97582500	

SEINFRA Secretaria de Estado de Infraestrutura
GOVERNO DO ESTADO Mato Grosso do Sul

PLANTA CHAVE



CADASTRO GERAL DO SISTEMA RODOVIÁRIO

SINALIZAÇÃO VERTICAL E HORIZONTAL EXISTENTE - SENTIDO SUL

SRE 306EMS0471 - KM 47,1 a KM 74,7

Número da Placa	Código	km	Tipo		Condição			Dimensão		Coordenadas		Fotografia Georreferenciada
			Sinal	Identificação	Boa	Ruim	Péssima	H=	L=	Latitude	Longitude	
565		69,685	MA	Marcador de Alinhamento	X			0,60	0,50	18,57226333	52,97582500	
566		69,692	MA	Marcador de Alinhamento	X			0,60	0,50	18,57226333	52,97582500	
567		69,692	MA	Marcador de Alinhamento	X			0,60	0,50	18,57226333	52,97582500	

SEINFRA Secretaria de Estado de Infraestrutura
GOVERNO DO ESTADO Mato Grosso do Sul

PLANTA CHAVE



CADASTRO GERAL DO SISTEMA RODOVIÁRIO

SINALIZAÇÃO VERTICAL E HORIZONTAL EXISTENTE - SENTIDO SUL

SRE 306EMS0471 - KM 47,1 a KM 74,7

Número da Placa	Código	km	Tipo		Condição			Dimensão		Coordenadas		Fotografia Georreferenciada
			Sinal	Identificação	Boa	Ruim	Péssima	H=	L=	Latitude	Longitude	
568	A-2a	69,930	Advertência	Curva Suave a Esquerda	X			1,00	1,00	18,57421667	52,97486000	
569	A-2b	70,910	Advertência	Curva Suave a Direita	X			1,00	1,00	18,58142667	52,96965333	
570	R-19-80	73,182	Regulamentação	Velocidade Máxima Permitida	X			Ø1,00	Ø1,00	18,60132167	52,97052000	

SEINFRA Secretaria de Estado de Infraestrutura
GOVERNO DO ESTADO Mato Grosso do Sul

PLANTA CHAVE



CADASTRO GERAL DO SISTEMA RODOVIÁRIO

SINALIZAÇÃO VERTICAL E HORIZONTAL EXISTENTE - SENTIDO SUL

SRE 306EMS0471 - KM 47,1 a KM 74,7

Número da Placa	Código	km	Tipo		Condição			Dimensão		Coordenadas		Fotografia Georreferenciada
			Sinal	Identificação	Boa	Ruim	Péssima	H=	L=	Latitude	Longitude	
571	A-2a	73,375	Regulamentação	Curva Suave a Esquerda	X			1,00	1,00	18,60295833	52,97086500	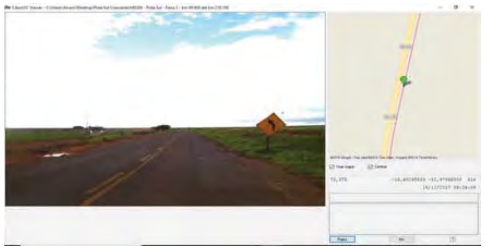
572		73,494	MA	Marcador de Alinhamento	X			0,60	0,50	18,60390167	52,79106000	
573		73,538	MA	Marcador de Alinhamento	X			0,60	0,50	18,60437333	52,97115833	

SEINFRA Secretaria de Estado de Infraestrutura

GOVERNO DO ESTADO Mato Grosso do Sul

PLANTA CHAVE



CADASTRO GERAL DO SISTEMA RODOVIÁRIO

SINALIZAÇÃO VERTICAL E HORIZONTAL EXISTENTE - SENTIDO SUL

SRE 306EMS0471 - KM 47,1 a KM 74,7

Número da Placa	Código	km	Tipo		Condição			Dimensão		Coordenadas		Fotografia Georreferenciada
			Sinal	Identificação	Boa	Ruim	Péssima	H=	L=	Latitude	Longitude	
574		73,575	MA	Marcador de Alinhamento	X			0,60	0,50	18,60485000	52,97123333	
575		73,664	MA	Marcador de Alinhamento	X			0,60	0,50	18,60557667	52,79129667	
576		73,709	MA	Marcador de Alinhamento	X			0,60	0,50	18,60605833	52,97129167	

SEINFRA Secretaria de Estado de Infraestrutura

GOVERNO DO ESTADO Mato Grosso do Sul

PLANTA CHAVE



CADASTRO GERAL DO SISTEMA RODOVIÁRIO

SINALIZAÇÃO VERTICAL E HORIZONTAL EXISTENTE - SENTIDO SUL

SRE 306EMS0471 - KM 47,1 a KM 74,7

Número da Placa	Código	km	Tipo		Condição			Dimensão		Coordenadas		Fotografia Georreferenciada
			Sinal	Identificação	Boa	Ruim	Péssima	H=	L=	Latitude	Longitude	
577		73,738	MA	Marcador de Alinhamento	X			0,60	0,50	18,60629167	52,97127500	
578		73,768	MA	Marcador de Alinhamento	X			0,60	0,50	18,60651833	52,97125167	
579	A-12	73,887	Advertência	Interseção em Circulo a 500m		X		1,00	1,00	18,60761333	52,97101667	

SEINFRA Secretaria de Estado de Infraestrutura
GOVERNO DO ESTADO Mato Grosso do Sul

PLANTA CHAVE



CADASTRO GERAL DO SISTEMA RODOVIÁRIO

SINALIZAÇÃO VERTICAL E HORIZONTAL EXISTENTE - SENTIDO SUL

SRE 306EMS0471 - KM 47,1 a KM 74,7

Número da Placa	Código	km	Tipo		Condição			Dimensão		Coordenadas		Fotografia Georreferenciada
			Sinal	Identificação	Boa	Ruim	Péssima	H=	L=	Latitude	Longitude	
580		73,983	MA	Marcador de Alinhamento	X			0,60	0,50	18,60845833	52,97070000	
581	A-12	74,087	Advertência	Interseção em Circulo a 300m	X			1,00	1,00	18,60928167	52,97025833	
582		74,183	MA	Marcador de Alinhamento	X			0,60	0,50	18,61002167	52,96972667	

SEINFRA Secretaria de Estado de Infraestrutura

GOVERNO DO ESTADO Mato Grosso do Sul

PLANTA CHAVE



CADASTRO GERAL DO SISTEMA RODOVIÁRIO

SINALIZAÇÃO VERTICAL E HORIZONTAL EXISTENTE - SENTIDO SUL

SRE 306EMS0471 - KM 47,1 a KM 74,7

Número da Placa	Código	km	Tipo		Condição			Dimensão		Coordenadas		Fotografia Georreferenciada
			Sinal	Identificação	Boa	Ruim	Péssima	H=	L=	Latitude	Longitude	
583		74,228	MA	Marcador de Alinhamento	X			0,60	0,50	18,61035333	52,96942667	
584	R-19-60	74,272	Regulamentação	Velocidade Máxima Permitida			X	Ø1,00	Ø1,00	18,61050833	52,96926833	
585	R-19-40	74,331	Regulamentação	Velocidade Máxima Permitida			X	Ø1,00	Ø1,00	18,61094167	52,96879500	

SEINFRA Secretaria de Estado de Infraestrutura
GOVERNO DO ESTADO Mato Grosso do Sul

PLANTA CHAVE



CADASTRO GERAL DO SISTEMA RODOVIÁRIO

SINALIZAÇÃO VERTICAL E HORIZONTAL EXISTENTE - SENTIDO SUL

SRE 306EMS0471 - KM 47,1 a KM 74,7

Número da Placa	Código	km	Tipo		Condição			Dimensão		Coordenadas		Fotografia Georreferenciada
			Sinal	Identificação	Boa	Ruim	Péssima	H=	L=	Latitude	Longitude	
586	A-12	74,361	Advertência	Interseção em Circulo	X			1,00	1,00	18,61119500	52,96848500	
587	R-1	74,462	Regulamentação	Parada Obrigatória		X		1,00	1,00	18,61185000	52,96785000	
588		74,499	Indicativa	À Esquerda Chapadão do Sul, à Direita Costa Rica e Alcinópolis	X			1,00	2,00	18,61214167	52,96783167	

SEINFRA Secretaria de Estado de Infraestrutura
GOVERNO DO ESTADO Mato Grosso do Sul

PLANTA CHAVE



CADASTRO GERAL DO SISTEMA RODOVIÁRIO

SINALIZAÇÃO VERTICAL E HORIZONTAL EXISTENTE - SENTIDO SUL

SRE 306EMS0471 - KM 47,1 a KM 74,7

Número da Placa	Código	km	Tipo		Condição			Dimensão		Coordenadas		Fotografia Georreferenciada
			Sinal	Identificação	Boa	Ruim	Péssima	H=	L=	Latitude	Longitude	
589	R-2	74,528	Regulamentação	Dê a Preferencia	X			0,85	1,00	18,61240000	52,96776333	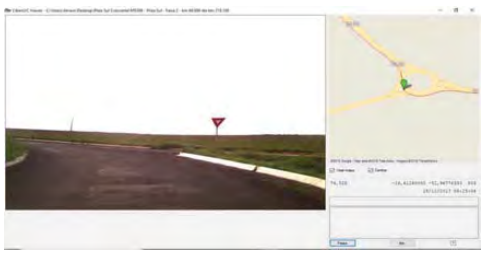
590		74,626	Indicativa	À Esquerda Baús, à Direita Chapadão do Sul e Campo Grande	X			1,00	2,00	18,61252833	52,96692667	

PLANTA CHAVE



CADASTRO GERAL DO SISTEMA RODOVIÁRIO

SINALIZAÇÃO VERTICAL E HORIZONTAL EXISTENTE - SENTIDO SUL

SRE 306EMS0747 - KM 74,7 a KM 79,5

Número da Placa	Código	km	Tipo		Condição			Dimensão		Coordenadas		Fotografia Georreferenciada
			Sinal	Identificação	Boa	Ruim	Péssima	H=	L=	Latitude	Longitude	
591	R-7	74,708	Regulamentação	Proibido Ultrapassar		X		Ø1,00	Ø1,00	18,61243667	52,96609000	
592	R-19-80	74,790	Regulamentação	Velocidade Máxima Permitida		X		Ø1,00	Ø1,00	18,61243667	52,96531000	
593		74,805	Indicativa	Chapadão do Sul 41Km, Cassilândia 147Km, Paranaíba 242Km	X			1,00	2,00	18,61256000	52,96514833	

SEINFRA Secretaria de Estado de Infraestrutura
GOVERNO DO ESTADO Mato Grosso do Sul

PLANTA CHAVE



CADASTRO GERAL DO SISTEMA RODOVIÁRIO

SINALIZAÇÃO VERTICAL E HORIZONTAL EXISTENTE - SENTIDO SUL

SRE 306EMS0747 - KM 74,7 a KM 79,5

Número da Placa	Código	km	Tipo		Condição			Dimensão		Coordenadas		Fotografia Georreferenciada
			Sinal	Identificação	Boa	Ruim	Péssima	H=	L=	Latitude	Longitude	
594		74,879	Indicativa	P. das Águas 92Km, Camapuã 228Km, Campo Grande 361Km	X			1,00	2,00	18,61265167	52,96446500	
595	R-7	76,283	Regulamentação	Proibido Ultrapassar		X		Ø1,00	Ø1,00	18,61423167	52,95132167	
596	R-7	78,917	Regulamentação	Proibido Ultrapassar		X		Ø1,00	Ø1,00	18,61729500	52,92652500	

PLANTA CHAVE



CADASTRO GERAL DO SISTEMA RODOVIÁRIO

SINALIZAÇÃO VERTICAL E HORIZONTAL EXISTENTE - SENTIDO SUL

SRE 306EMS0747 - KM 74,7 a KM 79,5

Número da Placa	Código	km	Tipo		Condição			Dimensão		Coordenadas		Fotografia Georreferenciada
			Sinal	Identificação	Boa	Ruim	Péssima	H=	L=	Latitude	Longitude	
597		79,161	Indicativa	Limites de Municípios Costa Rica - MS / Chapadão do Sul - MS	X			1,00	2,00	18,61758833	52,92419000	
598		79,399	MA	Marcador de Alinhamento	X			0,60	0,50	18,61832500	52,92210333	
599		79,466	MA	Marcador de Alinhamento	X			0,60	0,50	18,61874333	52,92161833	

SEINFRA Secretaria de Estado de Infraestrutura

GOVERNO DO ESTADO Mato Grosso do Sul

PLANTA CHAVE



CADASTRO GERAL DO SISTEMA RODOVIÁRIO

SINALIZAÇÃO VERTICAL E HORIZONTAL EXISTENTE - SENTIDO SUL

SRE 306EMS0795 - KM 79,5 a KM 85,3

Número da Placa	Código	km	Tipo		Condição			Dimensão		Coordenadas		Fotografia Georreferenciada
			Sinal	Identificação	Boa	Ruim	Péssima	H=	L=	Latitude	Longitude	
600		83,883	Indicativa	Atenção Intersecção a 1000m		x		1,00	2,00	18,65564000	52,90532500	
601		83,943	Regulamentação	Proibido Ultrapassar	X			Ø1,00	Ø1,00	18,65589333	52,90521333	
602	A-17	84,269	Advertência	Pista Irregular	X			1,00	1,00	18,65887000	52,90392500	

SEINFRA
Secretaria de Estado de Infraestrutura
GOVERNO DO ESTADO
Mato Grosso do Sul

PLANTA CHAVE



CADASTRO GERAL DO SISTEMA RODOVIÁRIO

SINALIZAÇÃO VERTICAL E HORIZONTAL EXISTENTE - SENTIDO SUL

SRE 306EMS0795 - KM 79,5 a KM 85,3

Número da Placa	Código	km	Tipo		Condição			Dimensão		Coordenadas		Fotografia Georreferenciada
			Sinal	Identificação	Boa	Ruim	Péssima	H=	L=	Latitude	Longitude	
603		84,410	Advertência	Atenção Cruzamento Perigoso	X			1,00	2,00	18,66005833	52,90349000	
604		84,521	Advertência	Atenção Intersecção a 500m	X			1,00	2,00	18,66096333	52,90321333	
605	A-17	84,595	Advertência	Pista Irregular	X			1,00	1,00	18,66159833	52,90303333	

SEINFRA Secretaria de Estado de Infraestrutura
GOVERNO DO ESTADO Mato Grosso do Sul

PLANTA CHAVE



CADASTRO GERAL DO SISTEMA RODOVIÁRIO

SINALIZAÇÃO VERTICAL E HORIZONTAL EXISTENTE - SENTIDO SUL

SRE 306EMS0795 - KM 79,5 a KM 85,3

Número da Placa	Código	km	Tipo		Condição			Dimensão		Coordenadas		Fotografia Georreferenciada
			Sinal	Identificação	Boa	Ruim	Péssima	H=	L=	Latitude	Longitude	
606		84,803	Indicativa	À Frente Chapadão do Sul, à Direita Camapuã e Usina Iaco	X			1,00	2,00	18,66341833	52,90247667	
607	A-12	84,855	Advertência	Interseção em Circulos	X			1,00	1,00	18,66382333	52,90229667	

PLANTA CHAVE



CADASTRO GERAL DO SISTEMA RODOVIÁRIO

SINALIZAÇÃO VERTICAL E HORIZONTAL EXISTENTE - SENTIDO SUL

SRE 306EMS0853 - KM 85,3 a KM 115,3

Número da Placa	Código	km	Tipo		Condição			Dimensão		Coordenadas		Fotografia Georreferenciada
			Sinal	Identificação	Boa	Ruim	Péssima	H=	L=	Latitude	Longitude	
608	A-2b	85,539	Advertência	Curva Suave a Direita	X			1,00	1,00	18,66707000	52,89705333	
609		86,386	MA	Marcador de Alinhamento	X			0,60	0,50	18,67028167	52,88988167	
610	R-7	89,711	Regulamentação	Proibido Ultrapassar	X			Ø1,00	Ø1,00	18,68352333	52,86129167	

SEINFRA Secretaria de Estado de Infraestrutura

GOVERNO DO ESTADO Mato Grosso do Sul

PLANTA CHAVE



CADASTRO GERAL DO SISTEMA RODOVIÁRIO

SINALIZAÇÃO VERTICAL E HORIZONTAL EXISTENTE - SENTIDO SUL

SRE 306EMS0853 - KM 85,3 a KM 115,3

Número da Placa	Código	km	Tipo		Condição			Dimensão		Coordenadas		Fotografia Georreferenciada
			Sinal	Identificação	Boa	Ruim	Péssima	H=	L=	Latitude	Longitude	
611	R-19-80	94,772	Regulamentação	Velocidade Máxima Permitida	X			Ø1,00	Ø1,00	18,70342167	52,81822833	
612	R-7	103,903	Regulamentação	Proibido Ultrapassar	X			Ø1,00	Ø1,00	18,73933167	52,74044833	
613	R-7	106,800	Regulamentação	Proibido Ultrapassar	X			Ø1,00	Ø1,00	18,75086167	52,71539333	

SEINFRA Secretaria de Estado de Infraestrutura

GOVERNO DO ESTADO Mato Grosso do Sul

PLANTA CHAVE



CADASTRO GERAL DO SISTEMA RODOVIÁRIO

SINALIZAÇÃO VERTICAL E HORIZONTAL EXISTENTE - SENTIDO SUL

SRE 306EMS0853 - KM 85,3 a KM 115,3

Número da Placa	Código	km	Tipo		Condição			Dimensão		Coordenadas		Fotografia Georreferenciada
			Sinal	Identificação	Boa	Ruim	Péssima	H=	L=	Latitude	Longitude	
614	A-12	106,964	Advertência	Interseção em Circulo	X			1,00	1,00	18,75137000	52,71427000	
615	R-7	107,060	Regulamentação	Proibido Ultrapassar	X			Ø1,00	Ø1,00	18,75188500	52,71315000	
616	A-12	107,142	Advertência	Interseção em Circulo	X			1,00	1,00	18,75213833	52,71258833	

SEINFRA Secretaria de Estado de Infraestrutura
GOVERNO DO ESTADO Mato Grosso do Sul

PLANTA CHAVE



CADASTRO GERAL DO SISTEMA RODOVIÁRIO

SINALIZAÇÃO VERTICAL E HORIZONTAL EXISTENTE - SENTIDO SUL

SRE 306EMS0853 - KM 85,3 a KM 115,3

Número da Placa	Código	km	Tipo		Condição			Dimensão		Coordenadas		Fotografia Georreferenciada
			Sinal	Identificação	Boa	Ruim	Péssima	H=	L=	Latitude	Longitude	
617		107,530	MA	Marcador de Alinhamento	X			0,60	0,50	18,75372000	52,70913167	
618		107,559	MA	Marcador de Alinhamento	X			0,60	0,50	18,75388000	52,70884000	
619		107,709	Indicativa	À Esquerda Costa Rica, à Direita Chapadão do Sul	X			1,00	2,00	18,75454833	52,70778500	

SEINFRA Secretaria de Estado de Infraestrutura

GOVERNO DO ESTADO Mato Grosso do Sul

PLANTA CHAVE



CADASTRO GERAL DO SISTEMA RODOVIÁRIO

SINALIZAÇÃO VERTICAL E HORIZONTAL EXISTENTE - SENTIDO SUL

SRE 306EMS0853 - KM 85,3 a KM 115,3

Número da Placa	Código	km	Tipo		Condição			Dimensão		Coordenadas		Fotografia Georreferenciada
			Sinal	Identificação	Boa	Ruim	Péssima	H=	L=	Latitude	Longitude	
620		107,731	MA	Marcador de Alinhamento	X			0,60	0,50	18,75462500	52,70754667	
621		107,754	MA	Marcador de Alinhamento	X			0,60	0,50	18,75465333	52,70742167	
622	R-7	107,888	Regulamentação	Proibido Ultrapassar	X			Ø1,00	Ø1,00	18,75503333	52,70617333	

SEINFRA Secretaria de Estado de Infraestrutura
GOVERNO DO ESTADO Mato Grosso do Sul

PLANTA CHAVE



CADASTRO GERAL DO SISTEMA RODOVIÁRIO

SINALIZAÇÃO VERTICAL E HORIZONTAL EXISTENTE - SENTIDO SUL

SRE 306EMS0853 - KM 85,3 a KM 115,3

Número da Placa	Código	km	Tipo		Condição			Dimensão		Coordenadas		Fotografia Georreferenciada
			Sinal	Identificação	Boa	Ruim	Péssima	H=	L=	Latitude	Longitude	
623	R-7	113,363	Regulamentação	Proibido Ultrapassar	X			Ø1,00	Ø1,00	18,77636667	52,65907000	
624		114,737	Advertência	Atenção Interseção a 300m	X			1,00	2,00	18,78165500	52,64733333	
625		114,847	Indicativa	À Frente Chapadão do Sul, à Esquerda Divisa MS/GO, à Camapuã				4,00	3,00	18,78210000	52,64633333	

SEINFRA Secretaria de Estado de Infraestrutura
GOVERNO DO ESTADO Mato Grosso do Sul

PLANTA CHAVE



CADASTRO GERAL DO SISTEMA RODOVIÁRIO

SINALIZAÇÃO VERTICAL E HORIZONTAL EXISTENTE - SENTIDO SUL

SRE 306EMS0853 - KM 85,3 a KM 115,3

Número da Placa	Código	km	Tipo		Condição			Dimensão		Coordenadas		Fotografia Georreferenciada
			Sinal	Identificação	Boa	Ruim	Péssima	H=	L=	Latitude	Longitude	
626		114,921	Indicativa	À Esquerda Chapadão do Céu - GO		X		1,00	2,00	18,78237667	52,64571500	
627	R-33	114,993	Advertência	Interseção em Circulo	X			Ø1,00	Ø1,00	18,78268333	52,64504667	
628	R-24b	115,037	Regulamentação	Passagem Obrigatória	X			Ø1,00	Ø1,00	18,78291500	52,64457833	

SEINFRA Secretaria de Estado de Infraestrutura
GOVERNO DO ESTADO Mato Grosso do Sul

PLANTA CHAVE



CADASTRO GERAL DO SISTEMA RODOVIÁRIO

SINALIZAÇÃO VERTICAL E HORIZONTAL EXISTENTE - SENTIDO SUL

SRE 306EMS0853 - KM 85,3 a KM 115,3

Número da Placa	Código	km	Tipo		Condição			Dimensão		Coordenadas		Fotografia Georreferenciada
			Sinal	Identificação	Boa	Ruim	Péssima	H=	L=	Latitude	Longitude	
629	R-1	115,081	Regulamentação	Parada Obrigatória	X			1,00	1,00	18,78316333	52,64426500	
630		115,141	Indicativa	À Frente Chapadão do Sul, à Direita Paraíso e Camapuã, à Esquerda Fundação Chapadão	X			1,00	2,00	18,78348000	52,64370333	
631		115,163	Indicativa	Ponte Sobre o Córrego Capim Branco, Carga máxima 45ton.	X			1,00	2,00	18,78348000	52,64370333	

SEINFRA Secretaria de Estado de Infraestrutura

GOVERNO DO ESTADO Mato Grosso do Sul

PLANTA CHAVE



CADASTRO GERAL DO SISTEMA RODOVIÁRIO

SINALIZAÇÃO VERTICAL E HORIZONTAL EXISTENTE - SENTIDO SUL

SRE 306EMS0853 - KM 85,3 a KM 115,3

Número da Placa	Código	km	Tipo		Condição			Dimensão		Coordenadas		Fotografia Georreferenciada
			Sinal	Identificação	Boa	Ruim	Péssima	H=	L=	Latitude	Longitude	
632		115,216	Indicativa	À Frente Chapadão do Sul, à Direita Paraíso e Campo Grande	X			1,00	2,00	18,78368833	52,64324333	
633		115,290	MA	Marcador de Alinhamento	X			0,60	0,50	18,78395667	52,64260833	
634		115,297	MA	Marcador de Alinhamento	X			0,60	0,50	18,78398667	52,64248000	

SEINFRA Secretaria de Estado de Infraestrutura

GOVERNO DO ESTADO Mato Grosso do Sul

PLANTA CHAVE



CADASTRO GERAL DO SISTEMA RODOVIÁRIO

SINALIZAÇÃO VERTICAL E HORIZONTAL EXISTENTE - SENTIDO SUL

SRE 306EMS1153 - KM 115,3 a KM 116,9

Número da Placa	Código	km	Tipo		Condição			Dimensão		Coordenadas		Fotografia Georreferenciada
			Sinal	Identificação	Boa	Ruim	Péssima	H=	L=	Latitude	Longitude	
635		115,304	MA	Marcador de Alinhamento	X			0,60	0,50	18,78398667	52,64248000	
636		115,312	MA	Marcador de Alinhamento	X			0,60	0,50	18,78400667	52,64235500	
637		115,535	Indicativa	Atenção 9 Lombadas nos Próximos 5km			X	1,00	2,00	18,78473167	52,64046333	

SEINFRA Secretaria de Estado de Infraestrutura

GOVERNO DO ESTADO Mato Grosso do Sul

PLANTA CHAVE



CADASTRO GERAL DO SISTEMA RODOVIÁRIO

SINALIZAÇÃO VERTICAL E HORIZONTAL EXISTENTE - SENTIDO SUL

SRE 306EMS1153 - KM 115,3 a KM 116,9

Número da Placa	Código	km	Tipo		Condição			Dimensão		Coordenadas		Fotografia Georreferenciada
			Sinal	Identificação	Boa	Ruim	Péssima	H=	L=	Latitude	Longitude	
638	A-30a	115,579	Indicativa	Cuidado Ciclistas ao Longo da Rodovia	X			1,00	2,00	18,78491333	52,64006000	
639		115,594	Educativa	Não Ultrapasse a Direita	X			1,00	2,00	18,78497333	53,63992667	
640		115,645	Placa à ser trocada / retiráda	2	X			0,60	0,50	18,78520333	52,63941500	

SEINFRA Secretaria de Estado de Infraestrutura

GOVERNO DO ESTADO Mato Grosso do Sul

PLANTA CHAVE



CADASTRO GERAL DO SISTEMA RODOVIÁRIO

SINALIZAÇÃO VERTICAL E HORIZONTAL EXISTENTE - SENTIDO SUL

SRE 306EMS1153 - KM 115,3 a KM 116,9

Número da Placa	Código	km	Tipo		Condição			Dimensão		Coordenadas		Fotografia Georreferenciada
			Sinal	Identificação	Boa	Ruim	Péssima	H=	L=	Latitude	Longitude	
641		115,660	Placa à ser trocada / retiráda	1	X			0,60	0,50	18,78525333	52,63930333	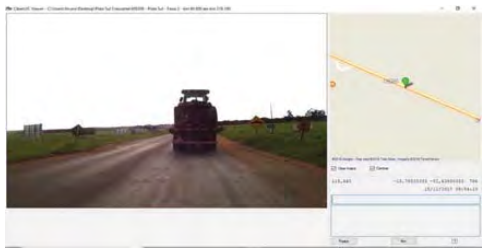
642	A-18	115,667	Advertência	Saliência ou Lombada	X			1,00	1,00	18,78525333	52,63930333	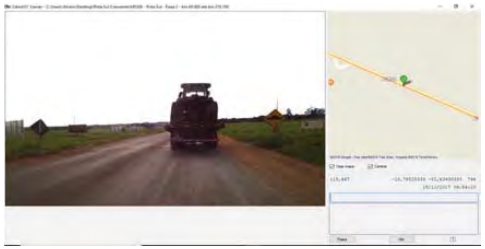
643		115,733	Indicativa	Acesso de Caminhões	X			1,00	2,00	18,78553667	52,63867667	

SEINFRA Secretaria de Estado de Infraestrutura
GOVERNO DO ESTADO Mato Grosso do Sul

PLANTA CHAVE



CADASTRO GERAL DO SISTEMA RODOVIÁRIO

SINALIZAÇÃO VERTICAL E HORIZONTAL EXISTENTE - SENTIDO SUL

SRE 306EMS1153 - KM 115,3 a KM 116,9

Número da Placa	Código	km	Tipo		Condição			Dimensão		Coordenadas		Fotografia Georreferenciada
			Sinal	Identificação	Boa	Ruim	Péssima	H=	L=	Latitude	Longitude	
644	R-7	116,060	Regulamentação	Proibido Ultrapassar	X			Ø1,00	Ø1,00	18,78680000	52,63587167	
645		116,379	Indicativa	Perímetro Urbano Chapadão do Sul	X			1,00	2,00	18,78800667	52,633118000	
646		116,416	Placa à ser trocada / retiráda	4	X			0,60	0,50	18,78815333	52,63285333	

SEINFRA Secretaria de Estado de Infraestrutura
GOVERNO DO ESTADO Mato Grosso do Sul

PLANTA CHAVE



CADASTRO GERAL DO SISTEMA RODOVIÁRIO

SINALIZAÇÃO VERTICAL E HORIZONTAL EXISTENTE - SENTIDO SUL

SRE 306EMS1153 - KM 115,3 a KM 116,9

Número da Placa	Código	km	Tipo		Condição			Dimensão		Coordenadas		Fotografia Georreferenciada
			Sinal	Identificação	Boa	Ruim	Péssima	H=	L=	Latitude	Longitude	
647	R-19-40	116,430	Regulamentação	Velocidade Máxima Permitida	X			Ø1,00	Ø1,00	18,78820000	52,63275000	
648		116,452	Placa à ser trocada / retiráda	2	X			0,60	0,50	18,78829333	52,63255167	
649		116,467	Placa à ser trocada / retiráda	1	X			0,60	0,50	18,78837833	52,63237667	

SEINFRA
Secretaria de Estado de Infraestrutura
GOVERNO DO ESTADO
Mato Grosso do Sul

PLANTA CHAVE



CADASTRO GERAL DO SISTEMA RODOVIÁRIO

SINALIZAÇÃO VERTICAL E HORIZONTAL EXISTENTE - SENTIDO SUL

SRE 306EMS1153 - KM 115,3 a KM 116,9

Número da Placa	Código	km	Tipo		Condição			Dimensão		Coordenadas		Fotografia Georreferenciada
			Sinal	Identificação	Boa	Ruim	Péssima	H=	L=	Latitude	Longitude	
650	A-18	116,474	Advertência	Saliência ou Lombada	X			1,00	1,00	18,78841667	52,63229667	
651	R-24b	116,495	Regulamentação	Passagem Obrigatória	X			Ø1,00	Ø1,00	18,78849833	52,63214167	
652		116,495	Indicativa		X			1,20	1,00	18,78849833	52,63214167	

SEINFRA
Secretaria de Estado de Infraestrutura
GOVERNO DO ESTADO
Mato Grosso do Sul

MS-306 - MATO GROSSO DO SUL

PMI Nº 02/2017

PLANTA CHAVE



CADASTRO GERAL DO SISTEMA RODOVIÁRIO

SINALIZAÇÃO VERTICAL E HORIZONTAL EXISTENTE - SENTIDO SUL

SRE 306EMS1153 - KM 115,3 a KM 116,9

Número da Placa	Código	km	Tipo		Condição			Dimensão		Coordenadas		Fotografia Georreferenciada
			Sinal	Identificação	Boa	Ruim	Péssima	H=	L=	Latitude	Longitude	
653		116,667	Indicativa	À Frente Centro, à Rua Lateral	X			1,00	2,00	18,78928500	53,63076500	

PLANTA CHAVE



CADASTRO GERAL DO SISTEMA RODOVIÁRIO

SINALIZAÇÃO VERTICAL E HORIZONTAL EXISTENTE - SENTIDO SUL

SRE 306EMS1169 - KM 116,9 a KM 121,3

Número da Placa	Código	km	Tipo		Condição			Dimensão		Coordenadas		Fotografia Georreferenciada
			Sinal	Identificação	Boa	Ruim	Péssima	H=	L=	Latitude	Longitude	
654		116,875	Indicativa	Hotel e Restaurante				1,00	2,00	18,789994333	52,62895000	
655		116,905	Indicativa	Acesso Avenida Dois Centro	X			0,70	2,00	18,79008000	52,62864167	
656		116,956	Indicativa	Viaduto Élio Vicente Rosin		X		1,00	2,00	18,79026667	52,62822333	

SEINFRA Secretaria de Estado de Infraestrutura
GOVERNO DO ESTADO Mato Grosso do Sul

PLANTA CHAVE



CADASTRO GERAL DO SISTEMA RODOVIÁRIO

SINALIZAÇÃO VERTICAL E HORIZONTAL EXISTENTE - SENTIDO SUL

SRE 306EMS1169 - KM 116,9 a KM 121,3

Número da Placa	Código	km	Tipo		Condição			Dimensão		Coordenadas		Fotografia Georreferenciada
			Sinal	Identificação	Boa	Ruim	Péssima	H=	L=	Latitude	Longitude	
657		117,023	Indicativa	Atenção Acesso a Rua Lateral a 200m	X			1,00	2,00	18,79049667	52,62771167	
658		117,171	Indicativa	Atenção Acesso a Rua Lateral a 100m				1,00	2,00	18,79107833	52,62640833	
659		117,653	Indicativa	Atenção Acesso a Rua Lateral a 200m	X			1,00	2,00	18,79295000	52,62222333	

SEINFRA Secretaria de Estado de Infraestrutura
GOVERNO DO ESTADO Mato Grosso do Sul

PLANTA CHAVE



CADASTRO GERAL DO SISTEMA RODOVIÁRIO

SINALIZAÇÃO VERTICAL E HORIZONTAL EXISTENTE - SENTIDO SUL

SRE 306EMS1169 - KM 116,9 a KM 121,3

Número da Placa	Código	km	Tipo		Condição			Dimensão		Coordenadas		Fotografia Georreferenciada
			Sinal	Identificação	Boa	Ruim	Péssima	H=	L=	Latitude	Longitude	
660		117,823	Indicativa	Acesso Rua Lateral		X		0,70	1,00	18,79358500	52,62081333	
661		118,223	Indicativa	Acesso ao Terminal Rodoviário a 300m		X		1,00	2,00	18,79516833	52,61731000	
662	A-30a	118,260	Advertência	Cuidado Ciclistas ao Longo da Rodovia	X			1,00	2,00	18,79530167	52,61700667	

SEINFRA Secretaria de Estado de Infraestrutura
GOVERNO DO ESTADO Mato Grosso do Sul

PLANTA CHAVE



CADASTRO GERAL DO SISTEMA RODOVIÁRIO

SINALIZAÇÃO VERTICAL E HORIZONTAL EXISTENTE - SENTIDO SUL

SRE 306EMS1169 - KM 116,9 a KM 121,3

Número da Placa	Código	km	Tipo		Condição			Dimensão		Coordenadas		Fotografia Georreferenciada
			Sinal	Identificação	Boa	Ruim	Péssima	H=	L=	Latitude	Longitude	
663	A-12	118,372	Advertência	Interseção em Circulo	X			1,00	1,00	18,79573500	52,61604667	
664	R-19-40	118,424	Regulamentação	Velocidade Máxima Permitida	X			Ø1,00	Ø1,00	18,79593667	52,61559833	
665	R-7	119,225	Regulamentação	Proibido Ultrapassar	X			Ø1,00	Ø1,00	18,79897000	52,60884167	

PLANTA CHAVE



CADASTRO GERAL DO SISTEMA RODOVIÁRIO

SINALIZAÇÃO VERTICAL E HORIZONTAL EXISTENTE - SENTIDO SUL

SRE 306EMS1169 - KM 116,9 a KM 121,3

Número da Placa	Código	km	Tipo		Condição			Dimensão		Coordenadas		Fotografia Georreferenciada
			Sinal	Identificação	Boa	Ruim	Péssima	H=	L=	Latitude	Longitude	
666	R-6a	119,558	Regulamentação	Proibido Estacionar		X		Ø1,00	Ø1,00	18,80038500	52,60600500	
667	R-7	119,766	Regulamentação	Proibido Ultrapassar	X			Ø1,00	Ø1,00	18,80109833	52,60410333	
668	R-19-80	119,915	Regulamentação	Velocidade Máxima Permitida	X			Ø1,00	Ø1,00	18,80162333	52,60286333	

SEINFRA Secretaria de Estado de Infraestrutura
GOVERNO DO ESTADO Mato Grosso do Sul

PLANTA CHAVE



CADASTRO GERAL DO SISTEMA RODOVIÁRIO

SINALIZAÇÃO VERTICAL E HORIZONTAL EXISTENTE - SENTIDO SUL

SRE 306EMS1169 - KM 116,9 a KM 121,3

Número da Placa	Código	km	Tipo		Condição			Dimensão		Coordenadas		Fotografia Georreferenciada
			Sinal	Identificação	Boa	Ruim	Péssima	H=	L=	Latitude	Longitude	
669		121,177	Indicativa	Aerodrómo Julio Alves Martins	X			1,00	2,00	18,80644667	52,59212833	

PLANTA CHAVE



CADASTRO GERAL DO SISTEMA RODOVIÁRIO

SINALIZAÇÃO VERTICAL E HORIZONTAL EXISTENTE - SENTIDO SUL

SRE 306EMS1213 - KM 121,3 a KM 133,9

Número da Placa	Código	km	Tipo		Condição			Dimensão		Coordenadas		Fotografia Georreferenciada
			Sinal	Identificação	Boa	Ruim	Péssima	H=	L=	Latitude	Longitude	
670		122,986	Indicativa		X			Portico U	Portico U	18,81349833	52,57641333	
671	R-7	127,322	Regulamentação	Proibido Ultrapassar		X		Ø1,00	Ø1,00	18,83000000	52,53972667	
672		131,997	Educativa	Fiscalização Eletrônica			X	1,00	2,00	18,84808333	52,49949500	

SEINFRA Secretaria de Estado de Infraestrutura
GOVERNO DO ESTADO Mato Grosso do Sul

PLANTA CHAVE



CADASTRO GERAL DO SISTEMA RODOVIÁRIO

SINALIZAÇÃO VERTICAL E HORIZONTAL EXISTENTE - SENTIDO SUL

SRE 306EMS1213 - KM 121,3 a KM 133,9

Número da Placa	Código	km	Tipo		Condição			Dimensão		Coordenadas		Fotografia Georreferenciada
			Sinal	Identificação	Boa	Ruim	Péssima	H=	L=	Latitude	Longitude	
673	R-19-80	132,539	Regulamentação	Velocidade Máxima Permitida	X			Ø1,00	Ø1,00	18,85013500	52,49490000	
674		132,740	Indicativa	Aerodromo Julio Alves Martins	X			1,00	2,00	18,85089167	52,49323333	
675		133,119	Indicativa	Aerodromo Julio Alves Martins		X		0,70	2,00	18,85241000	52,48984167	

SEINFRA Secretaria de Estado de Infraestrutura
GOVERNO DO ESTADO Mato Grosso do Sul

PLANTA CHAVE



CADASTRO GERAL DO SISTEMA RODOVIÁRIO

SINALIZAÇÃO VERTICAL E HORIZONTAL EXISTENTE - SENTIDO SUL

SRE 306EMS1339 - KM 133,9 a KM 158,2

Número da Placa	Código	km	Tipo		Condição			Dimensão		Coordenadas		Fotografia Georreferenciada
			Sinal	Identificação	Boa	Ruim	Péssima	H=	L=	Latitude	Longitude	
676	R-7	134,784	Regulamentação	Proibido Ultrapassar	X			Ø1,00	Ø1,00	18,85880333	52,47561833	
677	R-19-80	135,357	Regulamentação	Velocidade Máxima Permitida	X			Ø1,00	Ø1,00	18,86107000	52,47056833	
678	R-7	140,769	Regulamentação	Proibido Ultrapassar	X			Ø1,00	Ø1,00	18,88200833	52,42394167	

PLANTA CHAVE



CADASTRO GERAL DO SISTEMA RODOVIÁRIO

SINALIZAÇÃO VERTICAL E HORIZONTAL EXISTENTE - SENTIDO SUL

SRE 306EMS1339 - KM 133,9 a KM 158,2

Número da Placa	Código	km	Tipo		Condição			Dimensão		Coordenadas		Fotografia Georreferenciada
			Sinal	Identificação	Boa	Ruim	Péssima	H=	L=	Latitude	Longitude	
679		142,996	MA	Marcador de Alinhamento	X			0,60	0,50	18,89062333	52,40475500	
680	R-7	143,902	Regulamentação	Proibido Ultrapassar	X			Ø1,00	Ø1,00	18,89407000	52,39709333	
681	R-19-80	144,206	Regulamentação	Velocidade Máxima Permitida	X			Ø1,00	Ø1,00	18,89526667	52,39444667	

SEINFRA Secretaria de Estado de Infraestrutura

GOVERNO DO ESTADO Mato Grosso do Sul

PLANTA CHAVE



CADASTRO GERAL DO SISTEMA RODOVIÁRIO

SINALIZAÇÃO VERTICAL E HORIZONTAL EXISTENTE - SENTIDO SUL

SRE 306EMS1339 - KM 133,9 a KM 158,2

Número da Placa	Código	km	Tipo		Condição			Dimensão		Coordenadas		Fotografia Georreferenciada
			Sinal	Identificação	Boa	Ruim	Péssima	H=	L=	Latitude	Longitude	
682	R-7	145,349	Regulamentação	Proibido Ultrapassar	X			Ø1,00	Ø1,00	18,89978167	52,384423333	
683	R-19-80	155,997	Regulamentação	Velocidade Máxima Permitida	X			Ø1,00	Ø1,00	18,93417833	52,28985667	
684	R-7	156,458	Regulamentação	Proibido Ultrapassar	X			Ø1,00	Ø1,00	18,93560500	52,28577833	

SEINFRA Secretaria de Estado de Infraestrutura

GOVERNO DO ESTADO Mato Grosso do Sul

PLANTA CHAVE



CADASTRO GERAL DO SISTEMA RODOVIÁRIO

SINALIZAÇÃO VERTICAL E HORIZONTAL EXISTENTE - SENTIDO SUL

SRE 306EMS1582 - KM 158,2 a KM 194,3

Número da Placa	Código	km	Tipo		Condição			Dimensão		Coordenadas		Fotografia Georreferenciada
			Sinal	Identificação	Boa	Ruim	Péssima	H=	L=	Latitude	Longitude	
685	R-7	161,353	Regulamentação	Proibido Ultrapassar	X			Ø1,00	Ø1,00	18,95128167	52,24219167	
686	A-22	161,620	Advertência	Ponte Estreita	X			1,00	1,00	18,95217833	52,23969333	
687	R-19-80	163,037	Regulamentação	Velocidade Máxima Permitida	X			Ø1,00	Ø1,00	18,95673167	52,22701667	

SEINFRA Secretaria de Estado de Infraestrutura

GOVERNO DO ESTADO Mato Grosso do Sul

PLANTA CHAVE



CADASTRO GERAL DO SISTEMA RODOVIÁRIO

SINALIZAÇÃO VERTICAL E HORIZONTAL EXISTENTE - SENTIDO SUL

SRE 306EMS1582 - KM 158,2 a KM 194,3

Número da Placa	Código	km	Tipo		Condição			Dimensão		Coordenadas		Fotografia Georreferenciada
			Sinal	Identificação	Boa	Ruim	Péssima	H=	L=	Latitude	Longitude	
688	R-7	163,185	Regulamentação	Proibido Ultrapassar	X			Ø1,00	Ø1,00	18,95716667	52,22579833	
689		168,059	Advertência		X			1,00	2,00	18,97299000	52,18259667	
690	R-7	169,195	Regulamentação	Proibido Ultrapassar	X			Ø1,00	Ø1,00	18,97818167	52,17310833	

SEINFRA Secretaria de Estado de Infraestrutura

GOVERNO DO ESTADO Mato Grosso do Sul

PLANTA CHAVE



CADASTRO GERAL DO SISTEMA RODOVIÁRIO

SINALIZAÇÃO VERTICAL E HORIZONTAL EXISTENTE - SENTIDO SUL

SRE 306EMS1582 - KM 158,2 a KM 194,3

Número da Placa	Código	km	Tipo		Condição			Dimensão		Coordenadas		Fotografia Georreferenciada
			Sinal	Identificação	Boa	Ruim	Péssima	H=	L=	Latitude	Longitude	
691	R-19-80	180,373	Regulamentação	Velocidade Máxima Permitida	X			Ø1,00	Ø1,00	19,01676667	52,07591167	
692	R-7	188,746	Regulamentação	Proibido Ultrapassar	X			Ø1,00	Ø1,00	19,04775000	52,00345000	
693	R-7	193,478	Regulamentação	Proibido Ultrapassar	X			Ø1,00	Ø1,00	19,05486167	51,95880667	

SEINFRA Secretaria de Estado de Infraestrutura

GOVERNO DO ESTADO Mato Grosso do Sul

PLANTA CHAVE



CADASTRO GERAL DO SISTEMA RODOVIÁRIO

SINALIZAÇÃO VERTICAL E HORIZONTAL EXISTENTE - SENTIDO SUL

SRE 306EMS1582 - KM 158,2 a KM 194,3

Número da Placa	Código	km	Tipo		Condição			Dimensão		Coordenadas		Fotografia Georreferenciada
			Sinal	Identificação	Boa	Ruim	Péssima	H=	L=	Latitude	Longitude	
694		193,705	Indicativa		X			4,00	3,00	19,05522000	51,95669167	
695		193,833	Indicativa	À Frente Paraíso e Cassilândia, à Aporé - GO	X			2,00	1,00	19,05535833	51,95568167	

PLANTA CHAVE



CADASTRO GERAL DO SISTEMA RODOVIÁRIO

SINALIZAÇÃO VERTICAL E HORIZONTAL EXISTENTE - SENTIDO SUL

SRE 306EMS1943 - KM 194,3 a KM 218,1

Número da Placa	Código	km	Tipo		Condição			Dimensão		Coordenadas		Fotografia Georreferenciada
			Sinal	Identificação	Boa	Ruim	Péssima	H=	L=	Latitude	Longitude	
696	R-7	196,346	Regulamentação	Proibido Ultrapassar	X			Ø1,00	Ø1,00	19,05652167	51,93225833	
697	R-7	198,271	Regulamentação	Proibido Ultrapassar	X			Ø1,00	Ø1,00	19,05450500	51,91402500	
698	R-19-80	198,672	Regulamentação	Proibido Ultrapassar	X			Ø1,00	Ø1,00	19,05405667	51,91005333	

PLANTA CHAVE



CADASTRO GERAL DO SISTEMA RODOVIÁRIO

SINALIZAÇÃO VERTICAL E HORIZONTAL EXISTENTE - SENTIDO SUL

SRE 306EMS1943 - KM 194,3 a KM 218,1

Número da Placa	Código	km	Tipo		Condição			Dimensão		Coordenadas		Fotografia Georreferenciada
			Sinal	Identificação	Boa	Ruim	Péssima	H=	L=	Latitude	Longitude	
699	R-7	200,865	Regulamentação	Proibido Ultrapassar	X			Ø1,00	Ø1,00	19,05171667	51,88917500	
700	R-7	203,132	Regulamentação	Proibido Ultrapassar	X			Ø1,00	Ø1,00	19,04932167	51,86788000	
701	A-2b	203,317	Advertência	Curva Suave a Direita	X			1,00	1,00	19,04912333	51,86614167	

SEINFRA Secretaria de Estado de Infraestrutura

GOVERNO DO ESTADO Mato Grosso do Sul

PLANTA CHAVE



CADASTRO GERAL DO SISTEMA RODOVIÁRIO

SINALIZAÇÃO VERTICAL E HORIZONTAL EXISTENTE - SENTIDO SUL

SRE 306EMS1943 - KM 194,3 a KM 218,1

Número da Placa	Código	km	Tipo		Condição			Dimensão		Coordenadas		Fotografia Georreferenciada
			Sinal	Identificação	Boa	Ruim	Péssima	H=	L=	Latitude	Longitude	
702		203,457	MA	Marcador de Alinhamento	X			0,60	0,50	19,04896833	51,86478333	
703		203,494	MA	Marcador de Alinhamento	X			0,60	0,50	19,04892167	51,86428500	
704		203,538	MA	Marcador de Alinhamento	X			0,60	0,50	19,04891000	51,86384000	

SEINFRA Secretaria de Estado de Infraestrutura
GOVERNO DO ESTADO Mato Grosso do Sul

PLANTA CHAVE



CADASTRO GERAL DO SISTEMA RODOVIÁRIO

SINALIZAÇÃO VERTICAL E HORIZONTAL EXISTENTE - SENTIDO SUL

SRE 306EMS1943 - KM 194,3 a KM 218,1

Número da Placa	Código	km	Tipo		Condição			Dimensão		Coordenadas		Fotografia Georreferenciada
			Sinal	Identificação	Boa	Ruim	Péssima	H=	L=	Latitude	Longitude	
705		203,583	MA	Marcador de Alinhamento	X			0,60	0,50	19,04892667	51,86341333	
706		203,612	MA	Marcador de Alinhamento	X			0,60	0,50	19,04894500	51,86320333	
707		203,657	MA	Marcador de Alinhamento	X			0,60	0,50	19,04900500	51,86277833	

SEINFRA Secretaria de Estado de Infraestrutura
GOVERNO DO ESTADO Mato Grosso do Sul

PLANTA CHAVE



CADASTRO GERAL DO SISTEMA RODOVIÁRIO

SINALIZAÇÃO VERTICAL E HORIZONTAL EXISTENTE - SENTIDO SUL

SRE 306EMS1943 - KM 194,3 a KM 218,1

Número da Placa	Código	km	Tipo		Condição			Dimensão		Coordenadas		Fotografia Georreferenciada
			Sinal	Identificação	Boa	Ruim	Péssima	H=	L=	Latitude	Longitude	
708		203,686	MA	Marcador de Alinhamento	X			0,60	0,50	19,04904667	51,86256833	
709		203,731	MA	Marcador de Alinhamento	X			0,60	0,50	19,04916167	51,82615500	
710		203,776	MA	Marcador de Alinhamento	X			0,60	0,50	19,04930167	51,86174500	

SEINFRA Secretaria de Estado de Infraestrutura

GOVERNO DO ESTADO Mato Grosso do Sul

PLANTA CHAVE



CADASTRO GERAL DO SISTEMA RODOVIÁRIO

SINALIZAÇÃO VERTICAL E HORIZONTAL EXISTENTE - SENTIDO SUL

SRE 306EMS1943 - KM 194,3 a KM 218,1

Número da Placa	Código	km	Tipo		Condição			Dimensão		Coordenadas		Fotografia Georreferenciada
			Sinal	Identificação	Boa	Ruim	Péssima	H=	L=	Latitude	Longitude	
711		203,842	MA	Marcador de Alinhamento	X			0,60	0,50	19,04956500	51,86116500	
712		203,865	MA	Marcador de Alinhamento	X			0,60	0,50	19,04966667	51,86097667	
713		203,887	MA	Marcador de Alinhamento	X			0,60	0,50	19,04978167	51,86079333	

SEINFRA Secretaria de Estado de Infraestrutura
GOVERNO DO ESTADO Mato Grosso do Sul

PLANTA CHAVE



CADASTRO GERAL DO SISTEMA RODOVIÁRIO

SINALIZAÇÃO VERTICAL E HORIZONTAL EXISTENTE - SENTIDO SUL

SRE 306EMS1943 - KM 194,3 a KM 218,1

Número da Placa	Código	km	Tipo		Condição			Dimensão		Coordenadas		Fotografia Georreferenciada
			Sinal	Identificação	Boa	Ruim	Péssima	H=	L=	Latitude	Longitude	
714		203,917	MA	Marcador de Alinhamento	X			0,60	0,50	19,05002833	51,86044167	
715		203,939	MA	Marcador de Alinhamento	X			0,60	0,50	19,05016667	51,86027500	
716		203,983	MA	Marcador de Alinhamento	X			0,60	0,50	19,05045000	51,85995667	

SEINFRA Secretaria de Estado de Infraestrutura
GOVERNO DO ESTADO Mato Grosso do Sul

PLANTA CHAVE



CADASTRO GERAL DO SISTEMA RODOVIÁRIO

SINALIZAÇÃO VERTICAL E HORIZONTAL EXISTENTE - SENTIDO SUL

SRE 306EMS1943 - KM 194,3 a KM 218,1

Número da Placa	Código	km	Tipo		Condição			Dimensão		Coordenadas		Fotografia Georreferenciada
			Sinal	Identificação	Boa	Ruim	Péssima	H=	L=	Latitude	Longitude	
717	R-7	205,393	Regulamentação	Proibido Ultrapassar	X			Ø1,00	Ø1,00	19,05815833	51,84978667	
718	R-7	206,046	Regulamentação	Proibido Ultrapassar	X			Ø1,00	Ø1,00	19,06037500	51,84388167	
719	A-2b	206,209	Advertência	Curva Suave a Direita	X			1,00	1,00	19,06091167	51,84247500	

SEINFRA Secretaria de Estado de Infraestrutura
GOVERNO DO ESTADO Mato Grosso do Sul

PLANTA CHAVE



CADASTRO GERAL DO SISTEMA RODOVIÁRIO

SINALIZAÇÃO VERTICAL E HORIZONTAL EXISTENTE - SENTIDO SUL

SRE 306EMS1943 - KM 194,3 a KM 218,1

Número da Placa	Código	km	Tipo		Condição			Dimensão		Coordenadas		Fotografia Georreferenciada
			Sinal	Identificação	Boa	Ruim	Péssima	H=	L=	Latitude	Longitude	
720	R-7	207,884	Regulamentação	Proibido Ultrapassar	X			Ø1,00	Ø1,00	19,06784500	51,82825167	
721		210,240	Placa Temporária	Em obras a 750m	X			1,50	1,00	19,07667167	51,80803167	
722	R-19-80	210,403	Regulamentação	Velocidade Máxima Permitida		X		Ø1,00	Ø1,00	19,07726000	51,80654000	

SEINFRA Secretaria de Estado de Infraestrutura

GOVERNO DO ESTADO Mato Grosso do Sul

PLANTA CHAVE



CADASTRO GERAL DO SISTEMA RODOVIÁRIO

SINALIZAÇÃO VERTICAL E HORIZONTAL EXISTENTE - SENTIDO SUL

SRE 306EMS1943 - KM 194,3 a KM 218,1

Número da Placa	Código	km	Tipo		Condição			Dimensão		Coordenadas		Fotografia Georreferenciada
			Sinal	Identificação	Boa	Ruim	Péssima	H=	L=	Latitude	Longitude	
723	R-19-60	210,671	Regulamentação	Velocidade Máxima Permitida		X		Ø1,00	Ø1,00	19,07821167	51,80412333	
724		210,693	Placa Temporária	Em obras	X			1,50	1,00	19,07821167	51,80412333	
725	R-19-40	210,842	Regulamentação	Velocidade Máxima Permitida	X			Ø1,00	Ø1,00	19,07880167	51,80260167	

SEINFRA Secretaria de Estado de Infraestrutura

GOVERNO DO ESTADO Mato Grosso do Sul

PLANTA CHAVE



CADASTRO GERAL DO SISTEMA RODOVIÁRIO

SINALIZAÇÃO VERTICAL E HORIZONTAL EXISTENTE - SENTIDO SUL

SRE 306EMS1943 - KM 194,3 a KM 218,1

Número da Placa	Código	km	Tipo		Condição			Dimensão		Coordenadas		Fotografia Georreferenciada
			Sinal	Identificação	Boa	Ruim	Péssima	H=	L=	Latitude	Longitude	
726		210,946	Placa Temporária	Em Obras a 200m	X			1,50	1,00	19,07910000	51,80184167	
727	R-7	212,355	Regulamentação	Proibido Ultrapassar	X			Ø1,00	Ø1,00	19,08396000	51,78934500	
728	R-19-80	213,451	Regulamentação	Velocidade Máxima Permitida	X			Ø1,00	Ø1,00	19,08835500	51,77988667	

SEINFRA Secretaria de Estado de Infraestrutura
GOVERNO DO ESTADO Mato Grosso do Sul

PLANTA CHAVE



CADASTRO GERAL DO SISTEMA RODOVIÁRIO

SINALIZAÇÃO VERTICAL E HORIZONTAL EXISTENTE - SENTIDO SUL

SRE 306EMS1943 - KM 194,3 a KM 218,1

Número da Placa	Código	km	Tipo		Condição			Dimensão		Coordenadas		Fotografia Georreferenciada
			Sinal	Identificação	Boa	Ruim	Péssima	H=	L=	Latitude	Longitude	
729		217,162	Indicativa	Perímetro Urbano Cassilândia	X			0,70	2,00	19,10431000	51,74879167	
730		217,170	Indicativa	Bem Vindo a Cassilândia	X			Portico U	Portico U	19,10438333	51,74865000	
731		217,310	Advertência	Interseção em Circulo	X			1,00	2,00	19,10502000	51,74752167	

SEINFRA Secretaria de Estado de Infraestrutura
GOVERNO DO ESTADO Mato Grosso do Sul

PLANTA CHAVE



CADASTRO GERAL DO SISTEMA RODOVIÁRIO

SINALIZAÇÃO VERTICAL E HORIZONTAL EXISTENTE - SENTIDO SUL

SRE 306EMS1943 - KM 194,3 a KM 218,1

Número da Placa	Código	km	Tipo		Condição			Dimensão		Coordenadas		Fotografia Georreferenciada
			Sinal	Identificação	Boa	Ruim	Péssima	H=	L=	Latitude	Longitude	
732	R-19-30	217,421	Regulamentação	Velocidade Máxima Permitida	X			Ø1,00	Ø1,00	19,10570500	51,74665500	
733	R-19-40	217,517	Regulamentação	Velocidade Máxima Permitida	X			Ø1,00	Ø1,00	19,10629333	51,74609167	
734	A-32b	217,561	Advertência	Faixa de Pedestre	X			1,20	1,00	19,10662500	51,74582167	

PLANTA CHAVE



CADASTRO GERAL DO SISTEMA RODOVIÁRIO

SINALIZAÇÃO VERTICAL E HORIZONTAL EXISTENTE - SENTIDO SUL

SRE 306EMS1943 - KM 194,3 a KM 218,1

Número da Placa	Código	km	Tipo		Condição			Dimensão		Coordenadas		Fotografia Georreferenciada
			Sinal	Identificação	Boa	Ruim	Péssima	H=	L=	Latitude	Longitude	
735		217,590	Indicativa	À Frente Aporé e Itajá, Goiania, Brasília, Paranaíba		X		Portico L	Portico L	19,60692500	51,74560833	
736		217,821	Indicativa	À Direita Cassilândia, à Frente Paranaíba, Ap. do Taboado, Três Lagoas	X			1,00	2,00	19,10870167	51,74469333	
737	R-24b	217,888	Regulamentação	Passagem Obrigatória	x			Ø1,00	Ø1,00	19,10930000	51,74446167	

SEINFRA Secretaria de Estado de Infraestrutura
GOVERNO DO ESTADO Mato Grosso do Sul

PLANTA CHAVE



CADASTRO GERAL DO SISTEMA RODOVIÁRIO

SINALIZAÇÃO VERTICAL E HORIZONTAL EXISTENTE - SENTIDO SUL

SRE 306EMS1943 - KM 194,3 a KM 218,1

Número da Placa	Código	km	Tipo		Condição			Dimensão		Coordenadas		Fotografia Georreferenciada
			Sinal	Identificação	Boa	Ruim	Péssima	H=	L=	Latitude	Longitude	
738		217,895	MA	Marcador de Alinhamento	X			0,60	0,50	19,10930000	51,74446167	
739		207,902	MA	Marcador de Alinhamento	X			0,60	0,50	19,10940500	51,74443500	
740	R-19-40	207,954	Regulamentação	Velocidade Máxima Permitida	X			Ø1,00	Ø1,00	19,10983167	51,74435833	

SEINFRA Secretaria de Estado de Infraestrutura
GOVERNO DO ESTADO Mato Grosso do Sul

PLANTA CHAVE



CADASTRO GERAL DO SISTEMA RODOVIÁRIO

SINALIZAÇÃO VERTICAL E HORIZONTAL EXISTENTE - SENTIDO SUL

SRE 306EMS1943 - KM 194,3 a KM 218,1

Número da Placa	Código	km	Tipo		Condição			Dimensão		Coordenadas		Fotografia Georreferenciada
			Sinal	Identificação	Boa	Ruim	Péssima	H=	L=	Latitude	Longitude	
741	R-19-40	207,954	Regulamentação	Velocidade Máxima Permitida	X			Ø1,00	Ø1,00	19,10983167	51,74435833	
742		218,103	MA	Marcador de Alinhamento	X			0,60	0,50	19,11115333	51,74403333	
743		218,111	Indicativa	À Esquerda Goiás, à Frente Paranaíba	X			1,00	2,00	19,11115333	51,74403333	



CADASTRO DE PROTEÇÃO E SEGURANÇA

MS-306 - MATO GROSSO DO SUL PMI Nº 02/2017

PLANTA CHAVE



CADASTRO GERAL DO SISTEMA RODOVIÁRIO

DEFENSAS - SENTIDO NORTE

SRE 306EMS0340 - KM 34,0 a KM 41,9

Tipo	Km		Condição			Comprimento (m)	Coordenadas				Fotografia Georreferenciada
							Inicial		Final		
	Inicial	Final	Boa	Ruim	Péssima		Latitude	Longitude	Latitude	Longitude	
Metálica	35,811	36,048			X	237,00	18,35102167	53,07739333	18,35142000	53,07941833	

PLANTA CHAVE



CADASTRO GERAL DO SISTEMA RODOVIÁRIO

DEFENSAS - SENTIDO NORTE

SRE 306EMS0471 - KM 47,1 a KM 74,7

Tipo	Km		Condição			Comprimento (m)	Coordenadas				Fotografia Georreferenciada
							Inicial		Final		
	Inicial	Final	Boa	Ruim	Péssima		Latitude	Longitude	Latitude	Longitude	
Metálica	47,247	47,270			X	23,00	18,43798833	53,05949167	18,43808500	53,05933000	
Metálica	47,337	47,367		X		30,00	18,43845500	53,05870833	18,43854833	53,05855333	

PLANTA CHAVE



CADASTRO GERAL DO SISTEMA RODOVIÁRIO

DEFENSAS - SENTIDO NORTE

SRE 306EMS0471 - KM 47,1 a KM 74,7

Tipo	Km		Condição			Comprimento (m)	Coordenadas				Fotografia Georreferenciada
							Inicial		Final		
	Inicial	Final	Boa	Ruim	Péssima		Latitude	Longitude	Latitude	Longitude	
Metálica	53,374	53,559		X		185,00	18,45585333	53,00956000	18,45619000	53,00771167	
Metálica	62,248	62,271		X		23,00	18,52245333	53,01277000	18,52257500	53,01272167	

PLANTA CHAVE



CADASTRO GERAL DO SISTEMA RODOVIÁRIO

DEFENSAS - SENTIDO NORTE

SRE 306EMS0471 - KM 47,1 a KM 74,7

Tipo	Km		Condição			Comprimento (m)	Coordenadas				Fotografia Georreferenciada
							Inicial		Final		
	Inicial	Final	Boa	Ruim	Péssima		Latitude	Longitude	Latitude	Longitude	
Metálica	62,315	62,338		X		23,00	18,52292833	53,01258000	18,52314667	53,01249500	
Metálica	69,783	69,805	X			22,00	18,57244667	53,97569833	18,57259833	52,97562333	

MS-306 - MATO GROSSO DO SUL PMI Nº 02/2017

PLANTA CHAVE



CADASTRO GERAL DO SISTEMA RODOVIÁRIO

DEFENSAS - SENTIDO NORTE

SRE 306EMS0471 - KM 47,1 a KM 74,7

Tipo	Km		Condição			Comprimento (m)	Coordenadas				Fotografia Georreferenciada
							Inicial		Final		
	Inicial	Final	Boa	Ruim	Péssima		Latitude	Longitude	Latitude	Longitude	
Metálica	69,843	69,879	X			36,00	18,57289667	52,97548167	18,57322333	52,97532833	

PLANTA CHAVE



CADASTRO GERAL DO SISTEMA RODOVIÁRIO

DEFENSAS - SENTIDO NORTE

SRE 306EMS0747 - KM 74,7 a KM 79,5

Tipo	Km		Condição			Comprimento (m)	Coordenadas				Fotografia Georreferenciada
							Inicial		Final		
	Inicial	Final	Boa	Ruim	Péssima		Latitude	Longitude	Latitude	Longitude	
Metálica	79,266	79,527	X			261,00	18,61775667	52,92307167	19,61925833	52,92124167	

SEINFRA
Secretaria de Estado de Infraestrutura
GOVERNO DO ESTADO
Mato Grosso do Sul

PLANTA CHAVE



CADASTRO GERAL DO SISTEMA RODOVIÁRIO

DEFENSAS - SENTIDO NORTE

SRE 306EMS0795 - KM 79,5 a KM 85,3

Tipo	Km		Condição			Comprimento (m)	Coordenadas				Fotografia Georreferenciada
							Inicial		Final		
	Inicial	Final	Boa	Ruim	Péssima		Latitude	Longitude	Latitude	Longitude	
Metálica	85,197	85,458	X			261,00	18,66623167	52,89987000	18,66690667	52,89760667	

SEINFRA
Secretaria de Estado de Infraestrutura

GOVERNO DO ESTADO
Mato Grosso do Sul

PLANTA CHAVE



CADASTRO GERAL DO SISTEMA RODOVIÁRIO

DEFENSAS - SENTIDO NORTE

SRE 306EMS0853 - KM 85,3 a KM 115,3

Tipo	Km		Condição			Comprimento (m)	Coordenadas				Fotografia Georreferenciada
							Inicial		Final		
	Inicial	Final	Boa	Ruim	Péssima		Latitude	Longitude	Latitude	Longitude	
Metálica	85,472	85,636		X		164,00	18,66690667	52,89760667	18,66720000	52,89601500	

SEINFRA
Secretaria de Estado de Infraestrutura

GOVERNO DO ESTADO
Mato Grosso do Sul

PLANTA CHAVE



CADASTRO GERAL DO SISTEMA RODOVIÁRIO

DEFENSAS - SENTIDO NORTE

SRE 306EMS1153 - KM 115,3 a KM 116,9

Tipo	Km		Condição			Comprimento (m)	Coordenadas				Fotografia Georreferenciada
							Inicial		Final		
	Inicial	Final	Boa	Ruim	Péssima		Latitude	Longitude	Latitude	Longitude	
Metálica	116,574	116,604	X			30,00	18,78876000	52,63096000	18,78889333	52,63068000	
Metálica	116,663	116,752	X			89,00	18,78910833	52,63026000	18,78953667	52,62957167	

SEINFRA
Secretaria de Estado de Infraestrutura
GOVERNO DO ESTADO
Mato Grosso do Sul

PLANTA CHAVE



CADASTRO GERAL DO SISTEMA RODOVIÁRIO

DEFENSAS - SENTIDO NORTE

SRE 306EMS1169 - KM 116,9 a KM 121,3

Tipo	Km		Condição			Comprimento (m)	Coordenadas				Fotografia Georreferenciada
							Inicial		Final		
	Inicial	Final	Boa	Ruim	Péssima		Latitude	Longitude	Latitude	Longitude	
Metálico	116,997	117,153	X			156,00	18,79048000	52,62750667	18,79111833	52,62606667	
Metálico	117,168	117,279	X			111,00	18,79118333	52,62592000	18,79158833	52,62502000	

SEINFRA
Secretaria de Estado de Infraestrutura
GOVERNO DO ESTADO
Mato Grosso do Sul

PLANTA CHAVE



CADASTRO GERAL DO SISTEMA RODOVIÁRIO

DEFENSAS - SENTIDO NORTE

SRE 306EMS1169 - KM 116,9 a KM 121,3

Tipo	Km		Condição			Comprimento (m)	Coordenadas				Fotografia Georreferenciada
							Inicial		Final		
	Inicial	Final	Boa	Ruim	Péssima		Latitude	Longitude	Latitude	Longitude	
Metálico	117,546	117,605	X			59,00	18,79263333	52,62266167	18,79284333	52,62218667	
Metálico	117,835	117,999	X			164,00	18,79373333	52,62022667	18,79437333	52,61880667	

SEINFRA
Secretaria de Estado de Infraestrutura

GOVERNO DO ESTADO
Mato Grosso do Sul

PLANTA CHAVE



CADASTRO GERAL DO SISTEMA RODOVIÁRIO

DEFENSAS - SENTIDO NORTE

SRE 306EMS1169 - KM 116,9 a KM 121,3

Tipo	Km		Condição			Comprimento (m)	Coordenadas				Fotografia Georreferenciada
							Inicial		Final		
	Inicial	Final	Boa	Ruim	Péssima		Latitude	Longitude	Latitude	Longitude	
Metálico	118,014	118,132	X			118,00	18,79443667	52,61866833	18,79486667	52,61771500	

SEINFRA
Secretaria de Estado de Infraestrutura
GOVERNO DO ESTADO
Mato Grosso do Sul

PLANTA CHAVE



CADASTRO GERAL DO SISTEMA RODOVIÁRIO

DEFENSAS - SENTIDO NORTE

SRE 306EMS1339 - KM 133,9 a KM 158,2

Tipo	Km		Condição			Comprimento (m)	Coordenadas				Fotografia Georreferenciada
							Inicial		Final		
	Inicial	Final	Boa	Ruim	Péssima		Latitude	Longitude	Latitude	Longitude	
Metálica	136,895	136,917	X			22,00	18,86744000	52,45623000	18,86752167	52,45605500	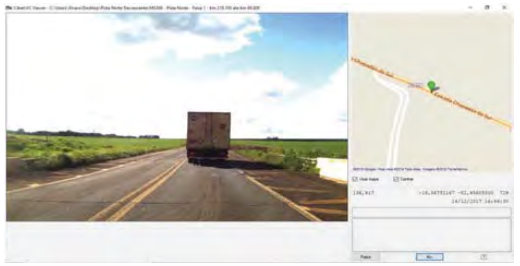
Metálica	136,924	136,961	X			37,00	18,86771667	52,45561833	18,86771667	52,45561833	

SEINFRA
Secretaria de Estado de Infraestrutura
GOVERNO DO ESTADO
Mato Grosso do Sul

PLANTA CHAVE



CADASTRO GERAL DO SISTEMA RODOVIÁRIO

DEFENSAS - SENTIDO NORTE

SRE 306EMS1582 - KM 158,2 a KM 194,3

Tipo	Km		Condição			Comprimento (m)	Coordenadas				Fotografia Georreferenciada
							Inicial		Final		
	Inicial	Final	Boa	Ruim	Péssima		Latitude	Longitude	Latitude	Longitude	
Metálica	161,718	161,733	X			15,00	18,95241500	52,23885167	18,95251667	52,23856167	
Metálica	161,747	161,777	X			30,00	18,95251667	52,23856167	18,95262000	52,23827333	

SEINFRA
Secretaria de Estado de Infraestrutura
GOVERNO DO ESTADO
Mato Grosso do Sul

PLANTA CHAVE



CADASTRO GERAL DO SISTEMA RODOVIÁRIO

DEFENSAS - SENTIDO NORTE

SRE 306EMS1943 - KM 194,3 a KM 218,1

Tipo	Km		Condição			Comprimento (m)	Coordenadas				Fotografia Georreferenciada
							Inicial		Final		
	Inicial	Final	Boa	Ruim	Péssima		Latitude	Longitude	Latitude	Longitude	
Metálica	203,568	204,052		X		484,00	19,04883500	51,86351667	19,05081167	51,85957833	
Metálica	211,877	211,907	X			30,00	19,08225500	51,79354833	19,08240500	51,79316500	

MS-306 - MATO GROSSO DO SUL PMI Nº 02/2017

PLANTA CHAVE



CADASTRO GERAL DO SISTEMA RODOVIÁRIO

DEFENSAS - SENTIDO SUL

SRE 306EMS0340 - KM 34,0 a KM 41,9

Tipo	Km		Condição			Comprimento (m)	Coordenadas				Fotografia Georreferenciada
							Inicial		Final		
	Inicial	Final	Boa	Ruim	Péssima		Latitude	Longitude	Latitude	Longitude	
Metálica	36,130	36,383			X	253,00	18,35108333	53,08020167	18,35095167	53,08245000	



SEINFRA Secretaria de Estado de Infraestrutura

GOVERNO DO ESTADO Mato Grosso do Sul

PLANTA CHAVE



CADASTRO GERAL DO SISTEMA RODOVIÁRIO

DEFENSAS - SENTIDO SUL

SRE 306EMS0471 - KM 47,1 a KM 74,7

Tipo	Km		Condição			Comprimento (m)	Coordenadas				Fotografia Georreferenciada
							Inicial		Final		
	Inicial	Final	Boa	Ruim	Péssima		Latitude	Longitude	Latitude	Longitude	
Metálica	47,198	47,228	X			30,00	18,43789167	53,05971833	18,43799167	53,05955000	
Metálica	47,295	47,318	X			23,00	18,43829333	53,05904167	18,43840000	53,05886333	

SEINFRA Secretaria de Estado de Infraestrutura
GOVERNO DO ESTADO Mato Grosso do Sul

PLANTA CHAVE



CADASTRO GERAL DO SISTEMA RODOVIÁRIO

DEFENSAS - SENTIDO SUL

SRE 306EMS0471 - KM 47,1 a KM 74,7

Tipo	Km		Condição			Comprimento (m)	Coordenadas				Fotografia Georreferenciada
							Inicial		Final		
	Inicial	Final	Boa	Ruim	Péssima		Latitude	Longitude	Latitude	Longitude	
Metálica	62,288	62,310	X			22,00	18,52276000	53,01273667	18,52290667	53,01267500	
Metálica	69,677	69,714	X			37,00	18,57212000	52,97589500	18,57240833	52,97575667	

SEINFRA
Secretaria de Estado de Infraestrutura
GOVERNO DO ESTADO
Mato Grosso do Sul

MS-306 - MATO GROSSO DO SUL PMI Nº 02/2017

PLANTA CHAVE



CADASTRO GERAL DO SISTEMA RODOVIÁRIO

DEFENSAS - SENTIDO SUL

SRE 306EMS0471 - KM 47,1 a KM 74,7

Tipo	Km		Condição			Comprimento (m)	Coordenadas				Fotografia Georreferenciada
							Inicial		Final		
	Inicial	Final	Boa	Ruim	Péssima		Latitude	Longitude	Latitude	Longitude	
Metálica	69,752	69,766	X			14,00	18,57270333	52,97561333	18,57285500	52,97554000	

SEINFRA
Secretaria de Estado de Infraestrutura

GOVERNO DO ESTADO
Mato Grosso do Sul

PLANTA CHAVE



CADASTRO GERAL DO SISTEMA RODOVIÁRIO

DEFENSAS - SENTIDO SUL

SRE 306EMS0795 - KM 79,5 a KM 85,3

Tipo	Km		Condição			Comprimento (m)	Coordenadas				Fotografia Georreferenciada
							Inicial		Final		
	Inicial	Final	Boa	Ruim	Péssima		Latitude	Longitude	Latitude	Longitude	
Metálica	85,167	85,464	X			297,00	18,66604500	52,90029500	18,66694833	52,89785333	

PLANTA CHAVE



CADASTRO GERAL DO SISTEMA RODOVIÁRIO

DEFENSAS - SENTIDO SUL

SRE 306EMS0853 - KM 85,3 a KM 115,3

Tipo	Km		Condição			Comprimento (m)	Coordenadas				Fotografia Georreferenciada
							Inicial		Final		
	Inicial	Final	Boa	Ruim	Péssima		Latitude	Longitude	Latitude	Longitude	
Metálica	85,479	85,621	X			142,00	18,66699333	52,89758833	18,66720500	52,89623833	

PLANTA CHAVE



CADASTRO GERAL DO SISTEMA RODOVIÁRIO

DEFENSAS - SENTIDO SUL

SRE 306EMS1169 - KM 116,9 a KM 121,3

Tipo	Km		Condição			Comprimento (m)	Coordenadas				Fotografia Georreferenciada
							Inicial		Final		
	Inicial	Final	Boa	Ruim	Péssima		Latitude	Longitude	Latitude	Longitude	
Metálica	117,031	117,186	X			155,00	18,79054167	52,62760333	18,79112000	52,62631000	
Metálica	117,201	117,297	X			96,00	18,79120167	52,62612000	18,79158333	52,62527667	

PLANTA CHAVE



CADASTRO GERAL DO SISTEMA RODOVIÁRIO

DEFENSAS - SENTIDO SUL

SRE 306EMS1169 - KM 116,9 a KM 121,3

Tipo	Km		Condição			Comprimento (m)	Coordenadas				Fotografia Georreferenciada
							Inicial		Final		
	Inicial	Final	Boa	Ruim	Péssima		Latitude	Longitude	Latitude	Longitude	
Metálica	117,579	117,638	X			59,00	18,79266333	52,62287833	18,79286833	52,62241500	
Metálica	117,867	118,037	X			170,00	18,79375167	52,62044333	52,61892333	52,61892333	

SEINFRA Secretaria de Estado de Infraestrutura

GOVERNO DO ESTADO Mato Grosso do Sul

PLANTA CHAVE



CADASTRO GERAL DO SISTEMA RODOVIÁRIO

DEFENSAS - SENTIDO SUL

SRE 306EMS1169 - KM 116,9 a KM 121,3

Tipo	Km		Condição			Comprimento (m)	Coordenadas				Fotografia Georreferenciada
							Inicial		Final		
	Inicial	Final	Boa	Ruim	Péssima		Latitude	Longitude	Latitude	Longitude	
Metálica	118,052	118,164	X			112,00	18,79447667	52,61882000	18,79492500	52,61783167	

PLANTA CHAVE



CADASTRO GERAL DO SISTEMA RODOVIÁRIO

DEFENSAS - SENTIDO SUL

SRE 306EMS1339 - KM 133,9 a KM 158,2

Tipo	Km		Condição			Comprimento (m)	Coordenadas				Fotografia Georreferenciada
							Inicial		Final		
	Inicial	Final	Boa	Ruim	Péssima		Latitude	Longitude	Latitude	Longitude	
Metálica	136,991	137,020	X			29,00	18,86736333	52,45655167	18,86747167	52,45631000	
Metálica	137,035	137,058	X			23,00	18,86758167	52,45606833	18,86769167	52,45582167	

PLANTA CHAVE



CADASTRO GERAL DO SISTEMA RODOVIÁRIO

DEFENSAS - SENTIDO SUL

SRE 306EMS1582 - KM 158,2 a KM 194,3

Tipo	Km		Condição			Comprimento (m)	Coordenadas				Fotografia Georreferenciada
							Inicial		Final		
	Inicial	Final	Boa	Ruim	Péssima		Latitude	Longitude	Latitude	Longitude	
Metálica	161,679	161,716	X			37,00	18,95234000	52,23925167	18,95249333	52,23882167	
Metálica	161,738	161,760	X			22,00	18,95256833	52,23861333	18,95256833	52,23861333	

PLANTA CHAVE



CADASTRO GERAL DO SISTEMA RODOVIÁRIO

DEFENSAS - SENTIDO SUL

SRE 306EMS1943 - KM 194,3 a KM 218,1

Tipo	Km		Condição			Comprimento (m)	Coordenadas				Fotografia Georreferenciada
							Inicial		Final		
	Inicial	Final	Boa	Ruim	Péssima		Latitude	Longitude	Latitude	Longitude	
Metálica	204,117	204,161	X			44,00	19,05120333	15,85921000	19,05150333	51,85892500	
Metálica	204,198	204,221	X			23,00	19,05179667	51,85864667	19,05194000	51,85851000	

SEINFRA
Secretaria de Estado de Infraestrutura
GOVERNO DO ESTADO
Mato Grosso do Sul

PLANTA CHAVE



CADASTRO GERAL DO SISTEMA RODOVIÁRIO

DEFENSAS - SENTIDO SUL

SRE 306EMS1943 - KM 194,3 a KM 218,1

Tipo	Km		Condição			Comprimento (m)	Coordenadas				Fotografia Georreferenciada
							Inicial		Final		
	Inicial	Final	Boa	Ruim	Péssima		Latitude	Longitude	Latitude	Longitude	
Metálica	211,859	211,888	X			29,00	19,08226000	51,79371000	19,08235000	51,79347000	
Metálica	211,918	211,940	X			22,00	19,08253333	51,79300500	19,08253333	51,79300500	

SEINFRA
Secretaria de Estado de Infraestrutura
GOVERNO DO ESTADO
Mato Grosso do Sul

PLANTA CHAVE



CADASTRO GERAL DO SISTEMA RODOVIÁRIO

DEFENSAS - SENTIDO SUL

SRE 306EMS1943 - KM 194,3 a KM 218,1

Tipo	Km		Condição			Comprimento (m)	Coordenadas				Fotografia Georreferenciada
							Inicial		Final		
	Inicial	Final	Boa	Ruim	Péssima		Latitude	Longitude	Latitude	Longitude	
Metálica	217,984	218,111	X			127,00	19,11015833	51,74433167	19,11115333	51,74403333	
Metálica	217,999	218,133	X			134,00	19,11027000	51,74441667	19,11139667	51,74389667	





CADASTRO DAS OAE'S

PLANTA CHAVE



CADASTRO GERAL DO SISTEMA RODOVIÁRIO

OBRAS DE ARTE EXISTENTE

SRE 306EMS0853 - KM 85,3 a KM 115,3

Material	Condições			Km	Rio / Córrego	Extensão (m)	Largura (m)	Nº Vãos	Calçadas	Município	Jurisdição	Coordenadas		Fotografia Georreferenciada
	Boa	Ruim	Péssima									Latitude	Longitude	
Concreto	X			85,442	Viaduto Ferro-Norte	64,000	5,9			Chapadão do Sul	14ªRR	18,66689667	52,89812167	

PLANTA CHAVE



CADASTRO GERAL DO SISTEMA RODOVIÁRIO

OBRAS DE ARTE EXISTENTE

SRE 306EMS1169 - KM 116,9 a KM 121,3

Material	Condições			Km	Rio / Córrego	Extensão (m)	Largura (m)	Nº Vãos	Calçadas	Município	Jurisdição	Coordenadas		Fotografia Georreferenciada
	Boa	Ruim	Péssima									Latitude	Longitude	
Concreto	X			117,038	Viaduto Elio V. Rosin	13,000	16,16			Chapadão do Sul	14ªRR	18,79058833	52,62749500	
Concreto	X			117,875	Viaduto Vitório Tontine	16,000	12,2			Chapadão do Sul	14ªRR	18,79379167	52,62035333	

SEINFRA
Secretaria de Estado de Infraestrutura
GOVERNO DO ESTADO
Mato Grosso do Sul

PLANTA CHAVE



CADASTRO GERAL DO SISTEMA RODOVIÁRIO

OBRAS DE ARTE EXISTENTE

SRE 306EMS1339 - KM 133,9 a KM 158,2

Material	Condições			Km	Rio / Córrego	Extensão (m)	Largura (m)	Nº Vãos	Calçadas	Município	Jurisdição	Coordenadas		Fotografia Georreferenciada
	Boa	Ruim	Péssima									Latitude	Longitude	
Concreto	X			137,013	Viaduto Ferrovia	13,600	8			Cassilândia	14ªRR	18,86747167	52,45631000	

PLANTA CHAVE



CADASTRO GERAL DO SISTEMA RODOVIÁRIO

OBRAS DE ARTE EXISTENTE

SRE 306EMS1582 - KM 158,2 a KM 194,3

Material	Condições			Km	Rio / Córrego	Extensão (m)	Largura (m)	Nº Vãos	Calçadas	Município	Jurisdição	Coordenadas		Fotografia Georreferenciada
	Boa	Ruim	Péssima									Latitude	Longitude	
Concreto	X			161,708	Viaduto Ferrovia	8,450	14,7			Cassilândia	6ªRR	18,95241833	53,23903667	

PLANTA CHAVE



CADASTRO GERAL DO SISTEMA RODOVIÁRIO

OBRAS DE ARTE EXISTENTE

SRE 306EMS1943 - KM 194,3 a KM 218,1

Material	Condições			Km	Rio / Córrego	Extensão (m)	Largura (m)	Nº Vãos	Calçadas	Município	Jurisdição	Coordenadas		Fotografia Georreferenciada
	Boa	Ruim	Péssima									Latitude	Longitude	
Concreto	X			204,161	Galheiro	35,900	10,48	1		Cassilândia	6ªRR	19,05150333	51,85892500	
Concreto	X			211,888	Macaúba	34,900	10,4	1		Cassilândia	6ªRR	19,08235000	51,79347000	



CADASTRO DE DRENAGEM

MS-306 - MATO GROSSO DO SUL PMI Nº 02/2017

PLANTA CHAVE



CADASTRO GERAL DO SISTEMA RODOVIÁRIO

DRENAGEM EXISTENTE

SRE 306EMS0179 - KM 17,9 a KM 34

Disp. Drenagem	Tipo	Km	Dim. (m)	Condição			Comprimento (m)	Coordenadas				Fotografia Georreferenciada	Fotos	
				Boa	Ruim	Péssima		Latitude Inicial	Longitude Inicial	Latitude Final	Longitude Final			
Linha de Tubo Simples	Concreto	26,603	0,80	x			15,8	18,27897833	53,10786667				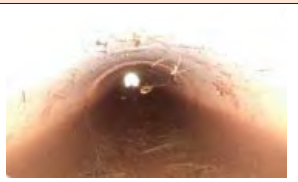	
Linha de Tubo Simples	Concreto	29,365	1,00	x			19,4	18,30350500	53,10285833				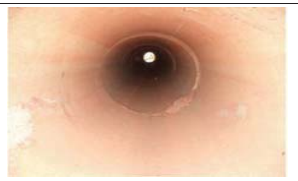	
Linha de Tubo Simples	Concreto	32,708	0,80	x			17,0	18,32653833	53,08455667					

SEINFRA Secretaria de Estado de Infraestrutura

GOVERNO DO ESTADO Mato Grosso do Sul

MS-306 - MATO GROSSO DO SUL PMI Nº 02/2017

PLANTA CHAVE

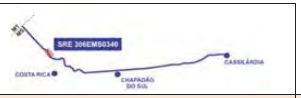

CADASTRO GERAL DO SISTEMA RODOVIÁRIO

DRENAGEM EXISTENTE

SRE 306EMS0340 - KM 34,0 a KM 41,9

Disp. Drenagem	Tipo	Km	Dim. (m)	Condição			Comprimento (m)	Coordenadas				Fotografia Georreferenciada	Fotos	
				Boa	Ruim	Péssima		Latitude	Longitude	Latitude	Longitude			
								Inicial		Final				
Linha de Tubo Dupla	Concreto	37,363	1,20	x			20,0	18,35706667	53,08868000					
Linha de Tubo Dupla	Concreto	39,090	1,20	x			14,5	18,37262833	53,08598167					
Linha de Tubo Simples	Concreto	40,309	0,80	x			17,0	18,38353833	53,08404833					

MS-306 - MATO GROSSO DO SUL PMI Nº 02/2017

PLANTA CHAVE



CADASTRO GERAL DO SISTEMA RODOVIÁRIO

DRENAGEM EXISTENTE

SRE 306EMS0471 - KM 47,1 a KM 74,7

Disp. Drenagem	Tipo	Km	Dim. (m)	Condição			Comprimento (m)	Coordenadas				Fotografia Georreferenciada	Fotos	
				Boa	Ruim	Péssima		Latitude Inicial	Longitude Inicial	Latitude Final	Longitude Final			
Linha de Tubo Dupla	Concreto	51,094	1,00	x			22,5	18,45685833	53,02888833					
Linha de Tubo Simples	Concreto	51,545	1,00	x			21,0	18,45888833	53,02519500				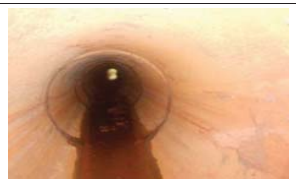	
Galeria Dupla	Concreto	56,634	2,0 x 1,75	x			24,0	18,47585500	52,99580667					
Linha de Tubo Tripla	Concreto	61,653	1,20	x			18,0	18,51781000	53,01082167					
Linha de Tubo Dupla	Concreto	69,454	1,00	x			19,0	18,56196500	52,97943000					

SEINFRA Secretaria de Estado de Infraestrutura

GOVERNO DO ESTADO Mato Grosso do Sul

MS-306 - MATO GROSSO DO SUL PMI Nº 02/2017

PLANTA CHAVE



CADASTRO GERAL DO SISTEMA RODOVIÁRIO

DRENAGEM EXISTENTE

SRE 306EMS0747 - KM 74,7 a KM 79,5

Disp. Drenagem	Tipo	Km	Dim. (m)	Condição			Comprimento (m)	Coordenadas				Fotografia Georreferenciada	Fotos	
				Boa	Ruim	Péssima		Latitude Inicial	Longitude Inicial	Latitude Final	Longitude Final			
Linha de Tubo Simples	Concreto	75,303	0,80	x			16,0	18,61305833	52,96070167				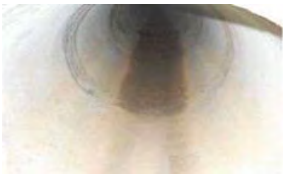	

MS-306 - MATO GROSSO DO SUL PMI Nº 02/2017

PLANTA CHAVE



CADASTRO GERAL DO SISTEMA RODOVIÁRIO

DRENAGEM EXISTENTE

SRE 306EMS0795 - KM 79,5 a KM 85,3

Disp. Drenagem	Tipo	Km	Dim. (m)	Condição			Comprimento (m)	Coordenadas				Fotografia Georreferenciada	Fotos	
				Boa	Ruim	Péssima		Latitude Inicial	Longitude Inicial	Latitude Final	Longitude Final			
Linha de Tubo Simples	Metálico	85,089	18,0	x			18,0	18,66565000	52,90076333					

MS-306 - MATO GROSSO DO SUL PMI Nº 02/2017

PLANTA CHAVE



CADASTRO GERAL DO SISTEMA RODOVIÁRIO

DRENAGEM EXISTENTE

SRE 306EMS0853 - KM 85,3 a KM 115,3

Disp. Drenagem	Tipo	Km	Dim. (m)	Condição			Comprimento (m)	Coordenadas				Fotografia Georreferenciada	Fotos	
				Boa	Ruim	Péssima		Latitude	Longitude	Latitude	Longitude			
								Inicial		Final				
Linha de Tubo Simples	Metálico	85,812	1,00	x			65,0	18,66768333	52,89444167					
Linha de Tubo Simples	Metálico	92,434	1,00	x			15,0	18,694295	52,83795833					
Linha de Tubo Simples	Concreto	94,233	1,00	x			15,0	18,70142333	52,82253833					

MS-306 - MATO GROSSO DO SUL PMI Nº 02/2017

PLANTA CHAVE



CADASTRO GERAL DO SISTEMA RODOVIÁRIO

DRENAGEM EXISTENTE

SRE 306EMS1153 - KM 115,3 a KM 116,9

Disp. Drenagem	Tipo	Km	Dim. (m)	Condição			Comprimento (m)	Coordenadas				Fotografia Georreferenciada	Fotos	
				Boa	Ruim	Péssima		Latitude Inicial	Longitude Inicial	Latitude Final	Longitude Final			
Linha de Tubo Simples	Concreto	115,852	0,80	x			40,0	18,78614167	52,63722000				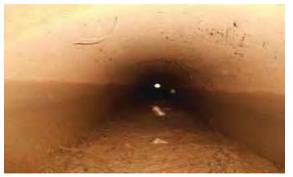	
Linha de Tubo Simples	Concreto	116,048	0,80	x			28,0	18,78686667	52,63561333				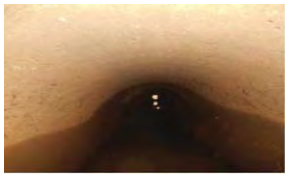	
Linha de Tubo Dupla	Concreto	116,807	1,00	x			18,0	18,78975833	52,62908833					

PLANTA CHAVE



CADASTRO GERAL DO SISTEMA RODOVIÁRIO

DRENAGEM EXISTENTE

SRE 306EMS1169 - KM 116,9 a KM 121,3

Disp. Drenagem	Tipo	Km	Dim. (m)	Condição			Comprimento (m)	Coordenadas				Fotografia Georreferenciada	Fotos	
				Boa	Ruim	Péssima		Latitude Inicial	Longitude Inicial	Latitude Final	Longitude Final			
Linha de Tubo Simples	Concreto	117,316	0,80	x			60,0	18,79172833	52,62470167					
Galeria Dupla	Concreto	117,397	2,0 x 2,0	x			55,0	18,79201667	52,62406000					
Linha de Tubo Simples	Concreto	117,485	0,80	x			46,0	18,79243000	52,62312167					
Linha de Tubo Simples	Concreto	117,725	0,80	x			26,0	18,79329167	52,62121000					
Linha de Tubo Simples	Concreto	118,104	0,80	x			28,0	18,79479833	52,61787167					

SEINFRA
Secretaria de Estado de Infraestrutura
GOVERNO DO ESTADO
Mato Grosso do Sul

MS-306 - MATO GROSSO DO SUL PMI Nº 02/2017

PLANTA CHAVE



CADASTRO GERAL DO SISTEMA RODOVIÁRIO

DRENAGEM EXISTENTE

SRE 306EMS1169 - KM 116,9 a KM 121,3

Disp. Drenagem	Tipo	Km	Dim. (m)	Condição			Comprimento (m)	Coordenadas				Fotografia Georreferenciada	Fotos	
				Boa	Ruim	Péssima		Latitude Inicial	Longitude Inicial	Latitude Final	Longitude Final			
Galeria Simples	Concreto	118,358	1,6 x 2,6	x			18,6	18,79580667	52,61562667					
Linha de Tubo Simples	Concreto	118,943	0,80	x			27,00	18,79804000	52,61063667				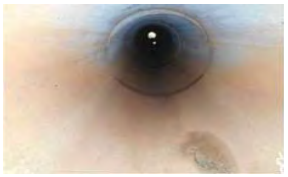	

SEINFRA
Secretaria de Estado de Infraestrutura

GOVERNO DO ESTADO
Mato Grosso do Sul

PLANTA CHAVE



CADASTRO GERAL DO SISTEMA RODOVIÁRIO

DRENAGEM EXISTENTE

SRE 306EMS1339 - KM 133,9 a KM 158,2

Disp. Drenagem	Tipo	Km	Dim. (m)	Condição			Comprimento (m)	Coordenadas				Fotografia Georreferenciada	Fotos	
				Boa	Ruim	Péssima		Latitude Inicial	Longitude Inicial	Latitude Final	Longitude Final			
Linha de Tubo Simples	Metálico	137,735	1,00	x			20,0	18,87075500	52,44885000					
Linha de Tubo Triplo	Concreto	141,161	1,20	x			17,0	18,88349000	52,42048167					
Linha de Tubo Dupla	Concreto	146,009	1,00	x			19,0	18,90211000	52,37897000					
Linha de Tubo Triplo	Metálico	147,213	2,20	x			26,0	18,90603833	52,36809500					
Linha de Tubo Simples	Metálico	147,742	3,00	x			24,0	18,90774000	52,36338167					

SEINFRA
Secretaria de Estado de Infraestrutura
GOVERNO DO ESTADO
Mato Grosso do Sul

MS-306 - MATO GROSSO DO SUL PMI Nº 02/2017

PLANTA CHAVE



CADASTRO GERAL DO SISTEMA RODOVIÁRIO

DRENAGEM EXISTENTE

SRE 306EMS1582 - KM 158,2 a KM 194,3

Disp. Drenagem	Tipo	Km	Dim. (m)	Condição			Comprimento (m)	Coordenadas				Fotografia Georreferenciada	Fotos	
				Boa	Ruim	Péssima		Latitude Inicial	Longitude Inicial	Latitude Final	Longitude Final			
Linha de Tubo Dupla	Metálico	167,956	2,30	x			30,00	18,97263000	52,18318667					
Linha de Tubo Dupla	Metálico	169,004	2,30	x			26,0	18,97730833	52,17459833					
Linha de Tubo Dupla	Concreto	182,081	1,00	x			22,0	19,02390167	52,06133167					
Linha de Tubo Dupla	Concreto	186,279	1,20	x			15,0	19,04151167	52,02573333					
Linha de Tubo Simples	Metálico	188,082	1,90	x			22,0	19,04670167	53,00963000					

SEINFRA Secretaria de Estado de Infraestrutura

GOVERNO DO ESTADO Mato Grosso do Sul

MS-306 - MATO GROSSO DO SUL PMI Nº 02/2017

PLANTA CHAVE



CADASTRO GERAL DO SISTEMA RODOVIÁRIO

DRENAGEM EXISTENTE

SRE 306EMS1582 - KM 158,2 a KM 194,3

Disp. Drenagem	Tipo	Km	Dim. (m)	Condição			Comprimento (m)	Coordenadas				Fotografia Georreferenciada	Fotos	
				Boa	Ruim	Péssima		Latitude Inicial	Longitude Inicial	Latitude Final	Longitude Final			
Linha de Tubo Dupla	Concreto	193,407	1,20	x			22,0	19,05471833	51,95946667					

PLANTA CHAVE

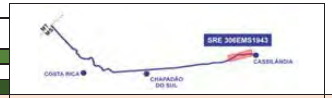

CADASTRO GERAL DO SISTEMA RODOVIÁRIO

DRENAGEM EXISTENTE

SRE 306EMS1943 - KM 194,3 a KM 218,1

Disp. Drenagem	Tipo	Km	Dim. (m)	Condição			Comprimento (m)	Coordenadas				Fotografia Georreferenciada	Fotos	
				Boa	Ruim	Péssima		Latitude Inicial	Longitude Inicial	Latitude Final	Longitude Final			
Linha de Tubo Simples	Concreto	195,676	0,80		x		17,0	19,05712333	51,93819833					
Linha de Tubo Simples	Concreto	197,061	1,00	x			20,0	19,05566167	51,92507667					
Linha de Tubo Simples	Concreto	197,751	0,80		x		20,0	19,05492833	51,91853500					
Linha de Tubo Simples	Concreto	198,481	0,80		x		26,0	19,05415667	51,91169167				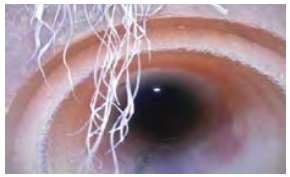	
Linha de Tubo Dupla	Concreto	203,391	1,00	x			22,0	19,04890500	51,86522333				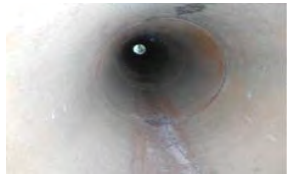	

SEINFRA
Secretaria de Estado de Infraestrutura
GOVERNO DO ESTADO
Mato Grosso do Sul

MS-306 - MATO GROSSO DO SUL PMI Nº 02/2017

PLANTA CHAVE

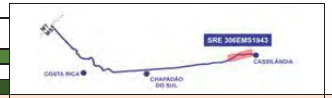

CADASTRO GERAL DO SISTEMA RODOVIÁRIO

DRENAGEM EXISTENTE

SRE 306EMS1943 - KM 194,3 a KM 218,1

Disp. Drenagem	Tipo	Km	Dim. (m)	Condição			Comprimento (m)	Coordenadas				Fotografia Georreferenciada	Fotos	
				Boa	Ruim	Péssima		Latitude Inicial	Longitude Inicial	Latitude Final	Longitude Final			
Linha de Tubo Dupla	Amico	204,932	2,70	x			27,0	19,05652667	51,85373500					
Linha de Tubo Dupla	Amico	206,933	1,40	x			30,0	19,06376833	51,83619167					
Linha de Tubo Dupla	Concreto	206,963	1,00	x			45,0	19,06387833	51,83597833					
Linha de Tubo Simples	Concreto	207,053	0,80	x			19,0	19,06430833	51,83511333					
Linha de Tubo Dupla	Concreto	208,255	1,50	x			26,0	19,06935333	51,82515167					

MS-306 - MATO GROSSO DO SUL PMI Nº 02/2017

PLANTA CHAVE



CADASTRO GERAL DO SISTEMA RODOVIÁRIO

DRENAGEM EXISTENTE

SRE 306EMS1943 - KM 194,3 a KM 218,1

Disp. Drenagem	Tipo	Km	Dim. (m)	Condição			Comprimento (m)	Coordenadas				Fotografia Georreferenciada	Fotos	
				Boa	Ruim	Péssima		Inicial		Final				
								Latitude	Longitude	Latitude	Longitude			
Linha de Tubo Dupla	Amico	211,360	3,00	x			19,0	19,08052667	51,79799333					
Linha de Tubo Simples	Amico	213,521	3,00	x			25,0	19,08858500	51,77933500					
Linha de Tubo Simples	Amico	215,317	2,40	x			25,0	19,09638667	51,76416167					
Linha de Tubo Dupla	Concreto	217,514	1,20	x			35,0	19,10575333	51,74653333					

Anexo 2.1 – Cadastro Geral Georreferenciado.

ESTUDOS DE ENGENHARIA, AMBIENTAL E SOCIAL.

Este ANEXO apresenta todos os cadastros aferidos em campo durante o período de estudos da rodovia MS-306.

Volume 1

1.0. Cadastro das Faixas da Rodovia. 02
1.1. Cadastro de Entroncamento. 21
1.2. Cadastro de Sinalização Vertical e Horizontal. 32
1.3. Cadastro de Proteção e Segurança. 293
1.4. Cadastro das OAE'S. 323
1.5. Cadastro de Drenagem. 329

Volume 2

1.6. Cadastro de Meio Fio e Canaletas. 346
1.7. Cadastro de Saída D'Água. 476

Volume 3

1.8. Cadastro de Faixa de Domínio. 787



CADASTRO DE MEIO FIO E CANALETA

PLANTA CHAVE



CADASTRO GERAL DO SISTEMA RODOVIÁRIO

MEIO FIO E CANALETAS EXISTENTES - SENTIDO NORTE

SRE 306EMS0026 - KM 2,6 a KM 13,5

Disp. Meio Fio/ Canaleta	Km		Condição			Comprimento (m)	Coordenadas				Fotografia Georreferenciada
							Latitude	Longitude	Latitude	Longitude	
	Inicial	Final	Boa	Ruim	Péssima		Inicial		Final		
Meio Fio	2,665	2,731	X			66,00	18,06571167	53,15014833	18,06620333	53,15005833	
Meio Fio	2,689	2,725	X			36,00	18,06586167	53,15003333	18,06620333	53,15005833	

PLANTA CHAVE



CADASTRO GERAL DO SISTEMA RODOVIÁRIO

MEIO FIO E CANALETAS EXISTENTES - SENTIDO NORTE

SRE 306EMS0026 - KM 2,6 a KM 13,5

Disp. Meio Fio/ Canaleta	Km		Condição			Comprimento (m)	Coordenadas				Fotografia Georreferenciada
	Inicial	Final	Boa	Ruim	Péssima		Latitude Inicial	Longitude Inicial	Latitude Final	Longitude Final	
Meio Fio	2,737	2,845	X			108,00	18,06629000	53,15010500	18,06733833	53,15016333	
Meio Fio	2,761	2,833		X		72,00	18,06646667	53,15018667	18,06720167	53,15018667	

PLANTA CHAVE



CADASTRO GERAL DO SISTEMA RODOVIÁRIO

MEIO FIO E CANALETAS EXISTENTES - SENTIDO NORTE

SRE 306EMS0026 - KM 2,6 a KM 13,5

Disp. Meio Fio/ Canaleta	Km		Condição			Comprimento (m)	Coordenadas				Fotografia Georreferenciada
							Latitude	Longitude	Latitude	Longitude	
	Inicial	Final	Boa	Ruim	Péssima		Inicial		Final		
Meio Fio	2,887	4,852	X			1965,00	18,06762167	53,15011000	18,08526333	53,14658667	
Meio Fio	10,501	10,818	X			317,00	18,13577333	53,13650333	18,13863000	53,13593167	

PLANTA CHAVE



CADASTRO GERAL DO SISTEMA RODOVIÁRIO

MEIO FIO E CANALETAS EXISTENTES - SENTIDO NORTE

SRE 306EMS0026 - KM 2,6 a KM 13,5

Disp. Meio Fio/ Canaleta	Km		Condição			Comprimento (m)	Coordenadas				Fotografia Georreferenciada
	Inicial	Final	Boa	Ruim	Péssima		Latitude Inicial	Longitude Inicial	Latitude Final	Longitude Final	
Meio Fio	11,112	11,202	X			90,00	18,14122667	53,13541667	18,14195000	53,13527333	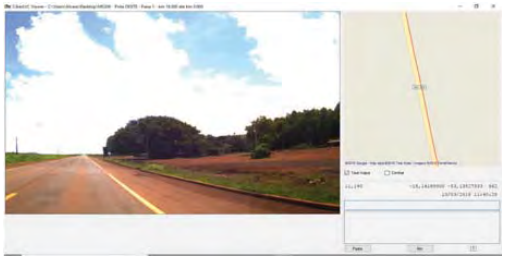
Meio Fio	11,220	11,262	X			42,00	18,14213167	53,13523667	18,14250000	53,13516500	

SEINFRA Secretaria de Estado de Infraestrutura
GOVERNO DO ESTADO Mato Grosso do Sul

PLANTA CHAVE



CADASTRO GERAL DO SISTEMA RODOVIÁRIO

MEIO FIO E CANALETAS EXISTENTES - SENTIDO NORTE

SRE 306EMS0026 - KM 2,6 a KM 13,5

Disp. Meio Fio/ Canaleta	Km		Condição			Comprimento (m)	Coordenadas				Fotografia Georreferenciada
	Inicial	Final	Boa	Ruim	Péssima		Latitude Inicial	Longitude Inicial	Latitude Final	Longitude Final	
Meio Fio	11,274	11,783	X			509,00	18,14268333	53,13512833	18,14720833	53,13423000	
Meio Fio	11,813	12,677	X			864,00	18,14740167	53,13419167	18,15515833	53,13263833	

PLANTA CHAVE



CADASTRO GERAL DO SISTEMA RODOVIÁRIO

MEIO FIO E CANALETAS EXISTENTES - SENTIDO NORTE

SRE 306EMS0026 - KM 2,6 a KM 13,5

Disp. Meio Fio/ Canaleta	Km		Condição			Comprimento (m)	Coordenadas				Fotografia Georreferenciada
	Inicial	Final	Boa	Ruim	Péssima		Latitude Inicial	Longitude Inicial	Latitude Final	Longitude Final	
Meio Fio	12,689	13,456	X			767,00	18,15534000	53,13260333	18,16205167	53,13126333	
Meio Fio	13,474	14,116	X			642,00	18,16240333	53,13119333	18,16797833	53,13008000	

SEINFRA Secretaria de Estado de Infraestrutura
GOVERNO DO ESTADO Mato Grosso do Sul

PLANTA CHAVE



CADASTRO GERAL DO SISTEMA RODOVIÁRIO

MEIO FIO E CANALETAS EXISTENTES - SENTIDO NORTE

SRE 306EMS0135 - KM 13,5 a KM 17,9

Disp. Meio Fio/ Canaleta	Km		Condição			Comprimento (m)	Coordenadas				Fotografia Georreferenciada
	Inicial	Final	Boa	Ruim	Péssima		Latitude Inicial	Longitude Inicial	Latitude Final	Longitude Final	
Meio Fio	14,134	14,883	X			749,00	18,16815833	53,13004333	18,17490000	53,12868833	
Meio Fio	15,741	17,029	X			1288,00	18,18253667	53,12716000	18,19401000	53,12487500	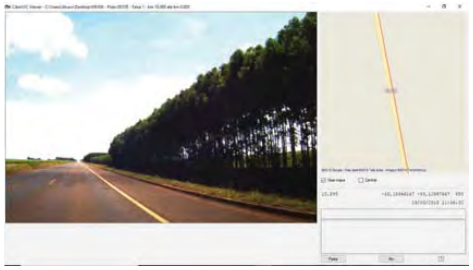

PLANTA CHAVE



CADASTRO GERAL DO SISTEMA RODOVIÁRIO

MEIO FIO E CANALETAS EXISTENTES - SENTIDO NORTE

SRE 306EMS0135 - KM 13,5 a KM 17,9

Disp. Meio Fio/ Canaleta	Km		Condição			Comprimento (m)	Coordenadas				Fotografia Georreferenciada
	Inicial	Final	Boa	Ruim	Péssima		Latitude Inicial	Longitude Inicial	Latitude Final	Longitude Final	
Meio Fio	17,059	17,257	X			198,00	18,19433833	53,12481000	18,19609667	53,12446167	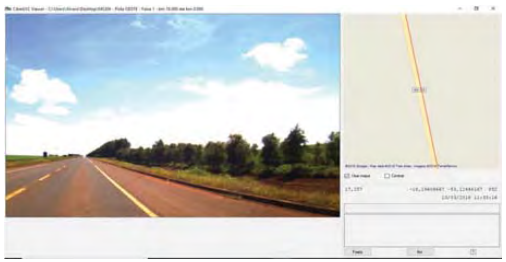
Meio Fio	17,551	17,904	X			353,00	18,19871167	53,12393833	18,20182500	53,12330667	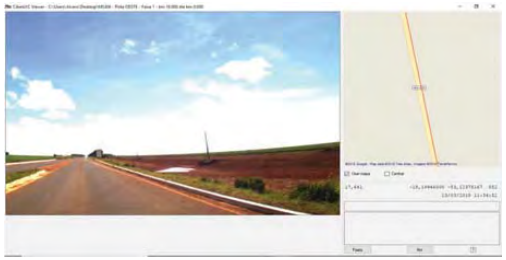

SEINFRA Secretaria de Estado de Infraestrutura

GOVERNO DO ESTADO Mato Grosso do Sul

PLANTA CHAVE



CADASTRO GERAL DO SISTEMA RODOVIÁRIO

MEIO FIO E CANALETAS EXISTENTES - SENTIDO NORTE

SRE 306EMS0135 - KM 13,5 a KM 17,9

Disp. Meio Fio/ Canaleta	Km		Condição			Comprimento (m)	Coordenadas				Fotografia Georreferenciada
	Inicial	Final	Boa	Ruim	Péssima		Latitude Inicial	Longitude Inicial	Latitude Final	Longitude Final	
Meio Fio	17,623	17,749		X		126,00	18,19933667	53,12380677	18,20035833	53,12347167	
Meio Fio	17,761	17,821	X			60,00	18,20042833	53,12342833	18,20104500	53,12336000	

PLANTA CHAVE



CADASTRO GERAL DO SISTEMA RODOVIÁRIO

MEIO FIO E CANALETAS EXISTENTES - SENTIDO NORTE

SRE 306EMS0135 - KM 13,5 a KM 17,9

Disp. Meio Fio/ Canaleta	Km		Condição			Comprimento (m)	Coordenadas				Fotografia Georreferenciada
							Latitude	Longitude	Latitude	Longitude	
	Inicial	Final	Boa	Ruim	Péssima		Inicial		Final		
Meio Fio	17,838	17,898	X			60,00	18,20115000	53,12337667	18,20168167	53,12335000	

SEINFRA
Secretaria de Estado de Infraestrutura
GOVERNO DO ESTADO
Mato Grosso do Sul

PLANTA CHAVE



CADASTRO GERAL DO SISTEMA RODOVIÁRIO

MEIO FIO E CANALETAS EXISTENTES - SENTIDO NORTE

SRE 306EMS0179 - KM 17,9 a KM 34

Disp. Meio Fio/ Canaleta	Km		Condição			Comprimento (m)	Coordenadas				Fotografia Georreferenciada
	Inicial	Final	Boa	Ruim	Péssima		Latitude Inicial	Longitude Inicial	Latitude Final	Longitude Final	
Meio Fio	17,900	17,977	x			77,00	18,20164167	53,12335167	18,20235000	53,12323667	
Meio Fio	18,192	18,728		x		536,00	18,20429167	53,12284833	18,20904167	53,12190333	

PLANTA CHAVE



CADASTRO GERAL DO SISTEMA RODOVIÁRIO

MEIO FIO E CANALETAS EXISTENTES - SENTIDO NORTE

SRE 306EMS0179 - KM 17,9 a KM 34

Disp. Meio Fio/ Canaleta	Km		Condição			Comprimento (m)	Coordenadas				Fotografia Georreferenciada
	Inicial	Final	Boa	Ruim	Péssima		Latitude Inicial	Longitude Inicial	Latitude Final	Longitude Final	
Meio Fio	25,973	25,981	x			8,00	18,27331667	53,10900167	18,27357333	53,10895167	
Meio Fio	25,988	26,055	x			67,00	18,27357333	53,10895167	18,27408500	53,10885000	

SEINFRA
Secretaria de Estado de Infraestrutura
GOVERNO DO ESTADO
Mato Grosso do Sul

PLANTA CHAVE



CADASTRO GERAL DO SISTEMA RODOVIÁRIO

MEIO FIO E CANALETAS EXISTENTES - SENTIDO NORTE

SRE 306EMS0179 - KM 17,9 a KM 34

Disp. Meio Fio/ Canaleta	Km		Condição			Comprimento (m)	Coordenadas				Fotografia Georreferenciada
	Inicial	Final	Boa	Ruim	Péssima		Latitude Inicial	Longitude Inicial	Latitude Final	Longitude Final	
Meio Fio	28,731	28,813	x			82,00	18,29783667	53,10402667	18,29857167	53,10388167	
Meio Fio	30,174	30,583	x			409,00	18,31072833	53,10140000	18,31419833	53,09972333	

PLANTA CHAVE



CADASTRO GERAL DO SISTEMA RODOVIÁRIO

MEIO FIO E CANALETAS EXISTENTES - SENTIDO NORTE

SRE 306EMS0179 - KM 17,9 a KM 34

Disp. Meio Fio/ Canaleta	Km		Condição			Comprimento (m)	Coordenadas				Fotografia Georreferenciada
							Latitude	Longitude	Latitude	Longitude	
	Inicial	Final	Boa	Ruim	Péssima		Inicial		Final		
Meio Fio	32,048	32,182	x			134,00	18,32271000	53,08931167	18,32341167	53,08844500	
Meio Fio	33,968	33,998	x			30,00	18,33445667	53,07619000	18,33482167	53,07607000	

PLANTA CHAVE



CADASTRO GERAL DO SISTEMA RODOVIÁRIO

MEIO FIO E CANALETAS EXISTENTES - SENTIDO NORTE

SRE 306EMS0340 - KM 34,0 a KM 41,9

Disp. Meio Fio/ Canaleta	Km		Condição			Comprimento (m)	Coordenadas				Fotografia Georreferenciada
							Latitude	Longitude	Latitude	Longitude	
	Inicial	Final	Boa	Ruim	Péssima		Inicial		Final		
Meio Fio	34,005	34,043	x			38,00	18,33482167	53,07607000	18,33517667	53,07598000	
Meio Fio	34,236	34,243	x			7,00	18,33682167	53,07587500	18,33701667	53,07589000	

PLANTA CHAVE



CADASTRO GERAL DO SISTEMA RODOVIÁRIO

MEIO FIO E CANALETAS EXISTENTES - SENTIDO NORTE

SRE 306EMS0340 - KM 34,0 a KM 41,9

Disp. Meio Fio/ Canaleta	Km		Condição			Comprimento (m)	Coordenadas				Fotografia Georreferenciada
	Inicial	Final	Boa	Ruim	Péssima		Latitude Inicial	Longitude Inicial	Latitude Final	Longitude Final	
Meio Fio	34,859	34,874	x			15,00	18,34221167	53,07719667	18,34240667	53,07722000	
Meio Fio	36,048	36,078		x		30,00	18,35142000	53,07941833	18,35132667	53,07960667	

PLANTA CHAVE



CADASTRO GERAL DO SISTEMA RODOVIÁRIO

MEIO FIO E CANALETAS EXISTENTES - SENTIDO NORTE

SRE 306EMS0340 - KM 34,0 a KM 41,9

Disp. Meio Fio/ Canaleta	Km		Condição			Comprimento (m)	Coordenadas				Fotografia Georreferenciada
	Inicial	Final	Boa	Ruim	Péssima		Latitude Inicial	Longitude Inicial	Latitude Final	Longitude Final	
Meio Fio	36,093	37,200	x			1107,00	18,35122667	53,07890333	18,35568000	53,08834833	
Canaleta	37,408	37,786	x			378,00	18,35754000	53,08865167	18,36097000	53,08804833	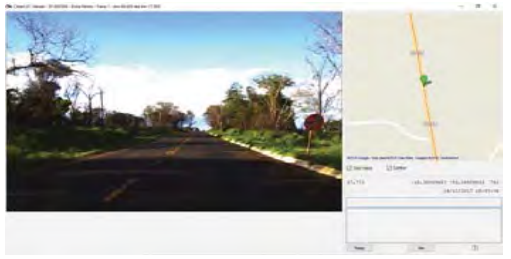

PLANTA CHAVE



CADASTRO GERAL DO SISTEMA RODOVIÁRIO

MEIO FIO E CANALETAS EXISTENTES - SENTIDO NORTE

SRE 306EMS0340 - KM 34,0 a KM 41,9

Disp. Meio Fio/ Canaleta	Km		Condição			Comprimento (m)	Coordenadas				Fotografia Georreferenciada
	Inicial	Final	Boa	Ruim	Péssima		Latitude Inicial	Longitude Inicial	Latitude Final	Longitude Final	
Meio Fio	38,374	38,754	x			380,00	18,36621167	53,08711833	18,36960667	53,08651833	
Meio Fio	39,654	39,781	x			127,00	18,37748000	53,08512167	18,37878833	53,08489167	

PLANTA CHAVE



CADASTRO GERAL DO SISTEMA RODOVIÁRIO

MEIO FIO E CANALETAS EXISTENTES - SENTIDO NORTE

SRE 306EMS0340 - KM 34,0 a KM 41,9

Disp. Meio Fio/ Canaleta	Km		Condição			Comprimento (m)	Coordenadas				Fotografia Georreferenciada
	Inicial	Final	Boa	Ruim	Péssima		Latitude Inicial	Longitude Inicial	Latitude Final	Longitude Final	
Meio Fio	41,411	41,568	x			157,00	18,39320833	53,08233167	18,39463000	53,08206333	
Meio Fio	41,658	41,902		x		244,00	18,39535000	53,08188500	18,39735333	53,08160333	

SEINFRA
Secretaria de Estado de Infraestrutura
GOVERNO DO ESTADO
Mato Grosso do Sul

PLANTA CHAVE



CADASTRO GERAL DO SISTEMA RODOVIÁRIO

MEIO FIO E CANALETAS EXISTENTES - SENTIDO NORTE

SRE 306EMS0419 - KM 41,9 a KM 47,1

Disp. Meio Fio/ Canaleta	Km		Condição			Comprimento (m)	Coordenadas				Fotografia Georreferenciada
	Inicial	Final	Boa	Ruim	Péssima		Latitude Inicial	Longitude Inicial	Latitude Final	Longitude Final	
Meio Fio	41,902	42,019	x			117,00	18,39735333	53,08160333	18,39837500	53,08162500	
Meio Fio	42,791	43,550	x			759,00	18,40552500	53,08255667	18,41184833	53,08073833	

MS-306 - MATO GROSSO DO SUL PMI Nº 02/2017

PLANTA CHAVE



CADASTRO GERAL DO SISTEMA RODOVIÁRIO

MEIO FIO E CANALETAS EXISTENTES - SENTIDO NORTE

SRE 306EMS0419 - KM 41,9 a KM 47,1

Disp. Meio Fio/ Canaleta	Km		Condição			Comprimento (m)	Coordenadas				Fotografia Georreferenciada
							Latitude	Longitude	Latitude	Longitude	
	Inicial	Final	Boa	Ruim	Péssima		Inicial		Final		
Meio Fio	45,893	47,106	x			1213,00	18,42933000	53,06824000	18,43734833	53,06054500	

PLANTA CHAVE



CADASTRO GERAL DO SISTEMA RODOVIÁRIO

MEIO FIO E CANALETAS EXISTENTES - SENTIDO NORTE

SRE 306EMS0471 - KM 47,1 a KM 74,7

Disp. Meio Fio/ Canaleta	Km		Condição			Comprimento (m)	Coordenadas				Fotografia Georreferenciada
	Inicial	Final	Boa	Ruim	Péssima		Latitude Inicial	Longitude Inicial	Latitude Final	Longitude Final	
Meio Fio	47,106	47,225	x			119,00	18,43734833	53,06054500	18,43808500	53,05933000	
Meio Fio	47,337	47,448	x			111,00	18,43845500	53,05870833	18,43894000	53,05789667	

PLANTA CHAVE



CADASTRO GERAL DO SISTEMA RODOVIÁRIO

MEIO FIO E CANALETAS EXISTENTES - SENTIDO NORTE

SRE 306EMS0471 - KM 47,1 a KM 74,7

Disp. Meio Fio/ Canaleta	Km		Condição			Comprimento (m)	Coordenadas				Fotografia Georreferenciada
	Inicial	Final	Boa	Ruim	Péssima		Latitude Inicial	Longitude Inicial	Latitude Final	Longitude Final	
Meio Fio	50,316	51,411	x			1095,00	18,45297167	53,03466333	18,45832500	53,02621333	
Meio Fio	51,537	52,103	x			566,00	18,45888833	53,02519500	18,46063000	53,02013500	

PLANTA CHAVE



CADASTRO GERAL DO SISTEMA RODOVIÁRIO

MEIO FIO E CANALETAS EXISTENTES - SENTIDO NORTE

SRE 306EMS0471 - KM 47,1 a KM 74,7

Disp. Meio Fio/ Canaleta	Km		Condição			Comprimento (m)	Coordenadas				Fotografia Georreferenciada
	Inicial	Final	Boa	Ruim	Péssima		Latitude Inicial	Longitude Inicial	Latitude Final	Longitude Final	
Meio Fio	52,147	52,950		x		803,00	18,46064333	53,01972667	18,45721667	53,01328667	
Meio Fio	53,039	53,870	x			831,00	18,45689333	53,01243000	18,45719667	53,00512167	

PLANTA CHAVE



CADASTRO GERAL DO SISTEMA RODOVIÁRIO

MEIO FIO E CANALETAS EXISTENTES - SENTIDO NORTE

SRE 306EMS0471 - KM 47,1 a KM 74,7

Disp. Meio Fio/ Canaleta	Km		Condição			Comprimento (m)	Coordenadas				Fotografia Georreferenciada
	Inicial	Final	Boa	Ruim	Péssima		Latitude Inicial	Longitude Inicial	Latitude Final	Longitude Final	
Meio Fio	54,690	54,787	x			97,00	18,46000833	52,99772333	18,46036333	52,99698667	
Meio Fio	54,884	54,994	x			110,00	18,46085000	52,99624833	18,46154500	52,99545833	

PLANTA CHAVE



CADASTRO GERAL DO SISTEMA RODOVIÁRIO

MEIO FIO E CANALETAS EXISTENTES - SENTIDO NORTE

SRE 306EMS0471 - KM 47,1 a KM 74,7

Disp. Meio Fio/ Canaleta	Km		Condição			Comprimento (m)	Coordenadas				Fotografia Georreferenciada
	Inicial	Final	Boa	Ruim	Péssima		Latitude Inicial	Longitude Inicial	Latitude Final	Longitude Final	
Meio Fio	55,633	56,205	x			572,00	18,46690000	52,99400500	18,47223333	52,99508833	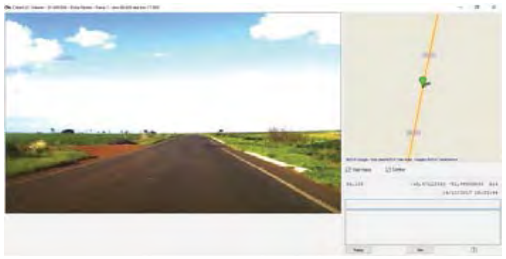
Meio Fio	60,760	61,169	x			409,00	18,55157500	53,00539333	18,51439667	53,00784500	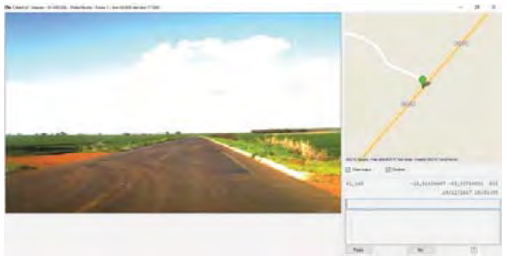

PLANTA CHAVE



CADASTRO GERAL DO SISTEMA RODOVIÁRIO

MEIO FIO E CANALETAS EXISTENTES - SENTIDO NORTE

SRE 306EMS0471 - KM 47,1 a KM 74,7

Disp. Meio Fio/ Canaleta	Km		Condição			Comprimento (m)	Coordenadas				Fotografia Georreferenciada
	Inicial	Final	Boa	Ruim	Péssima		Latitude Inicial	Longitude Inicial	Latitude Final	Longitude Final	
Meio Fio	61,184	61,355	x			171,00	18,51456833	53,00799500	18,51574833	53,00903000	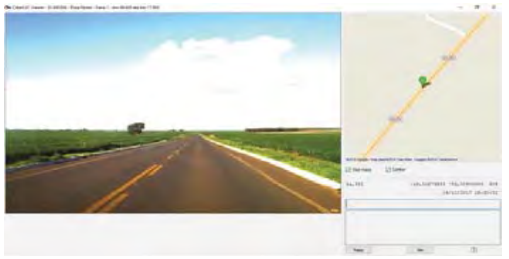
Meio Fio	61,819	62,263	x			444,00	18,51894000	51,01181000	18,52257500	53,01272167	

PLANTA CHAVE



CADASTRO GERAL DO SISTEMA RODOVIÁRIO

MEIO FIO E CANALETAS EXISTENTES - SENTIDO NORTE

SRE 306EMS0471 - KM 47,1 a KM 74,7

Disp. Meio Fio/ Canaleta	Km		Condição			Comprimento (m)	Coordenadas				Fotografia Georreferenciada
	Inicial	Final	Boa	Ruim	Péssima		Latitude Inicial	Longitude Inicial	Latitude Final	Longitude Final	
Meio Fio	64,401	64,468	x			67,00	18,54099500	53,00680333	18,54157500	53,00655000	
Meio Fio	64,595	64,893	x			298,00	18,54249500	53,00598000	18,54425500	53,00374000	

PLANTA CHAVE



CADASTRO GERAL DO SISTEMA RODOVIÁRIO

MEIO FIO E CANALETAS EXISTENTES - SENTIDO NORTE

SRE 306EMS0471 - KM 47,1 a KM 74,7

Disp. Meio Fio/ Canaleta	Km		Condição			Comprimento (m)	Coordenadas				Fotografia Georreferenciada
	Inicial	Final	Boa	Ruim	Péssima		Latitude Inicial	Longitude Inicial	Latitude Final	Longitude Final	
Meio Fio	64,946	64,976	x			30,00	18,54440500	53,00337333	18,54451500	53,00309667	
Meio Fio	68,607	68,699	x			92,00	18,56329000	52,97930667	18,56403833	52,97921833	

PLANTA CHAVE



CADASTRO GERAL DO SISTEMA RODOVIÁRIO

MEIO FIO E CANALETAS EXISTENTES - SENTIDO NORTE

SRE 306EMS0471 - KM 47,1 a KM 74,7

Disp. Meio Fio/ Canaleta	Km		Condição			Comprimento (m)	Coordenadas				Fotografia Georreferenciada
	Inicial	Final	Boa	Ruim	Péssima		Latitude Inicial	Longitude Inicial	Latitude Final	Longitude Final	
Meio Fio	69,037	69,145	x			108,00	18,56620167	52,97872500	18,56725833	52,97824167	
Meio Fio	69,560	69,805	x			245,00	18,57063000	52,97658333	18,57259833	52,97562333	

PLANTA CHAVE



CADASTRO GERAL DO SISTEMA RODOVIÁRIO

MEIO FIO E CANALETAS EXISTENTES - SENTIDO NORTE

SRE 306EMS0471 - KM 47,1 a KM 74,7

Disp. Meio Fio/ Canaleta	Km		Condição			Comprimento (m)	Coordenadas				Fotografia Georreferenciada
	Inicial	Final	Boa	Ruim	Péssima		Latitude Inicial	Longitude Inicial	Latitude Final	Longitude Final	
Meio Fio	69,843	70,108	x			265,00	18,57289667	52,97548167	18,57519833	52,97435333	
Meio Fio	70,138	70,204	x			66,00	18,57542000	52,97422667	18,57584833	52,97394500	

PLANTA CHAVE



CADASTRO GERAL DO SISTEMA RODOVIÁRIO

MEIO FIO E CANALETAS EXISTENTES - SENTIDO NORTE

SRE 306EMS0471 - KM 47,1 a KM 74,7

Disp. Meio Fio/ Canaleta	Km		Condição			Comprimento (m)	Coordenadas				Fotografia Georreferenciada
	Inicial	Final	Boa	Ruim	Péssima		Latitude Inicial	Longitude Inicial	Latitude Final	Longitude Final	
Meio Fio	70,368	70,501	x			133,00	18,57705833	52,97302333	18,57809833	52,97220000	
Meio Fio	73,577	74,706	x			1129,00	18,60429500	52,97115500	18,61234833	52,96626333	

MS-306 - MATO GROSSO DO SUL PMI Nº 02/2017

PLANTA CHAVE



CADASTRO GERAL DO SISTEMA RODOVIÁRIO

MEIO FIO E CANALETAS EXISTENTES - SENTIDO NORTE

SRE 306EMS0747 - KM 74,7 a KM 79,5

Disp. Meio Fio/ Canaleta	Km		Condição			Comprimento (m)	Coordenadas				Fotografia Georreferenciada
							Latitude	Longitude	Latitude	Longitude	
							Inicial		Final		
	Inicial	Final	Boa	Ruim	Péssima						
Meio Fio	74,706	74,816	x			110,00	18,61234833	52,96626333	18,61248833	52,96528333	

PLANTA CHAVE



CADASTRO GERAL DO SISTEMA RODOVIÁRIO

MEIO FIO E CANALETAS EXISTENTES - SENTIDO NORTE

SRE 306EMS0795 - KM 79,5 a KM 85,3

Disp. Meio Fio/ Canaleta	Km		Condição			Comprimento (m)	Coordenadas				Fotografia Georreferenciada
							Latitude	Longitude	Latitude	Longitude	
	Inicial	Final	Boa	Ruim	Péssima		Inicial		Final		
Meio Fio	84,922	85,079	x			157,00	18,66456000	52,90180167	18,66551500	52,90093000	
Meio Fio	85,116	85,145	x			29,00	18,66578000	52,90059167	18,66590500	52,90041500	

SEINFRA
Secretaria de Estado de Infraestrutura
GOVERNO DO ESTADO
Mato Grosso do Sul

PLANTA CHAVE



CADASTRO GERAL DO SISTEMA RODOVIÁRIO

MEIO FIO E CANALETAS EXISTENTES - SENTIDO NORTE

SRE 306EMS0795 - KM 79,5 a KM 85,3

Disp. Meio Fio/ Canaleta	Km		Condição			Comprimento (m)	Coordenadas				Fotografia Georreferenciada
							Latitude	Longitude	Latitude	Longitude	
							Inicial		Final		
	Inicial	Final	Boa	Ruim	Péssima						
Meio Fio	85,183	85,302	x			119,00	18,66613000	52,90005500	18,66655667	52,89912167	

PLANTA CHAVE



CADASTRO GERAL DO SISTEMA RODOVIÁRIO

MEIO FIO E CANALETAS EXISTENTES - SENTIDO NORTE

SRE 306EMS0853 - KM 85,3 a KM 115,3

Disp. Meio Fio/ Canaleta	Km		Condição			Comprimento (m)	Coordenadas				Fotografia Georreferenciada
	Inicial	Final	Boa	Ruim	Péssima		Latitude Inicial	Longitude Inicial	Latitude Final	Longitude Final	
Meio Fio	85,302	85,450	x			148,00	18,66655667	52,89912167	18,66687833	52,89779500	
Meio Fio	85,480	85,784	x			304,00	18,66693667	52,89742000	18,66762000	52,89461500	

PLANTA CHAVE



CADASTRO GERAL DO SISTEMA RODOVIÁRIO

MEIO FIO E CANALETAS EXISTENTES - SENTIDO NORTE

SRE 306EMS0853 - KM 85,3 a KM 115,3

Disp. Meio Fio/ Canaleta	Km		Condição			Comprimento (m)	Coordenadas				Fotografia Georreferenciada
	Inicial	Final	Boa	Ruim	Péssima		Latitude Inicial	Longitude Inicial	Latitude Final	Longitude Final	
Meio Fio	94,923	95,488	x			565,00	18,70419333	52,81653500	18,70641000	52,81174833	
Meio Fio	95,525	95,659	x			134,00	18,70651833	52,81151500	18,70705000	52,81036667	

PLANTA CHAVE



CADASTRO GERAL DO SISTEMA RODOVIÁRIO

MEIO FIO E CANALETAS EXISTENTES - SENTIDO NORTE

SRE 306EMS0853 - KM 85,3 a KM 115,3

Disp. Meio Fio/ Canaleta	Km		Condição			Comprimento (m)	Coordenadas				Fotografia Georreferenciada
	Inicial	Final	Boa	Ruim	Péssima		Latitude Inicial	Longitude Inicial	Latitude Final	Longitude Final	
Meio Fio	101,890	102,024	x			134,00	18,73169333	52,75697500	18,73220167	52,75588500	
Meio Fio	102,054	102,121	x			67,00	18,73230333	52,75567000	18,73261500	52,75502833	

SEINFRA
Secretaria de Estado de Infraestrutura
GOVERNO DO ESTADO
Mato Grosso do Sul

PLANTA CHAVE



CADASTRO GERAL DO SISTEMA RODOVIÁRIO

MEIO FIO E CANALETAS EXISTENTES - SENTIDO NORTE

SRE 306EMS0853 - KM 85,3 a KM 115,3

Disp. Meio Fio/ Canaleta	Km		Condição			Comprimento (m)	Coordenadas				Fotografia Georreferenciada
							Latitude	Longitude	Latitude	Longitude	
	Inicial	Final	Boa	Ruim	Péssima		Inicial		Final		
Meio Fio	103,428	103,531	x			103,00	18,73784500	52,74361667	18,73817000	52,74291500	
Meio Fio	103,569	103,606	x			37,00	18,73838667	52,74245500	18,73849333	52,74223000	

PLANTA CHAVE



CADASTRO GERAL DO SISTEMA RODOVIÁRIO

MEIO FIO E CANALETAS EXISTENTES - SENTIDO NORTE

SRE 306EMS0853 - KM 85,3 a KM 115,3

Disp. Meio Fio/ Canaleta	Km		Condição			Comprimento (m)	Coordenadas				Fotografia Georreferenciada
							Latitude	Longitude	Latitude	Longitude	
	Inicial	Final	Boa	Ruim	Péssima		Inicial		Final		
Meio Fio	103,636	103,673	x			37,00	18,73860000	52,74200500	18,73881167	52,74155667	
Meio Fio	104,200	104,305	x			105,00	18,74081333	52,73719333	18,74118667	52,73639000	

PLANTA CHAVE



CADASTRO GERAL DO SISTEMA RODOVIÁRIO

MEIO FIO E CANALETAS EXISTENTES - SENTIDO NORTE

SRE 306EMS0853 - KM 85,3 a KM 115,3

Disp. Meio Fio/ Canaleta	Km		Condição			Comprimento (m)	Coordenadas				Fotografia Georreferenciada
	Inicial	Final	Boa	Ruim	Péssima		Latitude Inicial	Longitude Inicial	Latitude Final	Longitude Final	
Meio Fio	104,342	104,461	x			119,00	18,74135500	52,73602833	18,74180000	52,73506000	
Meio Fio	104,727	104,831	x			104,00	18,74290333	52,73268167	18,74338333	52,73169000	

PLANTA CHAVE



CADASTRO GERAL DO SISTEMA RODOVIÁRIO

MEIO FIO E CANALETAS EXISTENTES - SENTIDO NORTE

SRE 306EMS0853 - KM 85,3 a KM 115,3

Disp. Meio Fio/ Canaleta	Km		Condição			Comprimento (m)	Coordenadas				Fotografia Georreferenciada
	Inicial	Final	Boa	Ruim	Péssima		Latitude Inicial	Longitude Inicial	Latitude Final	Longitude Final	
Meio Fio	104,861	104,973	x			112,00	18,74347500	52,73149167	18,74386000	52,73061333	
Meio Fio	105,520	105,624	x			104,00	18,74608167	52,72577500	18,74643333	52,72501333	

PLANTA CHAVE



CADASTRO GERAL DO SISTEMA RODOVIÁRIO

MEIO FIO E CANALETAS EXISTENTES - SENTIDO NORTE

SRE 306EMS0853 - KM 85,3 a KM 115,3

Disp. Meio Fio/ Canaleta	Km		Condição			Comprimento (m)	Coordenadas				Fotografia Georreferenciada
							Latitude	Longitude	Latitude	Longitude	
	Inicial	Final	Boa	Ruim	Péssima		Inicial		Final		
Meio Fio	105,661	105,787	x			126,00	18,74667167	52,72450000	18,74715167	52,72345667	
Meio Fio	107,358	107,875	x			517,00	18,75320667	52,71019333	18,75524667	52,70567167	

PLANTA CHAVE



CADASTRO GERAL DO SISTEMA RODOVIÁRIO

MEIO FIO E CANALETAS EXISTENTES - SENTIDO NORTE

SRE 306EMS0853 - KM 85,3 a KM 115,3

Disp. Meio Fio/ Canaleta	Km		Condição			Comprimento (m)	Coordenadas				Fotografia Georreferenciada
							Latitude	Longitude	Latitude	Longitude	
	Inicial	Final	Boa	Ruim	Péssima		Inicial		Final		
Meio Fio	112,381	112,493	x			112,00	18,77274333	52,66701833	18,77317667	52,66605667	
Meio Fio	112,589	112,619	x			30,00	18,77352500	52,66527667	18,77369833	52,66489500	

PLANTA CHAVE



CADASTRO GERAL DO SISTEMA RODOVIÁRIO

MEIO FIO E CANALETAS EXISTENTES - SENTIDO NORTE

SRE 306EMS0853 - KM 85,3 a KM 115,3

Disp. Meio Fio/ Canaleta	Km		Condição			Comprimento (m)	Coordenadas				Fotografia Georreferenciada
	Inicial	Final	Boa	Ruim	Péssima		Latitude Inicial	Longitude Inicial	Latitude Final	Longitude Final	
Meio Fio	113,607	113,904	x			297,00	18,77745833	52,65654833	18,77863000	52,65396167	
Meio Fio	115,019	115,048	x			29,00	18,78284167	52,64435000	18,78284667	52,64408667	

MS-306 - MATO GROSSO DO SUL PMI Nº 02/2017

PLANTA CHAVE



CADASTRO GERAL DO SISTEMA RODOVIÁRIO

MEIO FIO E CANALETAS EXISTENTES - SENTIDO NORTE

SRE 306EMS0853 - KM 85,3 a KM 115,3

Disp. Meio Fio/ Canaleta	Km		Condição			Comprimento (m)	Coordenadas				Fotografia Georreferenciada
							Latitude	Longitude	Latitude	Longitude	
	Inicial	Final	Boa	Ruim	Péssima		Inicial		Final		
Meio Fio	115,137	115,307	x			170,00	18,78318000	52,64324833	18,78398167	52,64198167	

SEINFRA Secretaria de Estado de Infraestrutura

GOVERNO DO ESTADO Mato Grosso do Sul

PLANTA CHAVE



CADASTRO GERAL DO SISTEMA RODOVIÁRIO

MEIO FIO E CANALETAS EXISTENTES - SENTIDO NORTE

SRE 306EMS1153 - KM 115,3 a KM 116,9

Disp. Meio Fio/ Canaleta	Km		Condição			Comprimento (m)	Coordenadas				Fotografia Georreferenciada
							Latitude	Longitude	Latitude	Longitude	
	Inicial	Final	Boa	Ruim	Péssima		Inicial		Final		
Meio Fio	115,307	115,322	x			15,00	18,78398167	52,64198167	18,78407833	52,64179500	
Meio Fio	116,418	116,604		x		186,00	18,78829667	52,63240833	18,78889333	52,63068000	

PLANTA CHAVE



CADASTRO GERAL DO SISTEMA RODOVIÁRIO

MEIO FIO E CANALETAS EXISTENTES - SENTIDO NORTE

SRE 306EMS1153 - KM 115,3 a KM 116,9

Disp. Meio Fio/ Canaleta	Km		Condição			Comprimento (m)	Coordenadas				Fotografia Georreferenciada
							Latitude	Longitude	Latitude	Longitude	
	Inicial	Final	Boa	Ruim	Péssima		Inicial		Final		
Meio Fio	116,633	116,900	x			267,00	18,78896167	52,63053833	18,79012667	52,62828333	

PLANTA CHAVE



CADASTRO GERAL DO SISTEMA RODOVIÁRIO

MEIO FIO E CANALETAS EXISTENTES - SENTIDO NORTE

SRE 306EMS1169 - KM 116,9 a KM 121,3

Disp. Meio Fio/ Canaleta	Km		Condição			Comprimento (m)	Coordenadas				Fotografia Georreferenciada
							Latitude	Longitude	Latitude	Longitude	
	Inicial	Final	Boa	Ruim	Péssima		Inicial		Final		
Meio Fio	116,900	116,952	x			52,00	18,79012667	52,62828333	18,79034167	52,62781667	
Meio Fio	116,975	117,146	x			171,00	18,79041167	52,62766167	18,79105333	52,62620833	

PLANTA CHAVE



CADASTRO GERAL DO SISTEMA RODOVIÁRIO

MEIO FIO E CANALETAS EXISTENTES - SENTIDO NORTE

SRE 306EMS1169 - KM 116,9 a KM 121,3

Disp. Meio Fio/ Canaleta	Km		Condição			Comprimento (m)	Coordenadas				Fotografia Georreferenciada
							Latitude	Longitude	Latitude	Longitude	
	Inicial	Final	Boa	Ruim	Péssima		Inicial		Final		
Meio Fio	117,168	117,286	x			118,00	18,79118333	52,62592000	18,79165667	52,62486167	
Meio Fio	117,531	117,620	x			89,00	18,79256500	52,62281667	18,79291667	52,62202333	

PLANTA CHAVE



CADASTRO GERAL DO SISTEMA RODOVIÁRIO

MEIO FIO E CANALETAS EXISTENTES - SENTIDO NORTE

SRE 306EMS1169 - KM 116,9 a KM 121,3

Disp. Meio Fio/ Canaleta	Km		Condição			Comprimento (m)	Coordenadas				Fotografia Georreferenciada
							Latitude	Longitude	Latitude	Longitude	
	Inicial	Final	Boa	Ruim	Péssima		Inicial		Final		
Meio Fio	117,709	117,731	x			22,00	18,79321833	52,62137000	18,79336667	52,62104833	
Meio Fio	117,761	117,992		x		231,00	18,79344000	52,62088667	18,79431667	52,61893667	

PLANTA CHAVE



CADASTRO GERAL DO SISTEMA RODOVIÁRIO

MEIO FIO E CANALETAS EXISTENTES - SENTIDO NORTE

SRE 306EMS1169 - KM 116,9 a KM 121,3

Disp. Meio Fio/ Canaleta	Km		Condição			Comprimento (m)	Coordenadas				Fotografia Georreferenciada
							Latitude	Longitude	Latitude	Longitude	
	Inicial	Final	Boa	Ruim	Péssima		Inicial		Final		
Meio Fio	118,014	118,199	x			185,00	18,79443667	52,61866833	18,79513500	52,61712500	
Meio Fio	118,391	118,585		x		194,00	18,79587833	52,61546000	18,79649500	52,61372833	

PLANTA CHAVE



CADASTRO GERAL DO SISTEMA RODOVIÁRIO

MEIO FIO E CANALETAS EXISTENTES - SENTIDO NORTE

SRE 306EMS1169 - KM 116,9 a KM 121,3

Disp. Meio Fio/ Canaleta	Km		Condição			Comprimento (m)	Coordenadas				Fotografia Georreferenciada
							Latitude	Longitude	Latitude	Longitude	
	Inicial	Final	Boa	Ruim	Péssima		Inicial		Final		
Meio Fio	118,622	118,755	x			133,00	18,79663167	52,61344667	18,79725667	52,61237667	
Meio Fio	119,349	119,558	x			209,00	18,79957500	52,60721833	18,80020167	52,60542167	

MS-306 - MATO GROSSO DO SUL PMI Nº 02/2017

PLANTA CHAVE



CADASTRO GERAL DO SISTEMA RODOVIÁRIO

MEIO FIO E CANALETAS EXISTENTES - SENTIDO NORTE

SRE 306EMS1169 - KM 116,9 a KM 121,3

Disp. Meio Fio/ Canaleta	Km		Condição			Comprimento (m)	Coordenadas				Fotografia Georreferenciada
							Latitude	Longitude	Latitude	Longitude	
	Inicial	Final	Boa	Ruim	Péssima		Inicial		Final		
Meio Fio	119,565	119,721	x			156,00	18,80033667	52,60511667	18,80097333	52,60412000	

SEINFRA Secretaria de Estado de Infraestrutura

GOVERNO DO ESTADO Mato Grosso do Sul

PLANTA CHAVE



CADASTRO GERAL DO SISTEMA RODOVIÁRIO

MEIO FIO E CANALETAS EXISTENTES - SENTIDO NORTE

SRE 306EMS1213 - KM 121,3 a KM 133,9

Disp. Meio Fio/ Canaleta	Km		Condição			Comprimento (m)	Coordenadas				Fotografia Georreferenciada
	Inicial	Final	Boa	Ruim	Péssima		Latitude Inicial	Longitude Inicial	Latitude Final	Longitude Final	
Meio Fio	132,522	132,633	x			111,00	18,85057000	52,49379000	18,85111167	52,49258500	
Meio Fio	132,655	132,797	x			142,00	18,85111167	52,49258500	18,85165333	52,49138167	

PLANTA CHAVE



CADASTRO GERAL DO SISTEMA RODOVIÁRIO

MEIO FIO E CANALETAS EXISTENTES - SENTIDO NORTE

SRE 306EMS1213 - KM 121,3 a KM 133,9

Disp. Meio Fio/ Canaleta	Km		Condição			Comprimento (m)	Coordenadas				Fotografia Georreferenciada
							Latitude	Longitude	Latitude	Longitude	
	Inicial	Final	Boa	Ruim	Péssima		Inicial		Final		
Meio Fio	132,818	132,833	x			15,00	18,85178833	52,49108000	18,85178833	52,49108000	

SEINFRA
Secretaria de Estado de Infraestrutura

GOVERNO DO ESTADO
Mato Grosso do Sul

PLANTA CHAVE



CADASTRO GERAL DO SISTEMA RODOVIÁRIO

MEIO FIO E CANALETAS EXISTENTES - SENTIDO NORTE

SRE 306EMS1339 - KM 133,9 a KM 158,2

Disp. Meio Fio/ Canaleta	Km		Condição			Comprimento (m)	Coordenadas				Fotografia Georreferenciada
	Inicial	Final	Boa	Ruim	Péssima		Latitude Inicial	Longitude Inicial	Latitude Final	Longitude Final	
Meio Fio	136,895	136,910		x		15,00	18,86744000	52,45623000	18,86748167	52,45614333	
Meio Fio	136,931	137,217		x		286,00	18,86756500	52,45595833	18,86873667	52,45334333	

PLANTA CHAVE



CADASTRO GERAL DO SISTEMA RODOVIÁRIO

MEIO FIO E CANALETAS EXISTENTES - SENTIDO NORTE

SRE 306EMS1339 - KM 133,9 a KM 158,2

Disp. Meio Fio/ Canaleta	Km		Condição			Comprimento (m)	Coordenadas				Fotografia Georreferenciada
							Latitude	Longitude	Latitude	Longitude	
							Inicial		Final		
	Inicial	Final	Boa	Ruim	Péssima						
Meio Fio	157,755	158,045		x		290,00	18,93982833	53,27390833	18,94076000	52,27135167	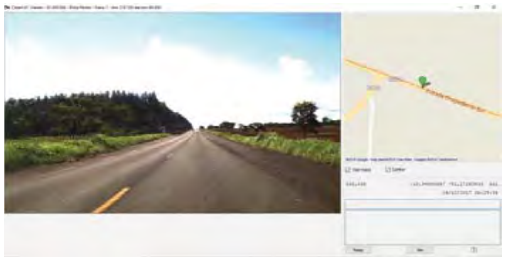

PLANTA CHAVE



CADASTRO GERAL DO SISTEMA RODOVIÁRIO

MEIO FIO E CANALETAS EXISTENTES - SENTIDO NORTE

SRE 306EMS1582 - KM 158,2 a KM 194,3

Disp. Meio Fio/ Canaleta	Km		Condição			Comprimento (m)	Coordenadas				Fotografia Georreferenciada
	Inicial	Final	Boa	Ruim	Péssima		Latitude Inicial	Longitude Inicial	Latitude Final	Longitude Final	
Meio Fio	161,487	161,725	x			238,00	18,95167833	52,24090167	18,95251667	52,23856167	
Meio Fio	161,747	161,785	x			38,00	18,95251667	52,23856167	18,95262000	52,23827333	

MS-306 - MATO GROSSO DO SUL PMI Nº 02/2017

PLANTA CHAVE



CADASTRO GERAL DO SISTEMA RODOVIÁRIO

MEIO FIO E CANALETAS EXISTENTES - SENTIDO NORTE

SRE 306EMS1582 - KM 158,2 a KM 194,3

Disp. Meio Fio/ Canaleta	Km		Condição			Comprimento (m)	Coordenadas				Fotografia Georreferenciada
							Latitude	Longitude	Latitude	Longitude	
							Inicial		Final		
	Inicial	Final	Boa	Ruim	Péssima						
Meio Fio	193,853	193,882	x			29,00	19,05534833	51,95545333	19,05539000	51,99516667	

PLANTA CHAVE



CADASTRO GERAL DO SISTEMA RODOVIÁRIO

MEIO FIO E CANALETAS EXISTENTES - SENTIDO NORTE

SRE 306EMS1943 - KM 194,3 a KM 218,1

Disp. Meio Fio/ Canaleta	Km		Condição			Comprimento (m)	Coordenadas				Fotografia Georreferenciada
	Inicial	Final	Boa	Ruim	Péssima		Latitude Inicial	Longitude Inicial	Latitude Final	Longitude Final	
Meio Fio	217,839	217,913		x		74,00	19,10808667	51,74489833	19,10870833	51,74463667	
Meio Fio	217,942	218,024	x			82,00	19,10891000	51,74455167	19,10969000	51,74422000	

SEINFRA
Secretaria de Estado de Infraestrutura
GOVERNO DO ESTADO
Mato Grosso do Sul

PLANTA CHAVE



CADASTRO GERAL DO SISTEMA RODOVIÁRIO

MEIO FIO E CANALETAS EXISTENTES - SENTIDO NORTE

SRE 306EMS1943 - KM 194,3 a KM 218,1

Disp. Meio Fio/ Canaleta	Km		Condição			Comprimento (m)	Coordenadas				Fotografia Georreferenciada
							Latitude	Longitude	Latitude	Longitude	
	Inicial	Final	Boa	Ruim	Péssima		Inicial		Final		
Meio Fio	218,047	218,084	x			37,00	19,10981167	51,74416000	19,11014167	51,74397333	

SEINFRA
Secretaria de Estado de Infraestrutura
GOVERNO DO ESTADO
Mato Grosso do Sul

PLANTA CHAVE



CADASTRO GERAL DO SISTEMA RODOVIÁRIO

MEIO FIO E CANALETAS EXISTENTES - SENTIDO SUL

SRE 306EMS0026 - KM 2,6 a KM 13,5

Disp. Meio Fio/ Canaleta	Km		Condição			Comprimento (m)	Coordenadas				Fotografia Georreferenciada
							Latitude	Longitude	Latitude	Longitude	
	Inicial	Final	Boa	Ruim	Péssima		Inicial		Final		
Meio Fio	2,616	4,047		X		1431,00	18,06533167	53,15064667	18,07796000	53,14808000	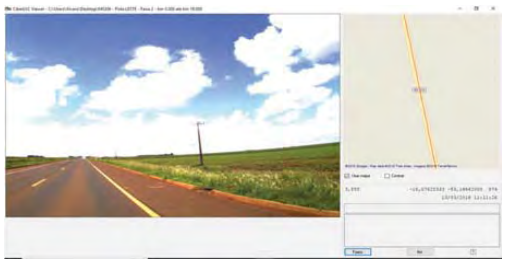
Meio Fio	2,669	2,747	X			78,00	18,06583667	53,15076000	18,06642667	53,15070500	

PLANTA CHAVE



CADASTRO GERAL DO SISTEMA RODOVIÁRIO

MEIO FIO E CANALETAS EXISTENTES - SENTIDO SUL

SRE 306EMS0026 - KM 2,6 a KM 13,5

Disp. Meio Fio/ Canaleta	Km		Condição			Comprimento (m)	Coordenadas				Fotografia Georreferenciada
							Latitude	Longitude	Latitude	Longitude	
	Inicial	Final	Boa	Ruim	Péssima		Inicial		Final		
Meio Fio	2,753	2,837	X			84,00	18,06650833	53,15063667	18,06708833	53,15027167	
Meio Fio	4,059	4,142	X			83,00	18,07816667	53,14804000	18,07878667	53,14791667	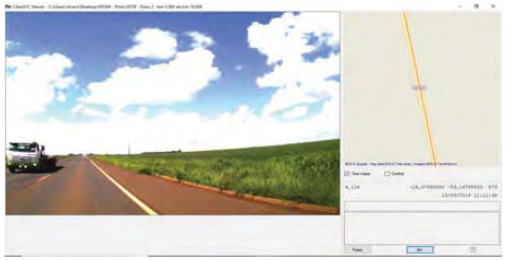

PLANTA CHAVE



CADASTRO GERAL DO SISTEMA RODOVIÁRIO

MEIO FIO E CANALETAS EXISTENTES - SENTIDO SUL

SRE 306EMS0026 - KM 2,6 a KM 13,5

Disp. Meio Fio/ Canaleta	Km		Condição			Comprimento (m)	Coordenadas				Fotografia Georreferenciada
							Latitude	Longitude	Latitude	Longitude	
	Inicial	Final	Boa	Ruim	Péssima		Inicial		Final		
Meio Fio	10,191	10,885	X			694,00	18,13302833	53,13710000	18,13915000	53,13588000	
Meio Fio	10,897	11,584	X			687,00	18,13928667	53,13585333	18,14554333	53,13460500	

PLANTA CHAVE



CADASTRO GERAL DO SISTEMA RODOVIÁRIO

MEIO FIO E CANALETAS EXISTENTES - SENTIDO SUL

SRE 306EMS0026 - KM 2,6 a KM 13,5

Disp. Meio Fio/ Canaleta	Km		Condição			Comprimento (m)	Coordenadas				Fotografia Georreferenciada
	Inicial	Final	Boa	Ruim	Péssima		Latitude Inicial	Longitude Inicial	Latitude Final	Longitude Final	
Meio Fio	12,943	13,134	X			191,00	18,15757667	53,13219833	18,15925000	53,13187000	
Meio Fio	13,152	13,188	X			36,00	18,15945833	53,13182833	18,15987667	53,13174333	

SEINFRA Secretaria de Estado de Infraestrutura

GOVERNO DO ESTADO Mato Grosso do Sul

PLANTA CHAVE



CADASTRO GERAL DO SISTEMA RODOVIÁRIO

MEIO FIO E CANALETAS EXISTENTES - SENTIDO SUL

SRE 306EMS0026 - KM 2,6 a KM 13,5

Disp. Meio Fio/ Canaleta	Km		Condição			Comprimento (m)	Coordenadas				Fotografia Georreferenciada
	Inicial	Final	Boa	Ruim	Péssima		Latitude Inicial	Longitude Inicial	Latitude Final	Longitude Final	
Meio Fio	13,200	13,332		X		132,00	18,15987667	53,13174333	18,16110667	53,13149667	
Meio Fio	13,404	13,559		X		155,00	18,16172833	53,13137167	18,16318167	53,13108167	

PLANTA CHAVE



CADASTRO GERAL DO SISTEMA RODOVIÁRIO

MEIO FIO E CANALETAS EXISTENTES - SENTIDO SUL

SRE 306EMS0135 - KM 13,5 a KM 17,9

Disp. Meio Fio/ Canaleta	Km		Condição			Comprimento (m)	Coordenadas				Fotografia Georreferenciada
	Inicial	Final	Boa	Ruim	Péssima		Latitude Inicial	Longitude Inicial	Latitude Final	Longitude Final	
Meio Fio	13,613	13,870		X		257,00	18,16359167	53,13099500	18,16582500	53,13055500	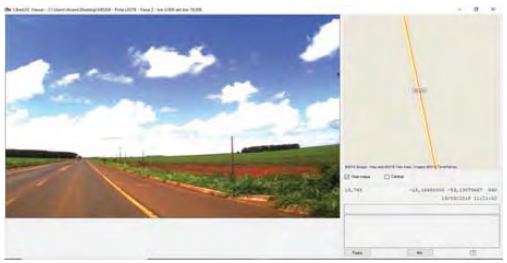
Meio Fio	15,715	16,104		X		389,00	18,18247500	53,12721500	18,18588167	53,12653667	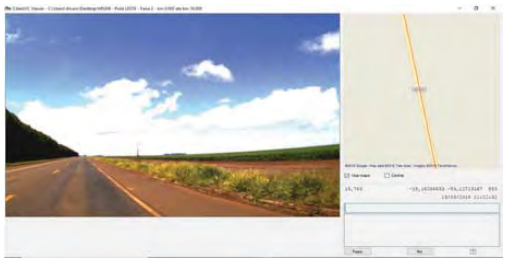

SEINFRA Secretaria de Estado de Infraestrutura

GOVERNO DO ESTADO Mato Grosso do Sul

PLANTA CHAVE



CADASTRO GERAL DO SISTEMA RODOVIÁRIO

MEIO FIO E CANALETAS EXISTENTES - SENTIDO SUL

SRE 306EMS0135 - KM 13,5 a KM 17,9

Disp. Meio Fio/ Canaleta	Km		Condição			Comprimento (m)	Coordenadas				Fotografia Georreferenciada
	Inicial	Final	Boa	Ruim	Péssima		Latitude Inicial	Longitude Inicial	Latitude Final	Longitude Final	
Meio Fio	16,128	16,547		X		419,00	18,18608167	53,12649667	18,18978000	53,12575833	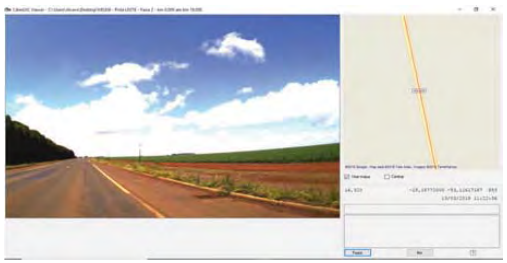
Meio Fio	17,510	17,749	X			239,00	18,19863833	53,12399333	18,20075833	53,12410667	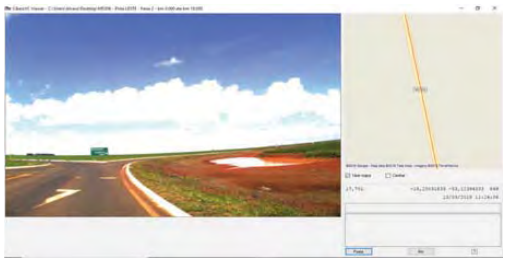

PLANTA CHAVE



CADASTRO GERAL DO SISTEMA RODOVIÁRIO

MEIO FIO E CANALETAS EXISTENTES - SENTIDO SUL

SRE 306EMS0135 - KM 13,5 a KM 17,9

Disp. Meio Fio/ Canaleta	Km		Condição			Comprimento (m)	Coordenadas				Fotografia Georreferenciada
	Inicial	Final	Boa	Ruim	Péssima		Latitude Inicial	Longitude Inicial	Latitude Final	Longitude Final	
Meio Fio	17,588	17,713	X			125,00	18,19928677	53,12387333	18,20043833	53,12399000	
Meio Fio	17,731	17,821	X			90,00	18,20054833	53,12403500	18,20126167	53,12385333	

PLANTA CHAVE



CADASTRO GERAL DO SISTEMA RODOVIÁRIO

MEIO FIO E CANALETAS EXISTENTES - SENTIDO SUL

SRE 306EMS0135 - KM 13,5 a KM 17,9

Disp. Meio Fio/ Canaleta	Km		Condição			Comprimento (m)	Coordenadas				Fotografia Georreferenciada
	Inicial	Final	Boa	Ruim	Péssima		Latitude Inicial	Longitude Inicial	Latitude Final	Longitude Final	
Meio Fio	17,755	17,797	X			42,00	18,20075833	53,12410667	18,20113000	53,12402000	
Meio Fio	17,815	17,900	X			85,00	18,20126167	53,12385333	18,20187000	53,12335833	

MS-306 - MATO GROSSO DO SUL PMI Nº 02/2017

PLANTA CHAVE



CADASTRO GERAL DO SISTEMA RODOVIÁRIO

MEIO FIO E CANALETAS EXISTENTES - SENTIDO SUL

SRE 306EMS0135 - KM 13,5 a KM 17,9

Disp. Meio Fio/ Canaleta	Km		Condição			Comprimento (m)	Coordenadas				Fotografia Georreferenciada
							Latitude	Longitude	Latitude	Longitude	
	Inicial	Final	Boa	Ruim	Péssima		Inicial		Final		
Meio Fio	17,827	17,892	X			65,00	18,20131833	53,12376000	18,20177167	53,12338667	

PLANTA CHAVE



CADASTRO GERAL DO SISTEMA RODOVIÁRIO

MEIO FIO E CANALETAS EXISTENTES - SENTIDO SUL

SRE 306EMS0179 - KM 17,9 a KM 34

Disp. Meio Fio/ Canaleta	Km		Condição			Comprimento (m)	Coordenadas				Fotografia Georreferenciada
	Inicial	Final	Boa	Ruim	Péssima		Latitude Inicial	Longitude Inicial	Latitude Final	Longitude Final	
Meio Fio	17,902	17,932	x			30,00	18,20183167	53,12338167	18,20213500	53,12331000	
Meio Fio	18,163	18,734	x			571,00	18,20415667	53,12289000	18,20915333	53,12188500	

PLANTA CHAVE



CADASTRO GERAL DO SISTEMA RODOVIÁRIO

MEIO FIO E CANALETAS EXISTENTES - SENTIDO SUL

SRE 306EMS0179 - KM 17,9 a KM 34

Disp. Meio Fio/ Canaleta	Km		Condição			Comprimento (m)	Coordenadas				Fotografia Georreferenciada
	Inicial	Final	Boa	Ruim	Péssima		Latitude Inicial	Longitude Inicial	Latitude Final	Longitude Final	
Meio Fio	25,950	26,024	x			74,00	18,27318833	53,10907667	18,27390167	53,10893000	
Meio Fio	28,704	28,786	x			82,00	18,29758500	53,10411667	18,29838167	53,10395167	

PLANTA CHAVE



CADASTRO GERAL DO SISTEMA RODOVIÁRIO

MEIO FIO E CANALETAS EXISTENTES - SENTIDO SUL

SRE 306EMS0179 - KM 17,9 a KM 34

Disp. Meio Fio/ Canaleta	Km		Condição			Comprimento (m)	Coordenadas				Fotografia Georreferenciada
	Inicial	Final	Boa	Ruim	Péssima		Latitude Inicial	Longitude Inicial	Latitude Final	Longitude Final	
Meio Fio	32,023	32,164	x			141,00	18,32257333	53,08955667	18,32346167	53,08845167	
Meio Fio	33,941	34,015	x			74,00	18,33426500	53,07629000	18,33485000	53,07608833	

PLANTA CHAVE



CADASTRO GERAL DO SISTEMA RODOVIÁRIO

MEIO FIO E CANALETAS EXISTENTES - SENTIDO SUL

SRE 306EMS0340 - KM 34,0 a KM 41,9

Disp. Meio Fio/ Canaleta	Km		Condição			Comprimento (m)	Coordenadas				Fotografia Georreferenciada
							Latitude	Longitude	Latitude	Longitude	
	Inicial	Final	Boa	Ruim	Péssima		Inicial		Final		
Meio Fio	34,089	34,148	x			59,00	18,33559333	53,07594333	18,33613667	53,07589500	
Meio Fio	34,171	34,216	x			45,00	18,33631667	53,07588833	18,33669333	53,07589000	

PLANTA CHAVE



CADASTRO GERAL DO SISTEMA RODOVIÁRIO

MEIO FIO E CANALETAS EXISTENTES - SENTIDO SUL

SRE 306EMS0340 - KM 34,0 a KM 41,9

Disp. Meio Fio/ Canaleta	Km		Condição			Comprimento (m)	Coordenadas				Fotografia Georreferenciada
							Latitude	Longitude	Latitude	Longitude	
	Inicial	Final	Boa	Ruim	Péssima		Inicial		Final		
Meio Fio	34,831	34,853	x			22,00	18,34213167	53,07716833	18,34245667	53,07722500	
Meio Fio	36,003	36,429	x			426,00	18,35159000	53,07908667	18,35110000	53,08273500	

PLANTA CHAVE



CADASTRO GERAL DO SISTEMA RODOVIÁRIO

MEIO FIO E CANALETAS EXISTENTES - SENTIDO SUL

SRE 306EMS0340 - KM 34,0 a KM 41,9

Disp. Meio Fio/ Canaleta	Km		Condição			Comprimento (m)	Coordenadas				Fotografia Georreferenciada
							Latitude	Longitude	Latitude	Longitude	
	Inicial	Final	Boa	Ruim	Péssima		Inicial		Final		
Meio Fio	36,467	37,174	x			707,00	18,35131833	53,08306333	18,35541167	53,08825000	
Canaleta	37,293	37,696	x			403,00	18,35630333	53,08862167	18,36003500	53,08829500	

PLANTA CHAVE



CADASTRO GERAL DO SISTEMA RODOVIÁRIO

MEIO FIO E CANALETAS EXISTENTES - SENTIDO SUL

SRE 306EMS0340 - KM 34,0 a KM 41,9

Disp. Meio Fio/ Canaleta	Km		Condição			Comprimento (m)	Coordenadas				Fotografia Georreferenciada
							Latitude	Longitude	Latitude	Longitude	
	Inicial	Final	Boa	Ruim	Péssima		Inicial		Final		
Meio Fio	37,919	37,934		x		15,00	18,36193167	53,08794667	18,36220667	53,08789667	
Canaleta	37,934	38,195	x			261,00	18,36220667	53,08789667	18,36441667	53,08749667	

PLANTA CHAVE



CADASTRO GERAL DO SISTEMA RODOVIÁRIO

MEIO FIO E CANALETAS EXISTENTES - SENTIDO SUL

SRE 306EMS0340 - KM 34,0 a KM 41,9

Disp. Meio Fio/ Canaleta	Km		Condição			Comprimento (m)	Coordenadas				Fotografia Georreferenciada
							Latitude	Longitude	Latitude	Longitude	
	Inicial	Final	Boa	Ruim	Péssima		Inicial		Final		
Meio Fio	38,344	38,738	x			394,00	18,36581333	53,08724667	18,36947500	53,08658833	
Meio Fio	39,631	39,765	x			134,00	18,37737167	53,08518667	18,37850833	53,08498667	

PLANTA CHAVE



CADASTRO GERAL DO SISTEMA RODOVIÁRIO

MEIO FIO E CANALETAS EXISTENTES - SENTIDO SUL

SRE 306EMS0340 - KM 34,0 a KM 41,9

Disp. Meio Fio/ Canaleta	Km		Condição			Comprimento (m)	Coordenadas				Fotografia Georreferenciada
							Latitude	Longitude	Latitude	Longitude	
	Inicial	Final	Boa	Ruim	Péssima		Inicial		Final		
Meio Fio	41,389	41,543	x			154,00	18,39302167	53,08242333	18,39455667	53,08214000	
Meio Fio	41,623	41,704	x			81,00	18,39514167	53,08203667	18,39594833	53,08210667	

MS-306 - MATO GROSSO DO SUL PMI Nº 02/2017

PLANTA CHAVE



CADASTRO GERAL DO SISTEMA RODOVIÁRIO

MEIO FIO E CANALETAS EXISTENTES - SENTIDO SUL

SRE 306EMS0340 - KM 34,0 a KM 41,9

Disp. Meio Fio/ Canaleta	Km		Condição			Comprimento (m)	Coordenadas				Fotografia Georreferenciada
							Latitude	Longitude	Latitude	Longitude	
							Inicial		Final		
	Inicial	Final	Boa	Ruim	Péssima						
Meio Fio	41,776	41,905	x			129,00	18,39644667	53,08205000	18,39739000	53,08166000	

SEINFRA Secretaria de Estado de Infraestrutura

GOVERNO DO ESTADO Mato Grosso do Sul

PLANTA CHAVE



CADASTRO GERAL DO SISTEMA RODOVIÁRIO

MEIO FIO E CANALETAS EXISTENTES - SENTIDO SUL

SRE 306EMS0419 - KM 41,9 a KM 47,1

Disp. Meio Fio/ Canaleta	Km		Condição			Comprimento (m)	Coordenadas				Fotografia Georreferenciada
	Inicial	Final	Boa	Ruim	Péssima		Latitude Inicial	Longitude Inicial	Latitude Final	Longitude Final	
Meio Fio	41,905	41,987	x			82,00	18,39739000	53,08166000	18,39818000	53,08162833	
Meio Fio	46,895	47,102	x			207,00	18,43639500	53,06228333	18,43734833	53,06064167	

PLANTA CHAVE



CADASTRO GERAL DO SISTEMA RODOVIÁRIO

MEIO FIO E CANALETAS EXISTENTES - SENTIDO SUL

SRE 306EMS0471 - KM 47,1 a KM 74,7

Disp. Meio Fio/ Canaleta	Km		Condição			Comprimento (m)	Coordenadas				Fotografia Georreferenciada
	Inicial	Final	Boa	Ruim	Péssima		Latitude Inicial	Longitude Inicial	Latitude Final	Longitude Final	
Meio Fio	47,102	47,235	x			133,00	18,43734833	53,06064167	18,43799167	53,05955000	
Meio Fio	47,303	47,415	x			112,00	18,43829333	53,05904167	18,43886667	53,05808667	

PLANTA CHAVE



CADASTRO GERAL DO SISTEMA RODOVIÁRIO

MEIO FIO E CANALETAS EXISTENTES - SENTIDO SUL

SRE 306EMS0471 - KM 47,1 a KM 74,7

Disp. Meio Fio/ Canaleta	Km		Condição			Comprimento (m)	Coordenadas				Fotografia Georreferenciada
	Inicial	Final	Boa	Ruim	Péssima		Latitude Inicial	Longitude Inicial	Latitude Final	Longitude Final	
Meio Fio	50,298	50,544	x			246,00	18,45273333	53,03501167	18,45420667	53,03310667	
Meio Fio	50,796	51,370	x			574,00	18,45543667	53,03149000	18,45821833	53,02649167	

PLANTA CHAVE



CADASTRO GERAL DO SISTEMA RODOVIÁRIO

MEIO FIO E CANALETAS EXISTENTES - SENTIDO SUL

SRE 306EMS0471 - KM 47,1 a KM 74,7

Disp. Meio Fio/ Canaleta	Km		Condição			Comprimento (m)	Coordenadas				Fotografia Georreferenciada
	Inicial	Final	Boa	Ruim	Péssima		Latitude Inicial	Longitude Inicial	Latitude Final	Longitude Final	
Meio Fio	51,622	52,119	x			497,00	18,45921833	53,02458333	18,46067000	53,01998333	
Meio Fio	52,380	53,861	x			1481,00	18,45994333	53,01784167	18,45711000	53,00534333	

PLANTA CHAVE



CADASTRO GERAL DO SISTEMA RODOVIÁRIO

MEIO FIO E CANALETAS EXISTENTES - SENTIDO SUL

SRE 306EMS0471 - KM 47,1 a KM 74,7

Disp. Meio Fio/ Canaleta	Km		Condição			Comprimento (m)	Coordenadas				Fotografia Georreferenciada
	Inicial	Final	Boa	Ruim	Péssima		Latitude Inicial	Longitude Inicial	Latitude Final	Longitude Final	
Meio Fio	54,680	56,140	x			1460,00	18,45993667	52,99808667	18,47124500	52,99489333	
Meio Fio	60,021	60,424	x			403,00	18,50581833	53,00179500	18,50919000	53,00327000	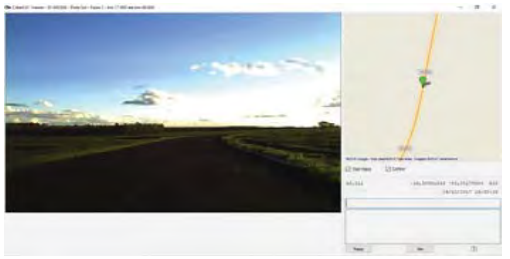

PLANTA CHAVE



CADASTRO GERAL DO SISTEMA RODOVIÁRIO

MEIO FIO E CANALETAS EXISTENTES - SENTIDO SUL

SRE 306EMS0471 - KM 47,1 a KM 74,7

Disp. Meio Fio/ Canaleta	Km		Condição			Comprimento (m)	Coordenadas				Fotografia Georreferenciada
	Inicial	Final	Boa	Ruim	Péssima		Latitude Inicial	Longitude Inicial	Latitude Final	Longitude Final	
Meio Fio	60,744	61,131	x			387,00	18,51138667	53,00521333	18,51401000	53,00751167	
Meio Fio	61,155	61,348	x			193,00	18,51425167	53,00772167	18,51571167	53,00899333	

PLANTA CHAVE



CADASTRO GERAL DO SISTEMA RODOVIÁRIO

MEIO FIO E CANALETAS EXISTENTES - SENTIDO SUL

SRE 306EMS0471 - KM 47,1 a KM 74,7

Disp. Meio Fio/ Canaleta	Km		Condição			Comprimento (m)	Coordenadas				Fotografia Georreferenciada
	Inicial	Final	Boa	Ruim	Péssima		Latitude Inicial	Longitude Inicial	Latitude Final	Longitude Final	
Meio Fio	61,795	62,074	x			279,00	18,51884667	53,01174167	18,52074500	53,01308000	
Meio Fio	62,118	62,244	x			126,00	18,52114667	52,01314500	18,52228667	53,01293500	

PLANTA CHAVE



CADASTRO GERAL DO SISTEMA RODOVIÁRIO

MEIO FIO E CANALETAS EXISTENTES - SENTIDO SUL

SRE 306EMS0471 - KM 47,1 a KM 74,7

Disp. Meio Fio/ Canaleta	Km		Condição			Comprimento (m)	Coordenadas				Fotografia Georreferenciada
	Inicial	Final	Boa	Ruim	Péssima		Latitude Inicial	Longitude Inicial	Latitude Final	Longitude Final	
Meio Fio	65,990	66,569	x			579,00	18,54802167	52,99431667	18,55006667	52,98912833	
Meio Fio	67,276	67,819	x			543,00	18,55247833	52,98300833	18,55609000	52,97996000	

PLANTA CHAVE



CADASTRO GERAL DO SISTEMA RODOVIÁRIO

MEIO FIO E CANALETAS EXISTENTES - SENTIDO SUL

SRE 306EMS0471 - KM 47,1 a KM 74,7

Disp. Meio Fio/ Canaleta	Km		Condição			Comprimento (m)	Coordenadas				Fotografia Georreferenciada
	Inicial	Final	Boa	Ruim	Péssima		Latitude Inicial	Longitude Inicial	Latitude Final	Longitude Final	
Meio Fio	69,454	69,714	x			260,00	18,57032167	52,97677333	18,57240833	52,97575667	
Meio Fio	69,752	69,907	x			155,00	18,57270333	52,97561333	18,57406833	52,97493500	

PLANTA CHAVE



CADASTRO GERAL DO SISTEMA RODOVIÁRIO

MEIO FIO E CANALETAS EXISTENTES - SENTIDO SUL

SRE 306EMS0471 - KM 47,1 a KM 74,7

Disp. Meio Fio/ Canaleta	Km		Condição			Comprimento (m)	Coordenadas				Fotografia Georreferenciada
	Inicial	Final	Boa	Ruim	Péssima		Latitude Inicial	Longitude Inicial	Latitude Final	Longitude Final	
Meio Fio	69,930	70,026	x			96,00	18,57421667	52,97486000	18,57496167	52,97449500	
Meio Fio	70,264	70,413	x			149,00	18,57686000	52,97325667	18,57782167	52,97249667	

PLANTA CHAVE



CADASTRO GERAL DO SISTEMA RODOVIÁRIO

MEIO FIO E CANALETAS EXISTENTES - SENTIDO SUL

SRE 306EMS0471 - KM 47,1 a KM 74,7

Disp. Meio Fio/ Canaleta	Km		Condição			Comprimento (m)	Coordenadas				Fotografia Georreferenciada
							Latitude	Longitude	Latitude	Longitude	
	Inicial	Final	Boa	Ruim	Péssima		Inicial		Final		
Meio Fio	71,014	71,683	x			669,00	18,58215167	52,96908833	18,58797167	52,96769500	
Meio Fio	74,154	74,484	x			330,00	18,60985167	52,96987167	18,61207000	52,96783167	

MS-306 - MATO GROSSO DO SUL PMI Nº 02/2017

PLANTA CHAVE



CADASTRO GERAL DO SISTEMA RODOVIÁRIO

MEIO FIO E CANALETAS EXISTENTES - SENTIDO SUL

SRE 306EMS0471 - KM 47,1 a KM 74,7

Disp. Meio Fio/ Canaleta	Km		Condição			Comprimento (m)	Coordenadas				Fotografia Georreferenciada
							Latitude	Longitude	Latitude	Longitude	
	Inicial	Final	Boa	Ruim	Péssima		Inicial		Final		
Meio Fio	74,551	74,701	x			150,00	18,61253667	52,96756667	18,61242167	52,96624333	

SEINFRA Secretaria de Estado de Infraestrutura

GOVERNO DO ESTADO Mato Grosso do Sul

PLANTA CHAVE



CADASTRO GERAL DO SISTEMA RODOVIÁRIO

MEIO FIO E CANALETAS EXISTENTES - SENTIDO SUL

SRE 306EMS0747 - KM 74,7 a KM 79,5

Disp. Meio Fio/ Canaleta	Km		Condição			Comprimento (m)	Coordenadas				Fotografia Georreferenciada
	Inicial	Final	Boa	Ruim	Péssima		Latitude Inicial	Longitude Inicial	Latitude Final	Longitude Final	
Meio Fio	74,701	74,782	x			81,00	18,61242167	52,96624333	18,61251500	52,96546833	
Meio Fio	79,117	79,503	x			386,00	18,61753833	52,92460000	18,61890333	52,92147667	

PLANTA CHAVE



CADASTRO GERAL DO SISTEMA RODOVIÁRIO

MEIO FIO E CANALETAS EXISTENTES - SENTIDO SUL

SRE 306EMS0795 - KM 79,5 a KM 85,3

Disp. Meio Fio/ Canaleta	Km		Condição			Comprimento (m)	Coordenadas				Fotografia Georreferenciada
	Inicial	Final	Boa	Ruim	Péssima		Latitude Inicial	Longitude Inicial	Latitude Final	Longitude Final	
Meio Fio	79,503	79,540	x			37,00	18,61890333	52,92147667	18,61923500	52,92122500	
Meio Fio	84,907	85,033	x			126,00	18,66422833	52,90208333	18,66514167	52,90138333	

PLANTA CHAVE



CADASTRO GERAL DO SISTEMA RODOVIÁRIO

MEIO FIO E CANALETAS EXISTENTES - SENTIDO SUL

SRE 306EMS0795 - KM 79,5 a KM 85,3

Disp. Meio Fio/ Canaleta	Km		Condição			Comprimento (m)	Coordenadas				Fotografia Georreferenciada
							Latitude	Longitude	Latitude	Longitude	
	Inicial	Final	Boa	Ruim	Péssima		Inicial		Final		
Meio Fio	85,144	85,301	x			157,00	18,66577000	52,90068667	18,66650500	52,89940333	

PLANTA CHAVE



CADASTRO GERAL DO SISTEMA RODOVIÁRIO

MEIO FIO E CANALETAS EXISTENTES - SENTIDO SUL

SRE 306EMS0853 - KM 85,3 a KM 115,3

Disp. Meio Fio/ Canaleta	Km		Condição			Comprimento (m)	Coordenadas				Fotografia Georreferenciada
							Latitude	Longitude	Latitude	Longitude	
	Inicial	Final	Boa	Ruim	Péssima		Inicial		Final		
Meio Fio	85,301	85,457	x			156,00	18,66650500	52,89940333	18,66694833	52,89785333	
Meio Fio	85,487	85,859	x			372,00	18,66699333	52,89758833	18,66776833	52,89429500	

PLANTA CHAVE



CADASTRO GERAL DO SISTEMA RODOVIÁRIO

MEIO FIO E CANALETAS EXISTENTES - SENTIDO SUL

SRE 306EMS0853 - KM 85,3 a KM 115,3

Disp. Meio Fio/ Canaleta	Km		Condição			Comprimento (m)	Coordenadas				Fotografia Georreferenciada
	Inicial	Final	Boa	Ruim	Péssima		Latitude Inicial	Longitude Inicial	Latitude Final	Longitude Final	
Meio Fio	93,212	93,590	x			378,00	18,69725833	52,83157000	18,69878667	52,82825000	
Meio Fio	94,935	95,500	x			565,00	18,70406833	52,81682333	18,70632333	52,81193000	

PLANTA CHAVE



CADASTRO GERAL DO SISTEMA RODOVIÁRIO

MEIO FIO E CANALETAS EXISTENTES - SENTIDO SUL

SRE 306EMS0853 - KM 85,3 a KM 115,3

Disp. Meio Fio/ Canaleta	Km		Condição			Comprimento (m)	Coordenadas				Fotografia Georreferenciada
							Latitude	Longitude	Latitude	Longitude	
	Inicial	Final	Boa	Ruim	Péssima		Inicial		Final		
Meio Fio	95,515	95,656	x			141,00	18,70644667	52,81166667	18,70694667	52,81059500	
Meio Fio	101,873	102,035	x			162,00	18,73156000	52,75729667	18,73206833	52,75616500	

PLANTA CHAVE



CADASTRO GERAL DO SISTEMA RODOVIÁRIO

MEIO FIO E CANALETAS EXISTENTES - SENTIDO SUL

SRE 306EMS0853 - KM 85,3 a KM 115,3

Disp. Meio Fio/ Canaleta	Km		Condição			Comprimento (m)	Coordenadas				Fotografia Georreferenciada
	Inicial	Final	Boa	Ruim	Péssima		Latitude Inicial	Longitude Inicial	Latitude Final	Longitude Final	
Meio Fio	102,163	102,200	x			37,00	18,73255333	52,75515167	18,73269500	52,75484667	
Meio Fio	103,472	103,695	x			223,00	18,73769000	52,74401333	18,73861167	52,74201167	

PLANTA CHAVE



CADASTRO GERAL DO SISTEMA RODOVIÁRIO

MEIO FIO E CANALETAS EXISTENTES - SENTIDO SUL

SRE 306EMS0853 - KM 85,3 a KM 115,3

Disp. Meio Fio/ Canaleta	Km		Condição			Comprimento (m)	Coordenadas				Fotografia Georreferenciada
	Inicial	Final	Boa	Ruim	Péssima		Latitude Inicial	Longitude Inicial	Latitude Final	Longitude Final	
Meio Fio	104,245	104,341	x			96,00	18,74079667	52,73725500	18,74104333	52,73672667	
Meio Fio	104,364	104,475	x			111,00	18,74116667	52,73646333	18,74165167	52,73543833	

PLANTA CHAVE



CADASTRO GERAL DO SISTEMA RODOVIÁRIO

MEIO FIO E CANALETAS EXISTENTES - SENTIDO SUL

SRE 306EMS0853 - KM 85,3 a KM 115,3

Disp. Meio Fio/ Canaleta	Km		Condição			Comprimento (m)	Coordenadas				Fotografia Georreferenciada
	Inicial	Final	Boa	Ruim	Péssima		Latitude Inicial	Longitude Inicial	Latitude Final	Longitude Final	
Meio Fio	104,779	104,861	x			82,00	18,74286500	52,73278000	18,74320500	52,73204167	
Meio Fio	105,566	105,788	x			222,00	18,74593500	52,72614500	18,74683667	52,72414333	

PLANTA CHAVE



CADASTRO GERAL DO SISTEMA RODOVIÁRIO

MEIO FIO E CANALETAS EXISTENTES - SENTIDO SUL

SRE 306EMS0853 - KM 85,3 a KM 115,3

Disp. Meio Fio/ Canaleta	Km		Condição			Comprimento (m)	Coordenadas				Fotografia Georreferenciada
	Inicial	Final	Boa	Ruim	Péssima		Latitude Inicial	Longitude Inicial	Latitude Final	Longitude Final	
Meio Fio	107,394	107,523	x			129,00	18,75312500	52,71039333	18,75372000	52,70913167	
Meio Fio	107,537	107,604	x			67,00	18,75376500	52,70904333	18,75414167	52,70858167	

PLANTA CHAVE



CADASTRO GERAL DO SISTEMA RODOVIÁRIO

MEIO FIO E CANALETAS EXISTENTES - SENTIDO SUL

SRE 306EMS0853 - KM 85,3 a KM 115,3

Disp. Meio Fio/ Canaleta	Km		Condição			Comprimento (m)	Coordenadas				Fotografia Georreferenciada
							Latitude	Longitude	Latitude	Longitude	
	Inicial	Final	Boa	Ruim	Péssima		Inicial		Final		
Meio Fio	107,627	107,694	x			67,00	18,75423333	52,70846167	18,75450167	52,70789667	
Meio Fio	107,724	107,911		x		187,00	18,75459000	52,70766833	18,75510500	52,70601333	

PLANTA CHAVE



CADASTRO GERAL DO SISTEMA RODOVIÁRIO

MEIO FIO E CANALETAS EXISTENTES - SENTIDO SUL

SRE 306EMS0853 - KM 85,3 a KM 115,3

Disp. Meio Fio/ Canaleta	Km		Condição			Comprimento (m)	Coordenadas				Fotografia Georreferenciada
	Inicial	Final	Boa	Ruim	Péssima		Latitude Inicial	Longitude Inicial	Latitude Final	Longitude Final	
Meio Fio	112,420	112,635	x			215,00	18,77267333	52,66725500	18,77354167	52,66533333	
Meio Fio	113,586	113,689	x			103,00	18,77718667	52,65725000	18,77753667	52,65647500	

PLANTA CHAVE



CADASTRO GERAL DO SISTEMA RODOVIÁRIO

MEIO FIO E CANALETAS EXISTENTES - SENTIDO SUL

SRE 306EMS0853 - KM 85,3 a KM 115,3

Disp. Meio Fio/ Canaleta	Km		Condição			Comprimento (m)	Coordenadas				Fotografia Georreferenciada
							Latitude	Longitude	Latitude	Longitude	
	Inicial	Final	Boa	Ruim	Péssima		Inicial		Final		
Meio Fio	113,727	113,801	x			74,00	18,77776667	52,65596667	18,77799667	52,65545667	
Meio Fio	113,831	113,950	x			119,00	18,77811333	52,65520000	18,77857833	52,65416667	

PLANTA CHAVE



CADASTRO GERAL DO SISTEMA RODOVIÁRIO

MEIO FIO E CANALETAS EXISTENTES - SENTIDO SUL

SRE 306EMS0853 - KM 85,3 a KM 115,3

Disp. Meio Fio/ Canaleta	Km		Condição			Comprimento (m)	Coordenadas				Fotografia Georreferenciada
	Inicial	Final	Boa	Ruim	Péssima		Latitude Inicial	Longitude Inicial	Latitude Final	Longitude Final	
Meio Fio	115,059	115,111		x		52,00	18,78297833	52,64448833	18,78327667	52,64412667	
Meio Fio	115,126	115,208	x			82,00	18,78336167	52,64397833	18,78368833	52,64324333	

PLANTA CHAVE



CADASTRO GERAL DO SISTEMA RODOVIÁRIO

MEIO FIO E CANALETAS EXISTENTES - SENTIDO SUL

SRE 306EMS0853 - KM 85,3 a KM 115,3

Disp. Meio Fio/ Canaleta	Km		Condição			Comprimento (m)	Coordenadas				Fotografia Georreferenciada
							Latitude	Longitude	Latitude	Longitude	
							Inicial		Final		
	Inicial	Final	Boa	Ruim	Péssima						
Meio Fio	115,231	115,275	x			44,00	18,78374667	52,64311667	18,78391500	52,64273667	

SEINFRA
Secretaria de Estado de Infraestrutura

GOVERNO DO ESTADO
Mato Grosso do Sul

PLANTA CHAVE



CADASTRO GERAL DO SISTEMA RODOVIÁRIO

MEIO FIO E CANALETAS EXISTENTES - SENTIDO SUL

SRE 306EMS1153 - KM 115,3 a KM 116,9

Disp. Meio Fio/ Canaleta	Km		Condição			Comprimento (m)	Coordenadas				Fotografia Georreferenciada
	Inicial	Final	Boa	Ruim	Péssima		Latitude Inicial	Longitude Inicial	Latitude Final	Longitude Final	
Meio Fio	115,304	115,363	x			59,00	18,78398667	52,64248000	18,78410000	52,64190333	
Meio Fio	116,430	116,533	x			103,00	18,78820000	52,63275000	18,78868000	52,63188500	

SEINFRA Secretaria de Estado de Infraestrutura
GOVERNO DO ESTADO Mato Grosso do Sul

PLANTA CHAVE



CADASTRO GERAL DO SISTEMA RODOVIÁRIO

MEIO FIO E CANALETAS EXISTENTES - SENTIDO SUL

SRE 306EMS1153 - KM 115,3 a KM 116,9

Disp. Meio Fio/ Canaleta	Km		Condição			Comprimento (m)	Coordenadas				Fotografia Georreferenciada
	Inicial	Final	Boa	Ruim	Péssima		Latitude Inicial	Longitude Inicial	Latitude Final	Longitude Final	
Meio Fio	116,578	116,630	x			52,00	18,78890833	52,63158667	18,78911333	52,63115667	
Meio Fio	116,645	116,653	x			8,00	18,78919500	52,63096500	18,78919500	52,63096500	

PLANTA CHAVE



CADASTRO GERAL DO SISTEMA RODOVIÁRIO

MEIO FIO E CANALETAS EXISTENTES - SENTIDO SUL

SRE 306EMS1153 - KM 115,3 a KM 116,9

Disp. Meio Fio/ Canaleta	Km		Condição			Comprimento (m)	Coordenadas				Fotografia Georreferenciada
							Latitude	Longitude	Latitude	Longitude	
	Inicial	Final	Boa	Ruim	Péssima		Inicial		Final		
Meio Fio	116,667	116,697	x			30,00	18,78928500	52,63076500	18,78937500	52,63057000	
Meio Fio	116,712	116,905	x			193,00	18,78945667	52,63037333	18,79008000	52,62864167	

PLANTA CHAVE



CADASTRO GERAL DO SISTEMA RODOVIÁRIO

MEIO FIO E CANALETAS EXISTENTES - SENTIDO SUL

SRE 306EMS1169 - KM 116,9 a KM 121,3

Disp. Meio Fio/ Canaleta	Km		Condição			Comprimento (m)	Coordenadas				Fotografia Georreferenciada
							Latitude	Longitude	Latitude	Longitude	
	Inicial	Final	Boa	Ruim	Péssima		Inicial		Final		
Meio Fio	116,905	116,935	x			30,00	18,79008000	52,62864167	18,79017167	52,62843333	
Meio Fio	116,956	117,186	x			230,00	18,79026667	52,62822333	18,79112000	52,62631000	

PLANTA CHAVE



CADASTRO GERAL DO SISTEMA RODOVIÁRIO

MEIO FIO E CANALETAS EXISTENTES - SENTIDO SUL

SRE 306EMS1169 - KM 116,9 a KM 121,3

Disp. Meio Fio/ Canaleta	Km		Condição			Comprimento (m)	Coordenadas				Fotografia Georreferenciada
	Inicial	Final	Boa	Ruim	Péssima		Latitude Inicial	Longitude Inicial	Latitude Final	Longitude Final	
Meio Fio	117,201	117,305	x			104,00	18,79120167	52,62612000	18,79158333	52,62527667	
Meio Fio	117,453	117,468	x			15,00	18,79218833	52,62393833	18,79223333	52,62384000	

PLANTA CHAVE



CADASTRO GERAL DO SISTEMA RODOVIÁRIO

MEIO FIO E CANALETAS EXISTENTES - SENTIDO SUL

SRE 306EMS1169 - KM 116,9 a KM 121,3

Disp. Meio Fio/ Canaleta	Km		Condição			Comprimento (m)	Coordenadas				Fotografia Georreferenciada
	Inicial	Final	Boa	Ruim	Péssima		Latitude Inicial	Longitude Inicial	Latitude Final	Longitude Final	
Meio Fio	117,571	117,645	x			74,00	18,79262167	52,62297000	18,79291000	52,62231833	
Meio Fio	117,823	117,845	x			22,00	18,79358500	52,62081333	18,79367000	52,62062667	

PLANTA CHAVE



CADASTRO GERAL DO SISTEMA RODOVIÁRIO

MEIO FIO E CANALETAS EXISTENTES - SENTIDO SUL

SRE 306EMS1169 - KM 116,9 a KM 121,3

Disp. Meio Fio/ Canaleta	Km		Condição			Comprimento (m)	Coordenadas				Fotografia Georreferenciada
							Latitude	Longitude	Latitude	Longitude	
	Inicial	Final	Boa	Ruim	Péssima		Inicial		Final		
Meio Fio	117,867	118,037	x			170,00	18,79375167	52,62044333	18,79442833	52,61892333	
Meio Fio	118,052	118,179	x			127,00	18,79447667	52,61882000	18,79497667	52,61772333	

PLANTA CHAVE



CADASTRO GERAL DO SISTEMA RODOVIÁRIO

MEIO FIO E CANALETAS EXISTENTES - SENTIDO SUL

SRE 306EMS1169 - KM 116,9 a KM 121,3

Disp. Meio Fio/ Canaleta	Km		Condição			Comprimento (m)	Coordenadas				Fotografia Georreferenciada
							Latitude	Longitude	Latitude	Longitude	
	Inicial	Final	Boa	Ruim	Péssima		Inicial		Final		
Meio Fio	118,201	118,216	x			15,00	18,79507500	52,61751333	18,79512167	52,61741167	
Meio Fio	118,431	118,564	x			133,00	18,79593667	52,61559833	18,79657500	52,61450667	

PLANTA CHAVE



CADASTRO GERAL DO SISTEMA RODOVIÁRIO

MEIO FIO E CANALETAS EXISTENTES - SENTIDO SUL

SRE 306EMS1169 - KM 116,9 a KM 121,3

Disp. Meio Fio/ Canaleta	Km		Condição			Comprimento (m)	Coordenadas				Fotografia Georreferenciada
							Latitude	Longitude	Latitude	Longitude	
	Inicial	Final	Boa	Ruim	Péssima		Inicial		Final		
Meio Fio	118,579	118,638	x			59,00	18,79663000	52,61440000	18,79686333	52,61384333	
Meio Fio	118,675	118,750	x			75,00	18,79700167	52,61352333	18,79717333	52,61289000	

MS-306 - MATO GROSSO DO SUL PMI Nº 02/2017

PLANTA CHAVE



CADASTRO GERAL DO SISTEMA RODOVIÁRIO

MEIO FIO E CANALETAS EXISTENTES - SENTIDO SUL

SRE 306EMS1169 - KM 116,9 a KM 121,3

Disp. Meio Fio/ Canaleta	Km		Condição			Comprimento (m)	Coordenadas				Fotografia Georreferenciada
							Latitude	Longitude	Latitude	Longitude	
	Inicial	Final	Boa	Ruim	Péssima		Inicial		Final		
Meio Fio	119,499	119,751	x			252,00	18,80014167	52,60640000	18,80107000	52,60423833	

MS-306 - MATO GROSSO DO SUL PMI Nº 02/2017

PLANTA CHAVE



CADASTRO GERAL DO SISTEMA RODOVIÁRIO

MEIO FIO E CANALETAS EXISTENTES - SENTIDO SUL

SRE 306EMS1213 - KM 121,3 a KM 133,9

Disp. Meio Fio/ Canaleta	Km		Condição			Comprimento (m)	Coordenadas				Fotografia Georreferenciada
							Latitude	Longitude	Latitude	Longitude	
	Inicial	Final	Boa	Ruim	Péssima		Inicial		Final		
Meio Fio	132,643	132,985	x			342,00	18,85054667	52,49399000	18,85183833	52,49110667	

PLANTA CHAVE



CADASTRO GERAL DO SISTEMA RODOVIÁRIO

MEIO FIO E CANALETAS EXISTENTES - SENTIDO SUL

SRE 306EMS1339 - KM 133,9 a KM 158,2

Disp. Meio Fio/ Canaleta	Km		Condição			Comprimento (m)	Coordenadas				Fotografia Georreferenciada
							Latitude	Longitude	Latitude	Longitude	
							Inicial		Final		
	Inicial	Final	Boa	Ruim	Péssima						
Meio Fio	157,730	157,849	x			119,00	18,93971000	52,27439000	18,94006500	52,27342667	

SEINFRA
Secretaria de Estado de Infraestrutura

GOVERNO DO ESTADO
Mato Grosso do Sul

PLANTA CHAVE



CADASTRO GERAL DO SISTEMA RODOVIÁRIO

MEIO FIO E CANALETAS EXISTENTES - SENTIDO SUL

SRE 306EMS1582 - KM 158,2 a KM 194,3

Disp. Meio Fio/ Canaleta	Km		Condição			Comprimento (m)	Coordenadas				Fotografia Georreferenciada
	Inicial	Final	Boa	Ruim	Péssima		Latitude Inicial	Longitude Inicial	Latitude Final	Longitude Final	
Meio Fio	161,464	161,716	x			252,00	18,95161667	52,24126500	18,95249333	52,23882167	
Meio Fio	161,738	161,753	x			15,00	18,95256833	52,23861333	18,95256833	52,23861333	

MS-306 - MATO GROSSO DO SUL PMI Nº 02/2017

PLANTA CHAVE



CADASTRO GERAL DO SISTEMA RODOVIÁRIO

MEIO FIO E CANALETAS EXISTENTES - SENTIDO SUL

SRE 306EMS1582 - KM 158,2 a KM 194,3

Disp. Meio Fio/ Canaleta	Km		Condição			Comprimento (m)	Coordenadas				Fotografia Georreferenciada
							Latitude	Longitude	Latitude	Longitude	
							Inicial		Final		
	Inicial	Final	Boa	Ruim	Péssima						
Meio Fio	193,848	193,900	x			52,00	19,05535833	51,95568167	19,05544500	51,95511500	

PLANTA CHAVE



CADASTRO GERAL DO SISTEMA RODOVIÁRIO

MEIO FIO E CANALETAS EXISTENTES - SENTIDO SUL

SRE 306EMS1943 - KM 194,3 a KM 218,1

Disp. Meio Fio/ Canaleta	Km		Condição			Comprimento (m)	Coordenadas				Fotografia Georreferenciada
	Inicial	Final	Boa	Ruim	Péssima		Latitude Inicial	Longitude Inicial	Latitude Final	Longitude Final	
Meio Fio	194,459	194,555		x		96,00	19,05627167	51,94995167	19,05639333	51,94919667	
Meio Fio	194,659	194,675			x	16,00	19,05655667	51,94817167	19,05659833	51,94790833	

PLANTA CHAVE



CADASTRO GERAL DO SISTEMA RODOVIÁRIO

MEIO FIO E CANALETAS EXISTENTES - SENTIDO SUL

SRE 306EMS1943 - KM 194,3 a KM 218,1

Disp. Meio Fio/ Canaleta	Km		Condição			Comprimento (m)	Coordenadas				Fotografia Georreferenciada
	Inicial	Final	Boa	Ruim	Péssima		Latitude Inicial	Longitude Inicial	Latitude Final	Longitude Final	
Meio Fio	199,505	199,564			x	59,00	19,05317333	51,90224333	19,05310167	51,90159000	
Meio Fio	211,005	211,131	x			126,00	19,07939500	51,80109833	19,07978000	51,80010833	

PLANTA CHAVE



CADASTRO GERAL DO SISTEMA RODOVIÁRIO

MEIO FIO E CANALETAS EXISTENTES - SENTIDO SUL

SRE 306EMS1943 - KM 194,3 a KM 218,1

Disp. Meio Fio/ Canaleta	Km		Condição			Comprimento (m)	Coordenadas				Fotografia Georreferenciada
	Inicial	Final	Boa	Ruim	Péssima		Latitude Inicial	Longitude Inicial	Latitude Final	Longitude Final	
Canaleta	211,198	211,235	x			37,00	19,08005833	51,79938833	19,08014833	51,79915500	
Canaleta	211,250	211,339	x			89,00	19,08014833	51,79915500	19,08050500	51,79822333	

PLANTA CHAVE



CADASTRO GERAL DO SISTEMA RODOVIÁRIO

MEIO FIO E CANALETAS EXISTENTES - SENTIDO SUL

SRE 306EMS1943 - KM 194,3 a KM 218,1

Disp. Meio Fio/ Canaleta	Km		Condição			Comprimento (m)	Coordenadas				Fotografia Georreferenciada
	Inicial	Final	Boa	Ruim	Péssima		Latitude Inicial	Longitude Inicial	Latitude Final	Longitude Final	
Canaleta	211,354	211,413	x			59,00	19,08050500	51,79822333	19,08077500	51,79753167	
Meio Fio	211,457	211,599	x			142,00	19,08086500	51,79730167	19,08141167	51,79590000	

PLANTA CHAVE



CADASTRO GERAL DO SISTEMA RODOVIÁRIO

MEIO FIO E CANALETAS EXISTENTES - SENTIDO SUL

SRE 306EMS1943 - KM 194,3 a KM 218,1

Disp. Meio Fio/ Canaleta	Km		Condição			Comprimento (m)	Coordenadas				Fotografia Georreferenciada
	Inicial	Final	Boa	Ruim	Péssima		Latitude Inicial	Longitude Inicial	Latitude Final	Longitude Final	
Meio Fio	217,583	217,604	x			21,00	19,10682833	51,74567500	19,10700667	51,74555333	
Meio Fio	217,634	217,858	x			224,00	19,10718000	51,74546167	19,10899333	51,74456833	

PLANTA CHAVE



CADASTRO GERAL DO SISTEMA RODOVIÁRIO

MEIO FIO E CANALETAS EXISTENTES - SENTIDO SUL

SRE 306EMS1943 - KM 194,3 a KM 218,1

Disp. Meio Fio/ Canaleta	Km		Condição			Comprimento (m)	Coordenadas				Fotografia Georreferenciada
							Latitude	Longitude	Latitude	Longitude	
							Inicial		Final		
	Inicial	Final	Boa	Ruim	Péssima						
Meio Fio	217,873	218,103	x			230,00	19,10909333	51,74453000	19,11115333	51,74403333	





CADASTRO DE SAÍDA D'ÁGUA

MS-306 - MATO GROSSO DO SUL PMI Nº 02/2017

PLANTA CHAVE



CADASTRO GERAL DO SISTEMA RODOVIÁRIO

SAÍDA D' ÁGUA EXISTENTE - SENTIDO NORTE

SRE 306EMS0026 - KM 2,6 a KM 13,5

Km	Condição			Comprimento (m)	Coordenadas		Fotografia Georreferenciada
	Boa	Ruim	Péssima		Latitude	Longitude	
2,671	X				18,06571167	53,15014833	
2,713	X				18,066033333	53,15000833	

MS-306 - MATO GROSSO DO SUL PMI Nº 02/2017

PLANTA CHAVE



CADASTRO GERAL DO SISTEMA RODOVIÁRIO

SAÍDA D' ÁGUA EXISTENTE - SENTIDO NORTE

SRE 306EMS0026 - KM 2,6 a KM 13,5

Km	Condição			Comprimento (m)	Coordenadas		Fotografia Georreferenciada
	Boa	Ruim	Péssima		Latitude	Longitude	
2,761	X				18,066466667	53,15018667	
2,797	X				18,06683000	53,15023000	

SEINFRA Secretaria de Estado de Infraestrutura

GOVERNO DO ESTADO Mato Grosso do Sul

MS-306 - MATO GROSSO DO SUL PMI Nº 02/2017

PLANTA CHAVE



CADASTRO GERAL DO SISTEMA RODOVIÁRIO

SAÍDA D' ÁGUA EXISTENTE - SENTIDO NORTE

SRE 306EMS0026 - KM 2,6 a KM 13,5

Km	Condição			Comprimento (m)	Coordenadas		Fotografia Georreferenciada
	Boa	Ruim	Péssima		Latitude	Longitude	
2,827	X				18,06707000	53,15020333	
2,994	X				18,06856167	53,14992333	

PLANTA CHAVE



CADASTRO GERAL DO SISTEMA RODOVIÁRIO

SAÍDA D' ÁGUA EXISTENTE - SENTIDO NORTE

SRE 306EMS0026 - KM 2,6 a KM 13,5

Km	Condição			Comprimento (m)	Coordenadas		Fotografia Georreferenciada
	Boa	Ruim	Péssima		Latitude	Longitude	
3,012	X				18,06872500	53,14989000	
3,030	X				18,06889000	53,14985833	

SEINFRA Secretaria de Estado de Infraestrutura
GOVERNO DO ESTADO Mato Grosso do Sul

MS-306 - MATO GROSSO DO SUL PMI Nº 02/2017

PLANTA CHAVE



CADASTRO GERAL DO SISTEMA RODOVIÁRIO

SAÍDA D' ÁGUA EXISTENTE - SENTIDO NORTE

SRE 306EMS0026 - KM 2,6 a KM 13,5

Km	Condição			Comprimento (m)	Coordenadas		Fotografia Georreferenciada
	Boa	Ruim	Péssima		Latitude	Longitude	
3,054	X				18,06922000	53,14979333	
3,078	X				18,06938333	53,14976000	

MS-306 - MATO GROSSO DO SUL PMI Nº 02/2017

PLANTA CHAVE



CADASTRO GERAL DO SISTEMA RODOVIÁRIO

SAÍDA D' ÁGUA EXISTENTE - SENTIDO NORTE

SRE 306EMS0026 - KM 2,6 a KM 13,5

Km	Condição			Comprimento (m)	Coordenadas		Fotografia Georreferenciada
	Boa	Ruim	Péssima		Latitude	Longitude	
3,090	X				18,06954833	53,14972667	
3,114	X				18,06971333	53,14969500	

SEINFRA Secretaria de Estado de Infraestrutura

GOVERNO DO ESTADO Mato Grosso do Sul

MS-306 - MATO GROSSO DO SUL PMI Nº 02/2017

PLANTA CHAVE



CADASTRO GERAL DO SISTEMA RODOVIÁRIO

SAÍDA D' ÁGUA EXISTENTE - SENTIDO NORTE

SRE 306EMS0026 - KM 2,6 a KM 13,5

Km	Condição			Comprimento (m)	Coordenadas		Fotografia Georreferenciada
	Boa	Ruim	Péssima		Latitude	Longitude	
3,132	X				18,06987833	53,14966167	
3,150	X				18,07004333	53,14962833	

SEINFRA Secretaria de Estado de Infraestrutura

GOVERNO DO ESTADO Mato Grosso do Sul

MS-306 - MATO GROSSO DO SUL PMI Nº 02/2017

PLANTA CHAVE



CADASTRO GERAL DO SISTEMA RODOVIÁRIO

SAÍDA D' ÁGUA EXISTENTE - SENTIDO NORTE

SRE 306EMS0026 - KM 2,6 a KM 13,5

Km	Condição			Comprimento (m)	Coordenadas		Fotografia Georreferenciada
	Boa	Ruim	Péssima		Latitude	Longitude	
3,174	X				18,07020667	53,14959500	
3,192	X				18,07036833	53,14956333	

SEINFRA Secretaria de Estado de Infraestrutura

GOVERNO DO ESTADO Mato Grosso do Sul

MS-306 - MATO GROSSO DO SUL PMI Nº 02/2017

PLANTA CHAVE



CADASTRO GERAL DO SISTEMA RODOVIÁRIO

SAÍDA D' ÁGUA EXISTENTE - SENTIDO NORTE

SRE 306EMS0026 - KM 2,6 a KM 13,5

Km	Condição			Comprimento (m)	Coordenadas		Fotografia Georreferenciada
	Boa	Ruim	Péssima		Latitude	Longitude	
3,312	X				18,07148167	53,14934333	
3,414	X				18,07235667	53,14916167	

MS-306 - MATO GROSSO DO SUL PMI Nº 02/2017

PLANTA CHAVE



CADASTRO GERAL DO SISTEMA RODOVIÁRIO

SAÍDA D' ÁGUA EXISTENTE - SENTIDO NORTE

SRE 306EMS0026 - KM 2,6 a KM 13,5

Km	Condição			Comprimento (m)	Coordenadas		Fotografia Georreferenciada
	Boa	Ruim	Péssima		Latitude	Longitude	
3,474	X				18,07288833	53,14906000	
3,612	X				18,07413333	53,14881333	

MS-306 - MATO GROSSO DO SUL PMI Nº 02/2017

PLANTA CHAVE



CADASTRO GERAL DO SISTEMA RODOVIÁRIO

SAÍDA D' ÁGUA EXISTENTE - SENTIDO NORTE

SRE 306EMS0026 - KM 2,6 a KM 13,5

Km	Condição			Comprimento (m)	Coordenadas		Fotografia Georreferenciada
	Boa	Ruim	Péssima		Latitude	Longitude	
3,672	X				18,07469500	53,14869833	
3,714	X				18,07502833	53,14863167	

SEINFRA Secretaria de Estado de Infraestrutura

GOVERNO DO ESTADO Mato Grosso do Sul

PLANTA CHAVE



CADASTRO GERAL DO SISTEMA RODOVIÁRIO

SAÍDA D' ÁGUA EXISTENTE - SENTIDO NORTE

SRE 306EMS0026 - KM 2,6 a KM 13,5

Km	Condição			Comprimento (m)	Coordenadas		Fotografia Georreferenciada
	Boa	Ruim	Péssima		Latitude	Longitude	
3,750	X				18,07536333	53,14856167	
3,786	X				18,07569500	53,14849333	

SEINFRA Secretaria de Estado de Infraestrutura

GOVERNO DO ESTADO Mato Grosso do Sul

MS-306 - MATO GROSSO DO SUL PMI Nº 02/2017

PLANTA CHAVE



CADASTRO GERAL DO SISTEMA RODOVIÁRIO

SAÍDA D' ÁGUA EXISTENTE - SENTIDO NORTE

SRE 306EMS0026 - KM 2,6 a KM 13,5

Km	Condição			Comprimento (m)	Coordenadas		Fotografia Georreferenciada
	Boa	Ruim	Péssima		Latitude	Longitude	
3,834	X				18,07615000	53,14840167	
3,911	X				18,07685833	53,14826000	

SEINFRA Secretaria de Estado de Infraestrutura

GOVERNO DO ESTADO Mato Grosso do Sul

MS-306 - MATO GROSSO DO SUL PMI Nº 02/2017

PLANTA CHAVE



CADASTRO GERAL DO SISTEMA RODOVIÁRIO

SAÍDA D' ÁGUA EXISTENTE - SENTIDO NORTE

SRE 306EMS0026 - KM 2,6 a KM 13,5

Km	Condição			Comprimento (m)	Coordenadas		Fotografia Georreferenciada
	Boa	Ruim	Péssima		Latitude	Longitude	
4,025	X				18,07786833	53,14806000	
4,061	X				18,07819333	53,14799667	

MS-306 - MATO GROSSO DO SUL PMI Nº 02/2017

PLANTA CHAVE



CADASTRO GERAL DO SISTEMA RODOVIÁRIO

SAÍDA D' ÁGUA EXISTENTE - SENTIDO NORTE

SRE 306EMS0026 - KM 2,6 a KM 13,5

Km	Condição			Comprimento (m)	Coordenadas		Fotografia Georreferenciada
	Boa	Ruim	Péssima		Latitude	Longitude	
4,109	X				18,07852500	53,14793000	
4,187	X				18,07930333	53,14777167	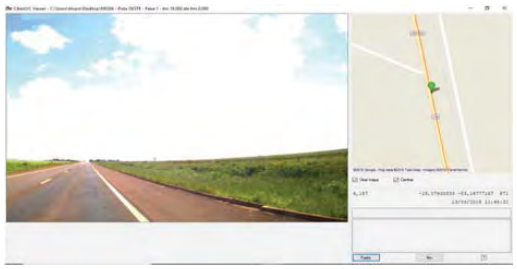

MS-306 - MATO GROSSO DO SUL PMI Nº 02/2017

PLANTA CHAVE



CADASTRO GERAL DO SISTEMA RODOVIÁRIO

SAÍDA D' ÁGUA EXISTENTE - SENTIDO NORTE

SRE 306EMS0026 - KM 2,6 a KM 13,5

Km	Condição			Comprimento (m)	Coordenadas		Fotografia Georreferenciada
	Boa	Ruim	Péssima		Latitude	Longitude	
4,265	X				18,08002833	53,14762833	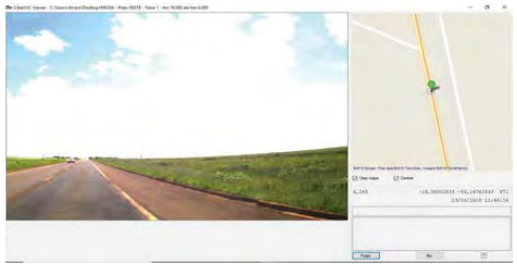
4,384	X				18,08102833	53,14743167	

PLANTA CHAVE



CADASTRO GERAL DO SISTEMA RODOVIÁRIO

SAÍDA D' ÁGUA EXISTENTE - SENTIDO NORTE

SRE 306EMS0026 - KM 2,6 a KM 13,5

Km	Condição			Comprimento (m)	Coordenadas		Fotografia Georreferenciada
	Boa	Ruim	Péssima		Latitude	Longitude	
4,426	X				18,08147500	53,14734167	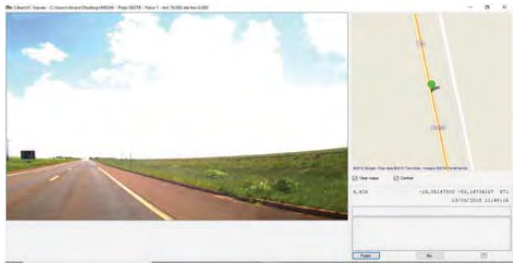
4,504	X				18,08207333	53,14721667	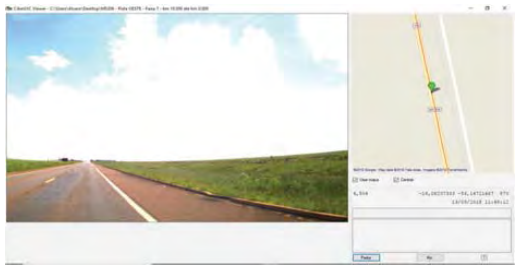

SEINFRA Secretaria de Estado de Infraestrutura
GOVERNO DO ESTADO Mato Grosso do Sul

MS-306 - MATO GROSSO DO SUL PMI Nº 02/2017

PLANTA CHAVE



CADASTRO GERAL DO SISTEMA RODOVIÁRIO

SAÍDA D' ÁGUA EXISTENTE - SENTIDO NORTE

SRE 306EMS0026 - KM 2,6 a KM 13,5

Km	Condição			Comprimento (m)	Coordenadas		Fotografia Georreferenciada
	Boa	Ruim	Péssima		Latitude	Longitude	
10,537	X				18,13606000	53,13644667	
10,573	X				18,13632667	53,13639500	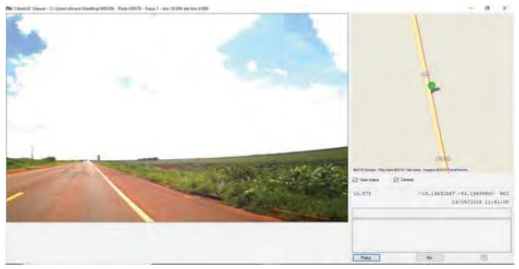

SEINFRA Secretaria de Estado de Infraestrutura

GOVERNO DO ESTADO Mato Grosso do Sul

PLANTA CHAVE



CADASTRO GERAL DO SISTEMA RODOVIÁRIO

SAÍDA D' ÁGUA EXISTENTE - SENTIDO NORTE

SRE 306EMS0026 - KM 2,6 a KM 13,5

Km	Condição			Comprimento (m)	Coordenadas		Fotografia Georreferenciada
	Boa	Ruim	Péssima		Latitude	Longitude	
10,615	X				18,13669167	53,13632167	
10,710	X				18,13753000	53,13615667	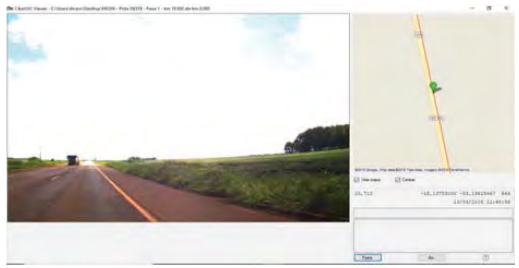

SEINFRA Secretaria de Estado de Infraestrutura
GOVERNO DO ESTADO Mato Grosso do Sul

PLANTA CHAVE



CADASTRO GERAL DO SISTEMA RODOVIÁRIO

SAÍDA D' ÁGUA EXISTENTE - SENTIDO NORTE

SRE 306EMS0026 - KM 2,6 a KM 13,5

Km	Condição			Comprimento (m)	Coordenadas		Fotografia Georreferenciada
	Boa	Ruim	Péssima		Latitude	Longitude	
10,746	X				18,13792833	53,13607667	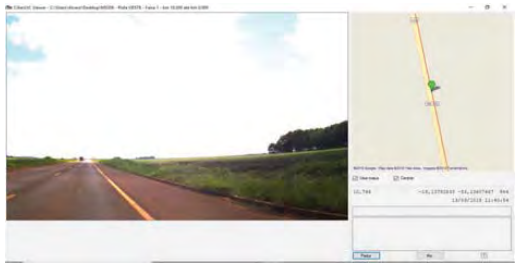
10,776	X				18,13820667	53,13601667	

PLANTA CHAVE



CADASTRO GERAL DO SISTEMA RODOVIÁRIO

SAÍDA D' ÁGUA EXISTENTE - SENTIDO NORTE

SRE 306EMS0026 - KM 2,6 a KM 13,5

Km	Condição			Comprimento (m)	Coordenadas		Fotografia Georreferenciada
	Boa	Ruim	Péssima		Latitude	Longitude	
10,818	X				18,13863000	53,13593167	
11,136	X				18,14140667	53,13538167	

MS-306 - MATO GROSSO DO SUL PMI Nº 02/2017

PLANTA CHAVE



CADASTRO GERAL DO SISTEMA RODOVIÁRIO

SAÍDA D' ÁGUA EXISTENTE - SENTIDO NORTE

SRE 306EMS0026 - KM 2,6 a KM 13,5

Km	Condição			Comprimento (m)	Coordenadas		Fotografia Georreferenciada
	Boa	Ruim	Péssima		Latitude	Longitude	
11,178	X				18,14176833	53,13531000	
11,334	X				18,14323000	53,13501667	

SEINFRA Secretaria de Estado de Infraestrutura

GOVERNO DO ESTADO Mato Grosso do Sul

MS-306 - MATO GROSSO DO SUL PMI Nº 02/2017

PLANTA CHAVE



CADASTRO GERAL DO SISTEMA RODOVIÁRIO

SAÍDA D' ÁGUA EXISTENTE - SENTIDO NORTE

SRE 306EMS0026 - KM 2,6 a KM 13,5

Km	Condição			Comprimento (m)	Coordenadas		Fotografia Georreferenciada
	Boa	Ruim	Péssima		Latitude	Longitude	
11,375	X				18,14360167	53,13494500	
11,423	X				18,14397833	53,13487000	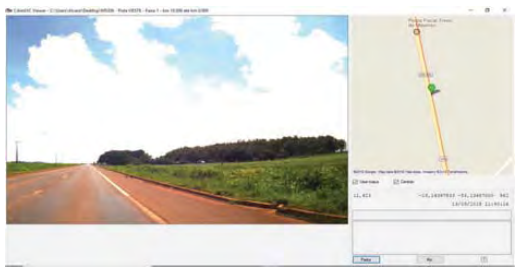

SEINFRA Secretaria de Estado de Infraestrutura

GOVERNO DO ESTADO Mato Grosso do Sul

PLANTA CHAVE



CADASTRO GERAL DO SISTEMA RODOVIÁRIO

SAÍDA D' ÁGUA EXISTENTE - SENTIDO NORTE

SRE 306EMS0026 - KM 2,6 a KM 13,5

Km	Condição			Comprimento (m)	Coordenadas		Fotografia Georreferenciada
	Boa	Ruim	Péssima		Latitude	Longitude	
11,453	X				18,14416833	53,13483167	
11,489	X				18,14454833	53,13475667	

SEINFRA Secretaria de Estado de Infraestrutura

GOVERNO DO ESTADO Mato Grosso do Sul

MS-306 - MATO GROSSO DO SUL PMI Nº 02/2017

PLANTA CHAVE



CADASTRO GERAL DO SISTEMA RODOVIÁRIO

SAÍDA D' ÁGUA EXISTENTE - SENTIDO NORTE

SRE 306EMS0026 - KM 2,6 a KM 13,5

Km	Condição			Comprimento (m)	Coordenadas		Fotografia Georreferenciada
	Boa	Ruim	Péssima		Latitude	Longitude	
11,573	X				18,14531333	53,13460667	
11,609	X				18,14569500	53,13452833	

SEINFRA Secretaria de Estado de Infraestrutura

GOVERNO DO ESTADO Mato Grosso do Sul

MS-306 - MATO GROSSO DO SUL PMI Nº 02/2017

PLANTA CHAVE



CADASTRO GERAL DO SISTEMA RODOVIÁRIO

SAÍDA D' ÁGUA EXISTENTE - SENTIDO NORTE

SRE 306EMS0026 - KM 2,6 a KM 13,5

Km	Condição			Comprimento (m)	Coordenadas		Fotografia Georreferenciada
	Boa	Ruim	Péssima		Latitude	Longitude	
11,645	X				18,14588500	53,13449000	
11,693	X				18,14645167	53,13438000	

SEINFRA Secretaria de Estado de Infraestrutura

GOVERNO DO ESTADO Mato Grosso do Sul

MS-306 - MATO GROSSO DO SUL PMI Nº 02/2017

PLANTA CHAVE



CADASTRO GERAL DO SISTEMA RODOVIÁRIO

SAÍDA D' ÁGUA EXISTENTE - SENTIDO NORTE

SRE 306EMS0026 - KM 2,6 a KM 13,5

Km	Condição			Comprimento (m)	Coordenadas		Fotografia Georreferenciada
	Boa	Ruim	Péssima		Latitude	Longitude	
11,753	X				18,14701500	53,13426833	
11,819	X				18,14759667	53,13415333	

SEINFRA Secretaria de Estado de Infraestrutura

GOVERNO DO ESTADO Mato Grosso do Sul

MS-306 - MATO GROSSO DO SUL PMI Nº 02/2017

PLANTA CHAVE



CADASTRO GERAL DO SISTEMA RODOVIÁRIO

SAÍDA D' ÁGUA EXISTENTE - SENTIDO NORTE

SRE 306EMS0026 - KM 2,6 a KM 13,5

Km	Condição			Comprimento (m)	Coordenadas		Fotografia Georreferenciada
	Boa	Ruim	Péssima		Latitude	Longitude	
11,879	X				18,14817833	53,13403833	
11,981	X				18,14896000	53,13388333	

MS-306 - MATO GROSSO DO SUL PMI Nº 02/2017

PLANTA CHAVE



CADASTRO GERAL DO SISTEMA RODOVIÁRIO

SAÍDA D' ÁGUA EXISTENTE - SENTIDO NORTE

SRE 306EMS0026 - KM 2,6 a KM 13,5

Km	Condição			Comprimento (m)	Coordenadas		Fotografia Georreferenciada
	Boa	Ruim	Péssima		Latitude	Longitude	
12,029	X				18,14935000	53,13380500	
12,065	X				18,14973667	53,13372667	

PLANTA CHAVE



CADASTRO GERAL DO SISTEMA RODOVIÁRIO

SAÍDA D' ÁGUA EXISTENTE - SENTIDO NORTE

SRE 306EMS0026 - KM 2,6 a KM 13,5

Km	Condição			Comprimento (m)	Coordenadas		Fotografia Georreferenciada
	Boa	Ruim	Péssima		Latitude	Longitude	
12,089	X				18,14992833	53,13369000	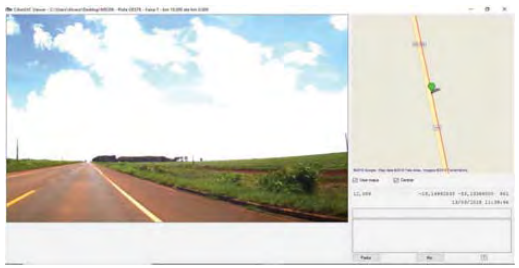
12,119	X				18,15030833	53,13361333	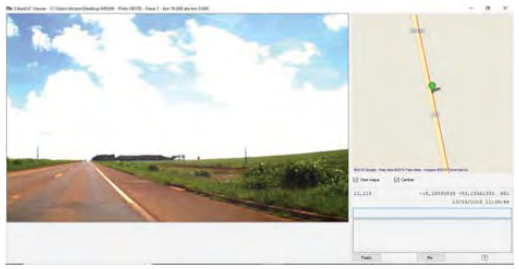

MS-306 - MATO GROSSO DO SUL PMI Nº 02/2017

PLANTA CHAVE



CADASTRO GERAL DO SISTEMA RODOVIÁRIO

SAÍDA D' ÁGUA EXISTENTE - SENTIDO NORTE

SRE 306EMS0026 - KM 2,6 a KM 13,5

Km	Condição			Comprimento (m)	Coordenadas		Fotografia Georreferenciada
	Boa	Ruim	Péssima		Latitude	Longitude	
12,161	X				18,15049667	53,13357500	
12,209	X				18,15106333	53,13345833	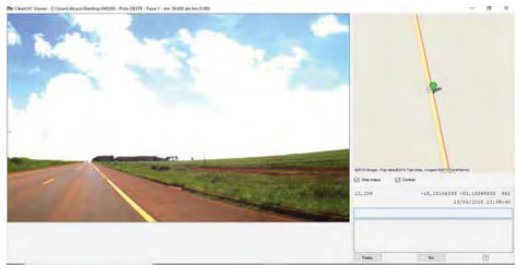

MS-306 - MATO GROSSO DO SUL PMI Nº 02/2017

PLANTA CHAVE



CADASTRO GERAL DO SISTEMA RODOVIÁRIO

SAÍDA D' ÁGUA EXISTENTE - SENTIDO NORTE

SRE 306EMS0026 - KM 2,6 a KM 13,5

Km	Condição			Comprimento (m)	Coordenadas		Fotografia Georreferenciada
	Boa	Ruim	Péssima		Latitude	Longitude	
12,227	X				18,15125167	53,13342167	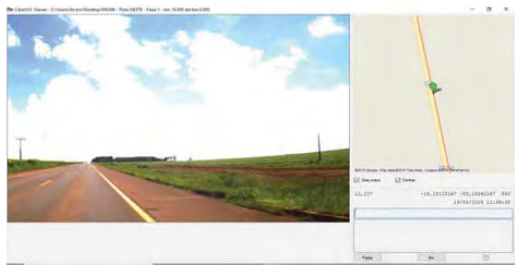
12,245	X				18,15144000	53,13338333	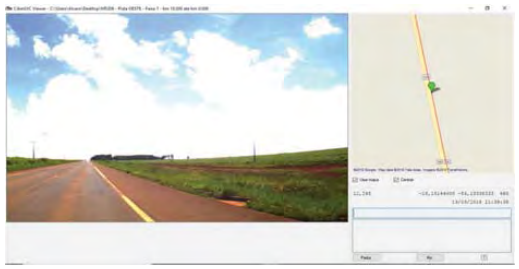

SEINFRA Secretaria de Estado de Infraestrutura

GOVERNO DO ESTADO Mato Grosso do Sul

MS-306 - MATO GROSSO DO SUL PMI Nº 02/2017

PLANTA CHAVE



CADASTRO GERAL DO SISTEMA RODOVIÁRIO

SAÍDA D' ÁGUA EXISTENTE - SENTIDO NORTE

SRE 306EMS0026 - KM 2,6 a KM 13,5

Km	Condição			Comprimento (m)	Coordenadas		Fotografia Georreferenciada
	Boa	Ruim	Péssima		Latitude	Longitude	
12,359	X				18,15237500	53,13319833	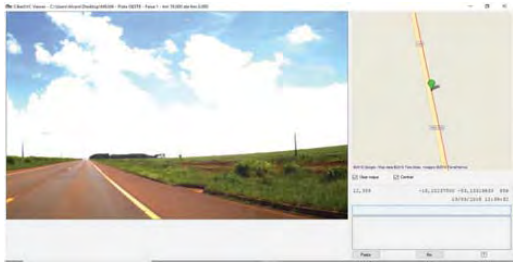
12,389	X				18,15256000	53,13316167	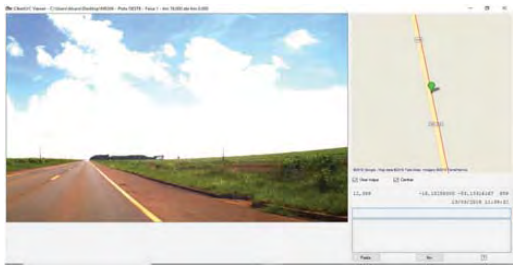

MS-306 - MATO GROSSO DO SUL PMI Nº 02/2017

PLANTA CHAVE



CADASTRO GERAL DO SISTEMA RODOVIÁRIO

SAÍDA D' ÁGUA EXISTENTE - SENTIDO NORTE

SRE 306EMS0026 - KM 2,6 a KM 13,5

Km	Condição			Comprimento (m)	Coordenadas		Fotografia Georreferenciada
	Boa	Ruim	Péssima		Latitude	Longitude	
12,425	X				18,15293167	53,13308833	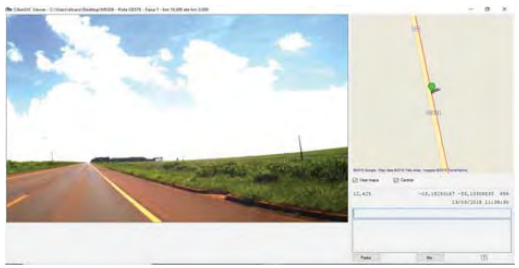
12,437	X				18,15293167	53,13308833	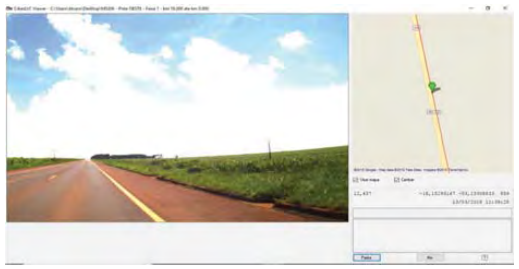

MS-306 - MATO GROSSO DO SUL PMI Nº 02/2017

PLANTA CHAVE



CADASTRO GERAL DO SISTEMA RODOVIÁRIO

SAÍDA D' ÁGUA EXISTENTE - SENTIDO NORTE

SRE 306EMS0026 - KM 2,6 a KM 13,5

Km	Condição			Comprimento (m)	Coordenadas		Fotografia Georreferenciada
	Boa	Ruim	Péssima		Latitude	Longitude	
12,467	X				18,15330333	53,13301167	
12,473	X				18,15330333	53,13301167	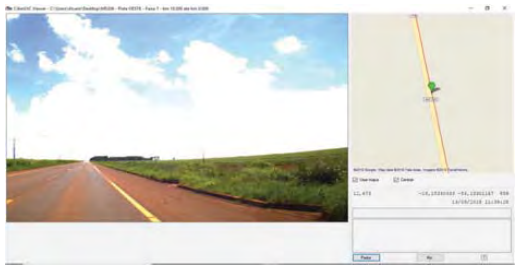

MS-306 - MATO GROSSO DO SUL PMI Nº 02/2017

PLANTA CHAVE



CADASTRO GERAL DO SISTEMA RODOVIÁRIO

SAÍDA D' ÁGUA EXISTENTE - SENTIDO NORTE

SRE 306EMS0026 - KM 2,6 a KM 13,5

Km	Condição			Comprimento (m)	Coordenadas		Fotografia Georreferenciada
	Boa	Ruim	Péssima		Latitude	Longitude	
12,497	X				18,15367833	53,13293500	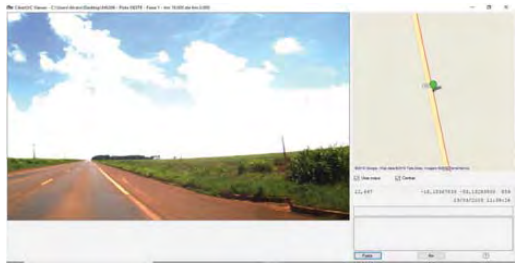
12,515	X				18,15367833	53,13293500	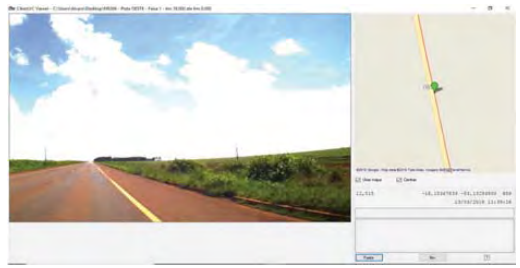

MS-306 - MATO GROSSO DO SUL PMI Nº 02/2017

PLANTA CHAVE



CADASTRO GERAL DO SISTEMA RODOVIÁRIO

SAÍDA D' ÁGUA EXISTENTE - SENTIDO NORTE

SRE 306EMS0026 - KM 2,6 a KM 13,5

Km	Condição			Comprimento (m)	Coordenadas		Fotografia Georreferenciada
	Boa	Ruim	Péssima		Latitude	Longitude	
12,539	X				18,15405333	53,13286000	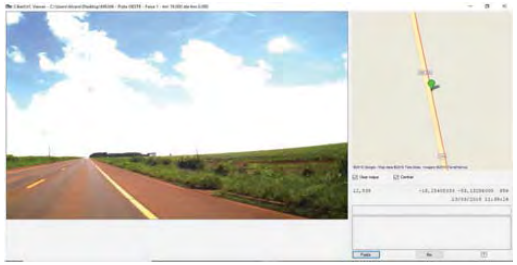
12,545	X				18,15405333	53,13286000	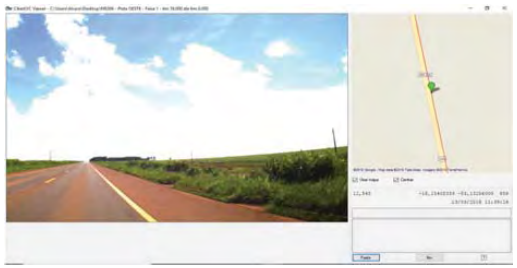

MS-306 - MATO GROSSO DO SUL PMI Nº 02/2017

PLANTA CHAVE



CADASTRO GERAL DO SISTEMA RODOVIÁRIO

SAÍDA D' ÁGUA EXISTENTE - SENTIDO NORTE

SRE 306EMS0026 - KM 2,6 a KM 13,5

Km	Condição			Comprimento (m)	Coordenadas		Fotografia Georreferenciada
	Boa	Ruim	Péssima		Latitude	Longitude	
12,569	X				18,15423833	53,13282167	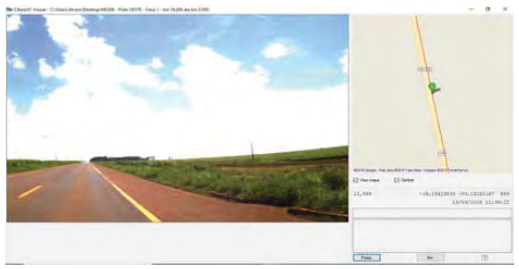
12,593	X				18,15442333	53,13278500	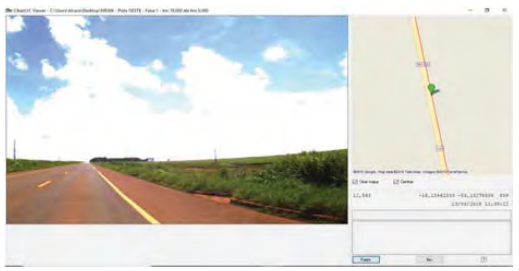

MS-306 - MATO GROSSO DO SUL PMI Nº 02/2017

PLANTA CHAVE



CADASTRO GERAL DO SISTEMA RODOVIÁRIO

SAÍDA D' ÁGUA EXISTENTE - SENTIDO NORTE

SRE 306EMS0026 - KM 2,6 a KM 13,5

Km	Condição			Comprimento (m)	Coordenadas		Fotografia Georreferenciada
	Boa	Ruim	Péssima		Latitude	Longitude	
12,611	X				18,15460833	53,13274833	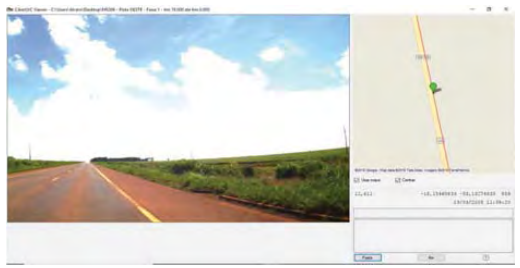
12,629	X				18,15479333	53,13271167	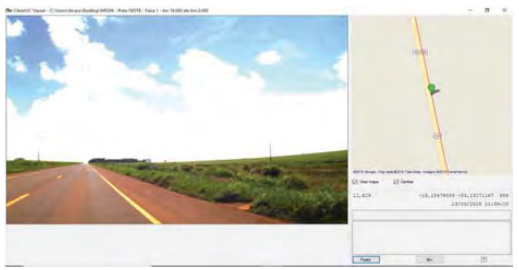

MS-306 - MATO GROSSO DO SUL PMI Nº 02/2017

PLANTA CHAVE



CADASTRO GERAL DO SISTEMA RODOVIÁRIO

SAÍDA D' ÁGUA EXISTENTE - SENTIDO NORTE

SRE 306EMS0026 - KM 2,6 a KM 13,5

Km	Condição			Comprimento (m)	Coordenadas		Fotografia Georreferenciada
	Boa	Ruim	Péssima		Latitude	Longitude	
12,653	X				18,15497500	53,13267500	
12,773	X				18,15606667	53,13245667	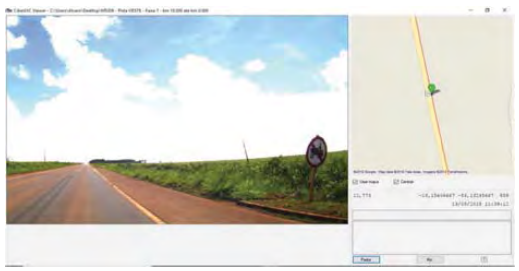

SEINFRA Secretaria de Estado de Infraestrutura

GOVERNO DO ESTADO Mato Grosso do Sul

MS-306 - MATO GROSSO DO SUL PMI Nº 02/2017

PLANTA CHAVE



CADASTRO GERAL DO SISTEMA RODOVIÁRIO

SAÍDA D' ÁGUA EXISTENTE - SENTIDO NORTE

SRE 306EMS0026 - KM 2,6 a KM 13,5

Km	Condição			Comprimento (m)	Coordenadas		Fotografia Georreferenciada
	Boa	Ruim	Péssima		Latitude	Longitude	
12,827	X				18,15661833	53,13235333	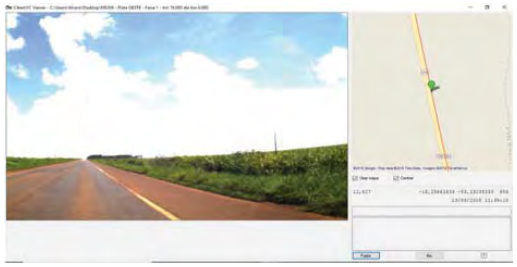
12,881	X				18,15698167	53,13228000	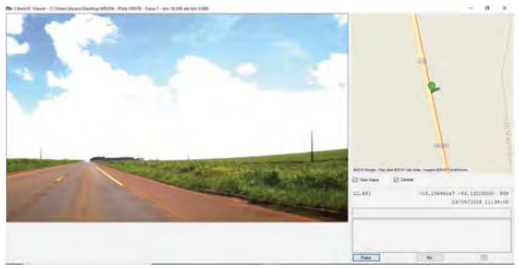

MS-306 - MATO GROSSO DO SUL PMI Nº 02/2017

PLANTA CHAVE



CADASTRO GERAL DO SISTEMA RODOVIÁRIO

SAÍDA D' ÁGUA EXISTENTE - SENTIDO NORTE

SRE 306EMS0026 - KM 2,6 a KM 13,5

Km	Condição			Comprimento (m)	Coordenadas		Fotografia Georreferenciada
	Boa	Ruim	Péssima		Latitude	Longitude	
12,970	X				18,15770500	53,13213167	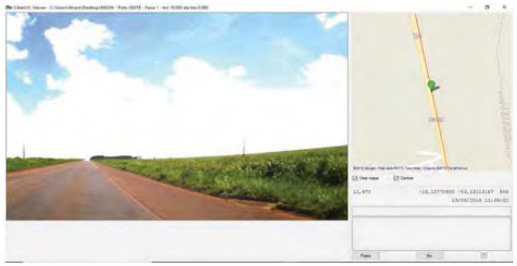
13,042	X				18,15842667	18,15842667	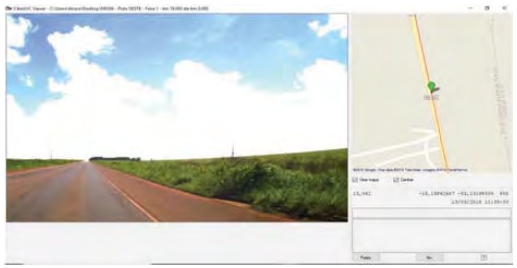

MS-306 - MATO GROSSO DO SUL PMI Nº 02/2017

PLANTA CHAVE



CADASTRO GERAL DO SISTEMA RODOVIÁRIO

SAÍDA D' ÁGUA EXISTENTE - SENTIDO NORTE

SRE 306EMS0026 - KM 2,6 a KM 13,5

Km	Condição			Comprimento (m)	Coordenadas		Fotografia Georreferenciada
	Boa	Ruim	Péssima		Latitude	Longitude	
13,132	X				18,15932167	53,13180833	
13,204	X				18,15986833	53,13170167	

SEINFRA Secretaria de Estado de Infraestrutura

GOVERNO DO ESTADO Mato Grosso do Sul

MS-306 - MATO GROSSO DO SUL PMI Nº 02/2017

PLANTA CHAVE



CADASTRO GERAL DO SISTEMA RODOVIÁRIO

SAÍDA D' ÁGUA EXISTENTE - SENTIDO NORTE

SRE 306EMS0026 - KM 2,6 a KM 13,5

Km	Condição			Comprimento (m)	Coordenadas		Fotografia Georreferenciada
	Boa	Ruim	Péssima		Latitude	Longitude	
13,222	X				18,16005167	53,13166500	
13,318	X				18,16096333	53,13148000	

SEINFRA Secretaria de Estado de Infraestrutura

GOVERNO DO ESTADO Mato Grosso do Sul

MS-306 - MATO GROSSO DO SUL PMI Nº 02/2017

PLANTA CHAVE



CADASTRO GERAL DO SISTEMA RODOVIÁRIO

SAÍDA D' ÁGUA EXISTENTE - SENTIDO NORTE

SRE 306EMS0026 - KM 2,6 a KM 13,5

Km	Condição			Comprimento (m)	Coordenadas		Fotografia Georreferenciada
	Boa	Ruim	Péssima		Latitude	Longitude	
13,360	X				18,16133000	53,13140500	

MS-306 - MATO GROSSO DO SUL PMI Nº 02/2017

PLANTA CHAVE



CADASTRO GERAL DO SISTEMA RODOVIÁRIO

SAÍDA D' ÁGUA EXISTENTE - SENTIDO NORTE

SRE 306EMS0135 - KM 13,5 a KM 17,9

Km	Condição			Comprimento (m)	Coordenadas		Fotografia Georreferenciada
	Boa	Ruim	Péssima		Latitude	Longitude	
13,516	X				18,16274833	53,13112500	
13,594	X				18,16342833	53,13098833	

MS-306 - MATO GROSSO DO SUL PMI Nº 02/2017

PLANTA CHAVE



CADASTRO GERAL DO SISTEMA RODOVIÁRIO

SAÍDA D' ÁGUA EXISTENTE - SENTIDO NORTE

SRE 306EMS0135 - KM 13,5 a KM 17,9

Km	Condição			Comprimento (m)	Coordenadas		Fotografia Georreferenciada
	Boa	Ruim	Péssima		Latitude	Longitude	
13,636	X				18,16376500	53,13092167	
13,672	X				18,16411000	53,13085333	

MS-306 - MATO GROSSO DO SUL PMI Nº 02/2017

PLANTA CHAVE



CADASTRO GERAL DO SISTEMA RODOVIÁRIO

SAÍDA D' ÁGUA EXISTENTE - SENTIDO NORTE

SRE 306EMS0135 - KM 13,5 a KM 17,9

Km	Condição			Comprimento (m)	Coordenadas		Fotografia Georreferenciada
	Boa	Ruim	Péssima		Latitude	Longitude	
13,702	X				18,16428167	53,13081833	
13,738	X				18,16462667	53,13075167	

MS-306 - MATO GROSSO DO SUL PMI Nº 02/2017

PLANTA CHAVE



CADASTRO GERAL DO SISTEMA RODOVIÁRIO

SAÍDA D' ÁGUA EXISTENTE - SENTIDO NORTE

SRE 306EMS0135 - KM 13,5 a KM 17,9

Km	Condição			Comprimento (m)	Coordenadas		Fotografia Georreferenciada
	Boa	Ruim	Péssima		Latitude	Longitude	
13,774	X				18,16497667	53,13068167	
13,816	X				18,16532667	53,13061167	

MS-306 - MATO GROSSO DO SUL PMI Nº 02/2017

PLANTA CHAVE



CADASTRO GERAL DO SISTEMA RODOVIÁRIO

SAÍDA D' ÁGUA EXISTENTE - SENTIDO NORTE

SRE 306EMS0135 - KM 13,5 a KM 17,9

Km	Condição			Comprimento (m)	Coordenadas		Fotografia Georreferenciada
	Boa	Ruim	Péssima		Latitude	Longitude	
13,858	X				18,16567667	53,13054333	
13,894	X				18,16602833	53,13047167	

MS-306 - MATO GROSSO DO SUL PMI Nº 02/2017

PLANTA CHAVE



CADASTRO GERAL DO SISTEMA RODOVIÁRIO

SAÍDA D' ÁGUA EXISTENTE - SENTIDO NORTE

SRE 306EMS0135 - KM 13,5 a KM 17,9

Km	Condição			Comprimento (m)	Coordenadas		Fotografia Georreferenciada
	Boa	Ruim	Péssima		Latitude	Longitude	
14,289	X				18,16961833	53,12974833	
14,409	X				18,17069667	53,12953000	

MS-306 - MATO GROSSO DO SUL PMI Nº 02/2017

PLANTA CHAVE



CADASTRO GERAL DO SISTEMA RODOVIÁRIO

SAÍDA D' ÁGUA EXISTENTE - SENTIDO NORTE

SRE 306EMS0135 - KM 13,5 a KM 17,9

Km	Condição			Comprimento (m)	Coordenadas		Fotografia Georreferenciada
	Boa	Ruim	Péssima		Latitude	Longitude	
14,517	X				18,17160667	53,12934833	
14,649	X				18,17271667	53,12912833	

MS-306 - MATO GROSSO DO SUL PMI Nº 02/2017

PLANTA CHAVE



CADASTRO GERAL DO SISTEMA RODOVIÁRIO

SAÍDA D' ÁGUA EXISTENTE - SENTIDO NORTE

SRE 306EMS0135 - KM 13,5 a KM 17,9

Km	Condição			Comprimento (m)	Coordenadas		Fotografia Georreferenciada
	Boa	Ruim	Péssima		Latitude	Longitude	
14,763	X				18,17382667	53,12890500	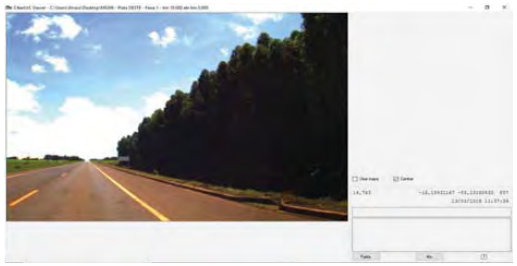
15,765	X				18,18280167	53,12710667	

MS-306 - MATO GROSSO DO SUL PMI Nº 02/2017

PLANTA CHAVE



CADASTRO GERAL DO SISTEMA RODOVIÁRIO

SAÍDA D' ÁGUA EXISTENTE - SENTIDO NORTE

SRE 306EMS0135 - KM 13,5 a KM 17,9

Km	Condição			Comprimento (m)	Coordenadas		Fotografia Georreferenciada
	Boa	Ruim	Péssima		Latitude	Longitude	
15,825	X				18,18319500	53,12702833	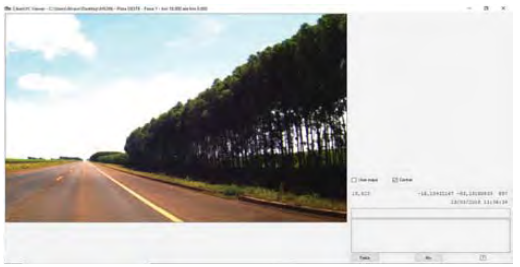
15,867	X				18,18359667	53,12694833	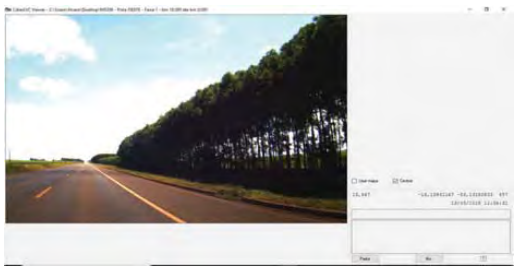

MS-306 - MATO GROSSO DO SUL PMI Nº 02/2017

PLANTA CHAVE



CADASTRO GERAL DO SISTEMA RODOVIÁRIO

SAÍDA D' ÁGUA EXISTENTE - SENTIDO NORTE

SRE 306EMS0135 - KM 13,5 a KM 17,9

Km	Condição			Comprimento (m)	Coordenadas		Fotografia Georreferenciada
	Boa	Ruim	Péssima		Latitude	Longitude	
15,908	X				18,18401000	53,12686667	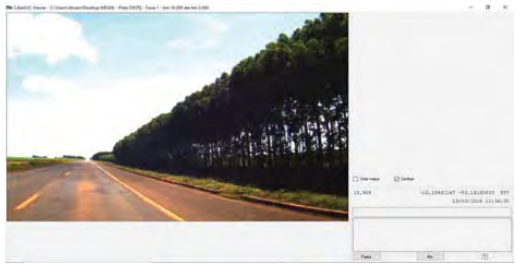
15,950	X				18,18444833	53,12678167	

MS-306 - MATO GROSSO DO SUL PMI Nº 02/2017

PLANTA CHAVE



CADASTRO GERAL DO SISTEMA RODOVIÁRIO

SAÍDA D' ÁGUA EXISTENTE - SENTIDO NORTE

SRE 306EMS0135 - KM 13,5 a KM 17,9

Km	Condição			Comprimento (m)	Coordenadas		Fotografia Georreferenciada
	Boa	Ruim	Péssima		Latitude	Longitude	
15,992	X				18,18477500	53,12671833	
16,028	X				18,18512667	53,12664833	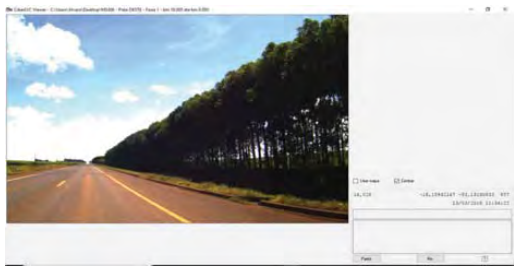

MS-306 - MATO GROSSO DO SUL PMI Nº 02/2017

PLANTA CHAVE



CADASTRO GERAL DO SISTEMA RODOVIÁRIO

SAÍDA D' ÁGUA EXISTENTE - SENTIDO NORTE

SRE 306EMS0135 - KM 13,5 a KM 17,9

Km	Condição			Comprimento (m)	Coordenadas		Fotografia Georreferenciada
	Boa	Ruim	Péssima		Latitude	Longitude	
16,070	X				18,18548333	53,12657833	
16,112	X				18,18582833	53,12651000	

MS-306 - MATO GROSSO DO SUL PMI Nº 02/2017

PLANTA CHAVE



CADASTRO GERAL DO SISTEMA RODOVIÁRIO

SAÍDA D' ÁGUA EXISTENTE - SENTIDO NORTE

SRE 306EMS0135 - KM 13,5 a KM 17,9

Km	Condição			Comprimento (m)	Coordenadas		Fotografia Georreferenciada
	Boa	Ruim	Péssima		Latitude	Longitude	
16,160	X				18,18633833	53,12640667	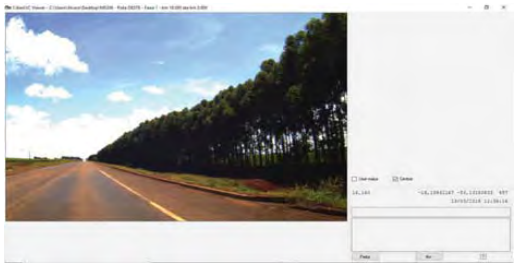
16,280	X				18,18736500	53,12620167	

MS-306 - MATO GROSSO DO SUL PMI Nº 02/2017

PLANTA CHAVE



CADASTRO GERAL DO SISTEMA RODOVIÁRIO

SAÍDA D' ÁGUA EXISTENTE - SENTIDO NORTE

SRE 306EMS0135 - KM 13,5 a KM 17,9

Km	Condição			Comprimento (m)	Coordenadas		Fotografia Georreferenciada
	Boa	Ruim	Péssima		Latitude	Longitude	
16,340	X				18,18787500	53,12610667	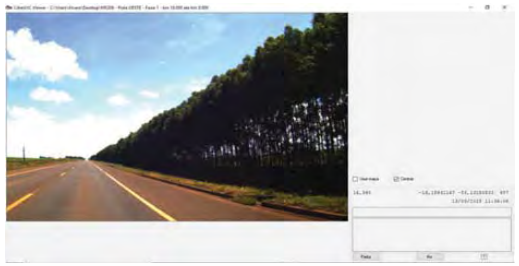
16,400	X				18,18836833	53,12600833	

PLANTA CHAVE



CADASTRO GERAL DO SISTEMA RODOVIÁRIO

SAÍDA D' ÁGUA EXISTENTE - SENTIDO NORTE

SRE 306EMS0135 - KM 13,5 a KM 17,9

Km	Condição			Comprimento (m)	Coordenadas		Fotografia Georreferenciada
	Boa	Ruim	Péssima		Latitude	Longitude	
16,460	X				18,18901500	53,12587833	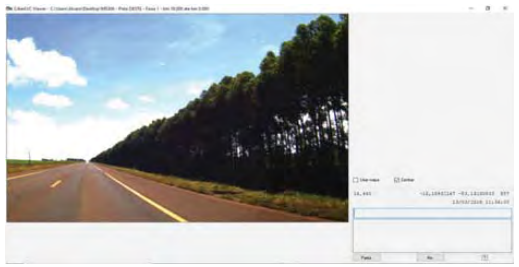
16,520	X				18,18949667	53,12577833	

MS-306 - MATO GROSSO DO SUL PMI Nº 02/2017

PLANTA CHAVE



CADASTRO GERAL DO SISTEMA RODOVIÁRIO

SAÍDA D' ÁGUA EXISTENTE - SENTIDO NORTE

SRE 306EMS0135 - KM 13,5 a KM 17,9

Km	Condição			Comprimento (m)	Coordenadas		Fotografia Georreferenciada
	Boa	Ruim	Péssima		Latitude	Longitude	
16,585	X				18,19014500	53,12564500	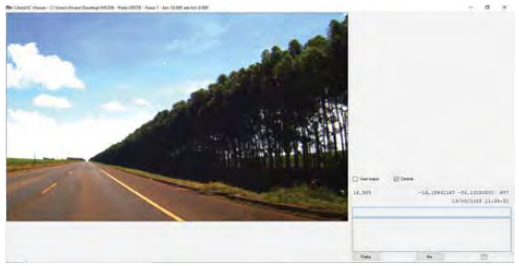
16,651	X				18,19063333	53,12554667	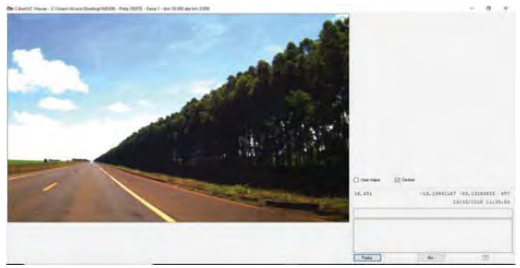

MS-306 - MATO GROSSO DO SUL PMI Nº 02/2017

PLANTA CHAVE



CADASTRO GERAL DO SISTEMA RODOVIÁRIO

SAÍDA D' ÁGUA EXISTENTE - SENTIDO NORTE

SRE 306EMS0135 - KM 13,5 a KM 17,9

Km	Condição			Comprimento (m)	Coordenadas		Fotografia Georreferenciada
	Boa	Ruim	Péssima		Latitude	Longitude	
16,699	X				18,19112667	53,12544667	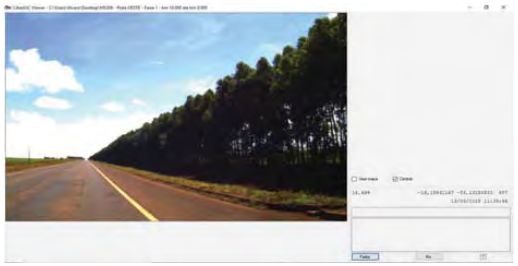
16,747	X				18,19164333	53,12534000	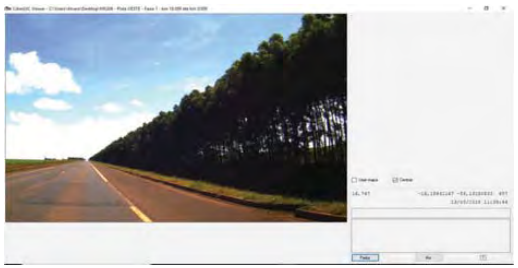

MS-306 - MATO GROSSO DO SUL PMI Nº 02/2017

PLANTA CHAVE



CADASTRO GERAL DO SISTEMA RODOVIÁRIO

SAÍDA D' ÁGUA EXISTENTE - SENTIDO NORTE

SRE 306EMS0135 - KM 13,5 a KM 17,9

Km	Condição			Comprimento (m)	Coordenadas		Fotografia Georreferenciada
	Boa	Ruim	Péssima		Latitude	Longitude	
16,807	X				18,19216167	53,12524000	
16,819	X				18,19216167	53,12524000	

MS-306 - MATO GROSSO DO SUL PMI Nº 02/2017

PLANTA CHAVE



CADASTRO GERAL DO SISTEMA RODOVIÁRIO

SAÍDA D' ÁGUA EXISTENTE - SENTIDO NORTE

SRE 306EMS0135 - KM 13,5 a KM 17,9

Km	Condição			Comprimento (m)	Coordenadas		Fotografia Georreferenciada
	Boa	Ruim	Péssima		Latitude	Longitude	
16,843	X				18,19233167	53,12520500	
16,867	X				18,19266833	53,12514000	

MS-306 - MATO GROSSO DO SUL PMI Nº 02/2017

PLANTA CHAVE



CADASTRO GERAL DO SISTEMA RODOVIÁRIO

SAÍDA D' ÁGUA EXISTENTE - SENTIDO NORTE

SRE 306EMS0135 - KM 13,5 a KM 17,9

Km	Condição			Comprimento (m)	Coordenadas		Fotografia Georreferenciada
	Boa	Ruim	Péssima		Latitude	Longitude	
16,891	X				18,19283500	53,12510833	
16,903	X				18,19283500	53,12510833	

MS-306 - MATO GROSSO DO SUL PMI Nº 02/2017

PLANTA CHAVE



CADASTRO GERAL DO SISTEMA RODOVIÁRIO

SAÍDA D' ÁGUA EXISTENTE - SENTIDO NORTE

SRE 306EMS0135 - KM 13,5 a KM 17,9

Km	Condição			Comprimento (m)	Coordenadas		Fotografia Georreferenciada
	Boa	Ruim	Péssima		Latitude	Longitude	
16,921	X				18,19317333	53,12504167	
16,933	X				18,19317333	53,12504167	

MS-306 - MATO GROSSO DO SUL PMI Nº 02/2017

PLANTA CHAVE



CADASTRO GERAL DO SISTEMA RODOVIÁRIO

SAÍDA D' ÁGUA EXISTENTE - SENTIDO NORTE

SRE 306EMS0135 - KM 13,5 a KM 17,9

Km	Condição			Comprimento (m)	Coordenadas		Fotografia Georreferenciada
	Boa	Ruim	Péssima		Latitude	Longitude	
16,969	X				18,19351000	53,12497667	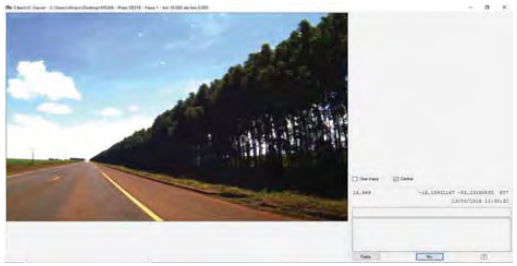
17,029	X				18,19401000	53,12487500	

MS-306 - MATO GROSSO DO SUL PMI Nº 02/2017

PLANTA CHAVE



CADASTRO GERAL DO SISTEMA RODOVIÁRIO

SAÍDA D' ÁGUA EXISTENTE - SENTIDO NORTE

SRE 306EMS0135 - KM 13,5 a KM 17,9

Km	Condição			Comprimento (m)	Coordenadas		Fotografia Georreferenciada
	Boa	Ruim	Péssima		Latitude	Longitude	
17,071	X				18,19450000	53,12477667	
17,137	X				18,19498167	53,12468000	

MS-306 - MATO GROSSO DO SUL PMI Nº 02/2017

PLANTA CHAVE



CADASTRO GERAL DO SISTEMA RODOVIÁRIO

SAÍDA D' ÁGUA EXISTENTE - SENTIDO NORTE

SRE 306EMS0135 - KM 13,5 a KM 17,9

Km	Condição			Comprimento (m)	Coordenadas		Fotografia Georreferenciada
	Boa	Ruim	Péssima		Latitude	Longitude	
17,569	X				18,19884167	53,12391333	
17,617	X				18,19933667	53,12380667	

MS-306 - MATO GROSSO DO SUL PMI Nº 02/2017

PLANTA CHAVE



CADASTRO GERAL DO SISTEMA RODOVIÁRIO

SAÍDA D' ÁGUA EXISTENTE - SENTIDO NORTE

SRE 306EMS0135 - KM 13,5 a KM 17,9

Km	Condição			Comprimento (m)	Coordenadas		Fotografia Georreferenciada
	Boa	Ruim	Péssima		Latitude	Longitude	
17,665	X				18,19969667	53,12373333	
17,713	X				18,20011000	53,12360333	

MS-306 - MATO GROSSO DO SUL PMI Nº 02/2017

PLANTA CHAVE



CADASTRO GERAL DO SISTEMA RODOVIÁRIO

SAÍDA D' ÁGUA EXISTENTE - SENTIDO NORTE

SRE 306EMS0135 - KM 13,5 a KM 17,9

Km	Condição			Comprimento (m)	Coordenadas		Fotografia Georreferenciada
	Boa	Ruim	Péssima		Latitude	Longitude	
17,761	X				18,20042833	53,12342833	
17,767	X				18,20049833	53,12338667	

MS-306 - MATO GROSSO DO SUL PMI Nº 02/2017

PLANTA CHAVE



CADASTRO GERAL DO SISTEMA RODOVIÁRIO

SAÍDA D' ÁGUA EXISTENTE - SENTIDO NORTE

SRE 306EMS0135 - KM 13,5 a KM 17,9

Km	Condição			Comprimento (m)	Coordenadas		Fotografia Georreferenciada
	Boa	Ruim	Péssima		Latitude	Longitude	
17,797	X				18,20049833	53,12338667	
17,832	X				18,20049833	53,12338667	

MS-306 - MATO GROSSO DO SUL PMI Nº 02/2017

PLANTA CHAVE



CADASTRO GERAL DO SISTEMA RODOVIÁRIO

SAÍDA D' ÁGUA EXISTENTE - SENTIDO NORTE

SRE 306EMS0135 - KM 13,5 a KM 17,9

Km	Condição			Comprimento (m)	Coordenadas		Fotografia Georreferenciada
	Boa	Ruim	Péssima		Latitude	Longitude	
17,882	x				18,20140167	53,12337167	

MS-306 - MATO GROSSO DO SUL PMI Nº 02/2017

PLANTA CHAVE



CADASTRO GERAL DO SISTEMA RODOVIÁRIO

SAÍDA D' ÁGUA EXISTENTE - SENTIDO NORTE

SRE 306EMS0179 - KM 17,9 a KM 34

Km	Condição			Comprimento (m)	Coordenadas		Fotografia Georreferenciada
	Boa	Ruim	Péssima		Latitude	Longitude	
17,926	x				18,20176833	53,12333333	
18,222	x				18,20446333	53,12281333	

SEINFRA Secretaria de Estado de Infraestrutura

GOVERNO DO ESTADO Mato Grosso do Sul

MS-306 - MATO GROSSO DO SUL PMI Nº 02/2017

PLANTA CHAVE



CADASTRO GERAL DO SISTEMA RODOVIÁRIO

SAÍDA D' ÁGUA EXISTENTE - SENTIDO NORTE

SRE 306EMS0179 - KM 17,9 a KM 34

Km	Condição			Comprimento (m)	Coordenadas		Fotografia Georreferenciada
	Boa	Ruim	Péssima		Latitude	Longitude	
18,275	x				18,20494833	53,12271667	
18,327	x				18,20540000	53,12262833	

MS-306 - MATO GROSSO DO SUL PMI Nº 02/2017

PLANTA CHAVE



CADASTRO GERAL DO SISTEMA RODOVIÁRIO

SAÍDA D' ÁGUA EXISTENTE - SENTIDO NORTE

SRE 306EMS0179 - KM 17,9 a KM 34

Km	Condição			Comprimento (m)	Coordenadas		Fotografia Georreferenciada
	Boa	Ruim	Péssima		Latitude	Longitude	
18,386	x				18,20588167	53,12253000	
18,400	x				18,20605500	53,12249500	

MS-306 - MATO GROSSO DO SUL PMI Nº 02/2017

PLANTA CHAVE



CADASTRO GERAL DO SISTEMA RODOVIÁRIO

SAÍDA D' ÁGUA EXISTENTE - SENTIDO NORTE

SRE 306EMS0179 - KM 17,9 a KM 34

Km	Condição			Comprimento (m)	Coordenadas		Fotografia Georreferenciada
	Boa	Ruim	Péssima		Latitude	Longitude	
18,468	x				18,20672833	53,12235667	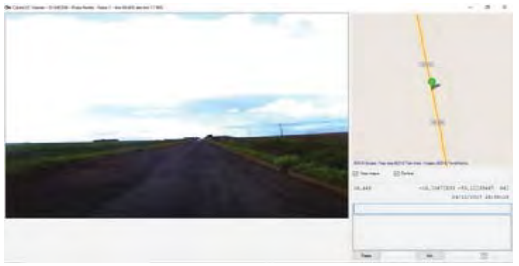
18,543		x			18,20729500	53,12224333	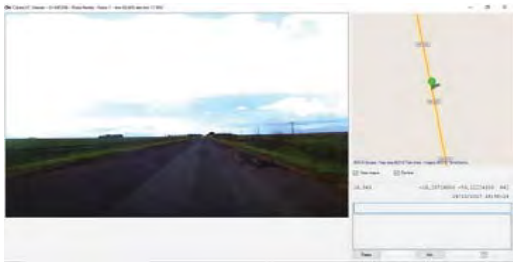

MS-306 - MATO GROSSO DO SUL PMI Nº 02/2017

PLANTA CHAVE



CADASTRO GERAL DO SISTEMA RODOVIÁRIO

SAÍDA D' ÁGUA EXISTENTE - SENTIDO NORTE

SRE 306EMS0179 - KM 17,9 a KM 34

Km	Condição			Comprimento (m)	Coordenadas		Fotografia Georreferenciada
	Boa	Ruim	Péssima		Latitude	Longitude	
18,603	x				18,20785667	53,12212167	
18,728	x				18,20904167	53,12190333	

SEINFRA Secretaria de Estado de Infraestrutura

GOVERNO DO ESTADO Mato Grosso do Sul

MS-306 - MATO GROSSO DO SUL PMI Nº 02/2017

PLANTA CHAVE



CADASTRO GERAL DO SISTEMA RODOVIÁRIO

SAÍDA D' ÁGUA EXISTENTE - SENTIDO NORTE

SRE 306EMS0179 - KM 17,9 a KM 34

Km	Condição			Comprimento (m)	Coordenadas		Fotografia Georreferenciada
	Boa	Ruim	Péssima		Latitude	Longitude	
26,040	x				18,27408500	53,10885000	
28,746	x				18,29808167	53,10397833	

MS-306 - MATO GROSSO DO SUL PMI Nº 02/2017

PLANTA CHAVE



CADASTRO GERAL DO SISTEMA RODOVIÁRIO

SAÍDA D' ÁGUA EXISTENTE - SENTIDO NORTE

SRE 306EMS0179 - KM 17,9 a KM 34

Km	Condição			Comprimento (m)	Coordenadas		Fotografia Georreferenciada
	Boa	Ruim	Péssima		Latitude	Longitude	
28,798	x				18,29857167	53,10388167	
30,271	x				18,31144333	53,10123500	

SEINFRA Secretaria de Estado de Infraestrutura

GOVERNO DO ESTADO Mato Grosso do Sul

MS-306 - MATO GROSSO DO SUL PMI Nº 02/2017

PLANTA CHAVE



CADASTRO GERAL DO SISTEMA RODOVIÁRIO

SAÍDA D' ÁGUA EXISTENTE - SENTIDO NORTE

SRE 306EMS0179 - KM 17,9 a KM 34

Km	Condição			Comprimento (m)	Coordenadas		Fotografia Georreferenciada
	Boa	Ruim	Péssima		Latitude	Longitude	
30,360	x				18,31233500	53,10091667	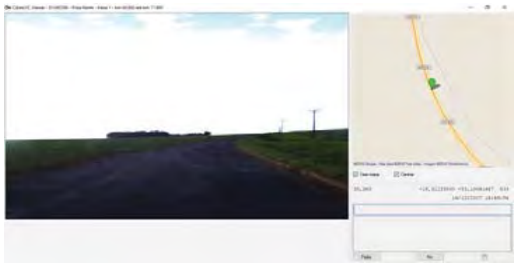
30,442	x				18,31297333	53,10060000	

SEINFRA Secretaria de Estado de Infraestrutura

GOVERNO DO ESTADO Mato Grosso do Sul

MS-306 - MATO GROSSO DO SUL PMI Nº 02/2017

PLANTA CHAVE



CADASTRO GERAL DO SISTEMA RODOVIÁRIO

SAÍDA D' ÁGUA EXISTENTE - SENTIDO NORTE

SRE 306EMS0179 - KM 17,9 a KM 34

Km	Condição			Comprimento (m)	Coordenadas		Fotografia Georreferenciada
	Boa	Ruim	Péssima		Latitude	Longitude	
32,078	x				18,32288333	53,08909500	
32,152		x			18,32323333	53,08866167	

SEINFRA Secretaria de Estado de Infraestrutura

GOVERNO DO ESTADO Mato Grosso do Sul

MS-306 - MATO GROSSO DO SUL PMI Nº 02/2017

PLANTA CHAVE



CADASTRO GERAL DO SISTEMA RODOVIÁRIO

SAÍDA D' ÁGUA EXISTENTE - SENTIDO NORTE

SRE 306EMS0340 - KM 34,0 a KM 41,9

Km	Condição			Comprimento (m)	Coordenadas		Fotografia Georreferenciada
	Boa	Ruim	Péssima		Latitude	Longitude	
36,167	x				18,35093833	53,08040833	
36,204	x				18,35086500	53,08062333	

MS-306 - MATO GROSSO DO SUL PMI Nº 02/2017

PLANTA CHAVE



CADASTRO GERAL DO SISTEMA RODOVIÁRIO

SAÍDA D' ÁGUA EXISTENTE - SENTIDO NORTE

SRE 306EMS0340 - KM 34,0 a KM 41,9

Km	Condição			Comprimento (m)	Coordenadas		Fotografia Georreferenciada
	Boa	Ruim	Péssima		Latitude	Longitude	
36,256	x				18,35075000	53,08129167	
36,308	x				18,35077167	53,08173000	

SEINFRA
Secretaria de Estado de Infraestrutura

GOVERNO DO ESTADO
Mato Grosso do Sul

MS-306 - MATO GROSSO DO SUL PMI Nº 02/2017

PLANTA CHAVE



CADASTRO GERAL DO SISTEMA RODOVIÁRIO

SAÍDA D' ÁGUA EXISTENTE - SENTIDO NORTE

SRE 306EMS0340 - KM 34,0 a KM 41,9

Km	Condição			Comprimento (m)	Coordenadas		Fotografia Georreferenciada
	Boa	Ruim	Péssima		Latitude	Longitude	
36,427	x				18,35111500	53,08267500	
36,545	x				18,35172333	53,08355500	

MS-306 - MATO GROSSO DO SUL PMI Nº 02/2017

PLANTA CHAVE



CADASTRO GERAL DO SISTEMA RODOVIÁRIO

SAÍDA D' ÁGUA EXISTENTE - SENTIDO NORTE

SRE 306EMS0340 - KM 34,0 a KM 41,9

Km	Condição			Comprimento (m)	Coordenadas		Fotografia Georreferenciada
	Boa	Ruim	Péssima		Latitude	Longitude	
36,619	x				18,35216833	53,08417833	
36,686	x				18,35260333	53,08479000	

MS-306 - MATO GROSSO DO SUL PMI Nº 02/2017

PLANTA CHAVE



CADASTRO GERAL DO SISTEMA RODOVIÁRIO

SAÍDA D' ÁGUA EXISTENTE - SENTIDO NORTE

SRE 306EMS0340 - KM 34,0 a KM 41,9

Km	Condição			Comprimento (m)	Coordenadas		Fotografia Georreferenciada
	Boa	Ruim	Péssima		Latitude	Longitude	
36,716	x				18,35274500	53,08499333	
36,783	x				18,35303000	53,08540167	

MS-306 - MATO GROSSO DO SUL PMI Nº 02/2017

PLANTA CHAVE



CADASTRO GERAL DO SISTEMA RODOVIÁRIO

SAÍDA D' ÁGUA EXISTENTE - SENTIDO NORTE

SRE 306EMS0340 - KM 34,0 a KM 41,9

Km	Condição			Comprimento (m)	Coordenadas		Fotografia Georreferenciada
	Boa	Ruim	Péssima		Latitude	Longitude	
36,835	x				18,35346333	53,08602167	
36,909	x				18,35375833	53,08645167	

SEINFRA Secretaria de Estado de Infraestrutura

GOVERNO DO ESTADO Mato Grosso do Sul

MS-306 - MATO GROSSO DO SUL PMI Nº 02/2017

PLANTA CHAVE



CADASTRO GERAL DO SISTEMA RODOVIÁRIO

SAÍDA D' ÁGUA EXISTENTE - SENTIDO NORTE

SRE 306EMS0340 - KM 34,0 a KM 41,9

Km	Condição			Comprimento (m)	Coordenadas		Fotografia Georreferenciada
	Boa	Ruim	Péssima		Latitude	Longitude	
36,961	x				18,35406167	53,08689000	
37,081	x				18,35470667	53,08767500	

PLANTA CHAVE



CADASTRO GERAL DO SISTEMA RODOVIÁRIO

SAÍDA D' ÁGUA EXISTENTE - SENTIDO NORTE

SRE 306EMS0340 - KM 34,0 a KM 41,9

Km	Condição			Comprimento (m)	Coordenadas		Fotografia Georreferenciada
	Boa	Ruim	Péssima		Latitude	Longitude	
38,523	x				18,36734667	53,08692000	
38,552	x				18,36763333	53,08687000	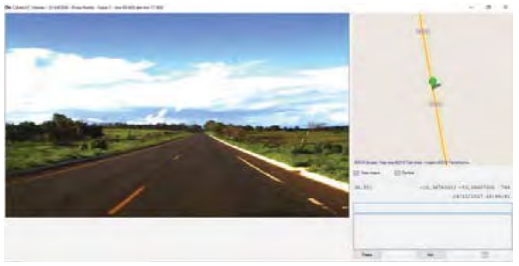

SEINFRA
Secretaria de Estado de Infraestrutura
GOVERNO DO ESTADO
Mato Grosso do Sul

MS-306 - MATO GROSSO DO SUL PMI Nº 02/2017

PLANTA CHAVE



CADASTRO GERAL DO SISTEMA RODOVIÁRIO

SAÍDA D' ÁGUA EXISTENTE - SENTIDO NORTE

SRE 306EMS0340 - KM 34,0 a KM 41,9

Km	Condição			Comprimento (m)	Coordenadas		Fotografia Georreferenciada
	Boa	Ruim	Péssima		Latitude	Longitude	
38,567	x				18,36791833	53,08682000	
39,744	x				18,37852500	53,08493833	

MS-306 - MATO GROSSO DO SUL PMI Nº 02/2017

PLANTA CHAVE



CADASTRO GERAL DO SISTEMA RODOVIÁRIO

SAÍDA D' ÁGUA EXISTENTE - SENTIDO NORTE

SRE 306EMS0340 - KM 34,0 a KM 41,9

Km	Condição			Comprimento (m)	Coordenadas		Fotografia Georreferenciada
	Boa	Ruim	Péssima		Latitude	Longitude	
41,463	x				18,39359333	53,08226000	
41,530	x				18,39429500	53,08213000	

SEINFRA Secretaria de Estado de Infraestrutura

GOVERNO DO ESTADO Mato Grosso do Sul

MS-306 - MATO GROSSO DO SUL PMI Nº 02/2017

PLANTA CHAVE



CADASTRO GERAL DO SISTEMA RODOVIÁRIO

SAÍDA D' ÁGUA EXISTENTE - SENTIDO NORTE

SRE 306EMS0340 - KM 34,0 a KM 41,9

Km	Condição			Comprimento (m)	Coordenadas		Fotografia Georreferenciada
	Boa	Ruim	Péssima		Latitude	Longitude	
41,673	x				18,39546167	53,08183167	
41,710	x				18,39571667	53,08161167	

MS-306 - MATO GROSSO DO SUL PMI Nº 02/2017

PLANTA CHAVE



CADASTRO GERAL DO SISTEMA RODOVIÁRIO

SAÍDA D' ÁGUA EXISTENTE - SENTIDO NORTE

SRE 306EMS0419 - KM 41,9 a KM 47,1

Km	Condição			Comprimento (m)	Coordenadas		Fotografia Georreferenciada
	Boa	Ruim	Péssima		Latitude	Longitude	
41,938	x				18,39750000	53,08159167	
41,968	x				18,39797167	53,08159500	

MS-306 - MATO GROSSO DO SUL PMI Nº 02/2017

PLANTA CHAVE



CADASTRO GERAL DO SISTEMA RODOVIÁRIO

SAÍDA D' ÁGUA EXISTENTE - SENTIDO NORTE

SRE 306EMS0419 - KM 41,9 a KM 47,1

Km	Condição			Comprimento (m)	Coordenadas		Fotografia Georreferenciada
	Boa	Ruim	Péssima		Latitude	Longitude	
42,881	x				18,40602167	53,08258833	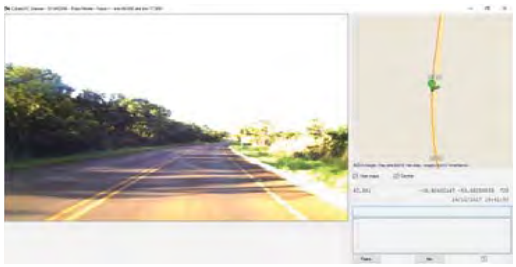
42,918	x				18,40651333	53,08259000	

MS-306 - MATO GROSSO DO SUL PMI Nº 02/2017

PLANTA CHAVE



CADASTRO GERAL DO SISTEMA RODOVIÁRIO

SAÍDA D' ÁGUA EXISTENTE - SENTIDO NORTE

SRE 306EMS0419 - KM 41,9 a KM 47,1

Km	Condição			Comprimento (m)	Coordenadas		Fotografia Georreferenciada
	Boa	Ruim	Péssima		Latitude	Longitude	
42,955	x				18,40673500	53,08257833	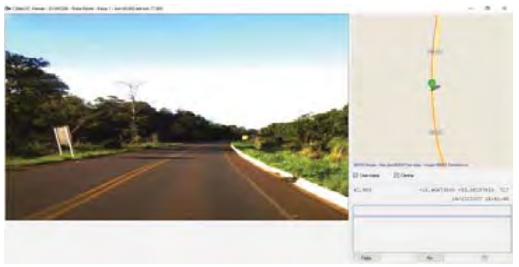
43,022	x				18,40763833	53,08250500	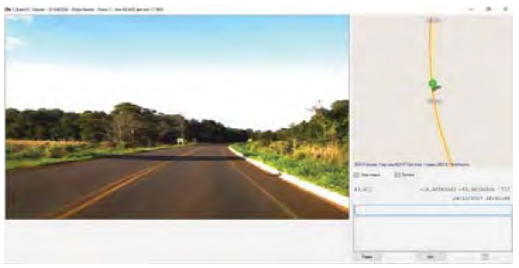

MS-306 - MATO GROSSO DO SUL PMI Nº 02/2017

PLANTA CHAVE



CADASTRO GERAL DO SISTEMA RODOVIÁRIO

SAÍDA D' ÁGUA EXISTENTE - SENTIDO NORTE

SRE 306EMS0419 - KM 41,9 a KM 47,1

Km	Condição			Comprimento (m)	Coordenadas		Fotografia Georreferenciada
	Boa	Ruim	Péssima		Latitude	Longitude	
43,097	x				18,40813500	53,08242500	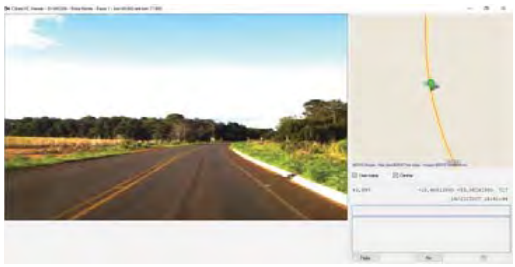
43,164	x				18,40885000	53,08225000	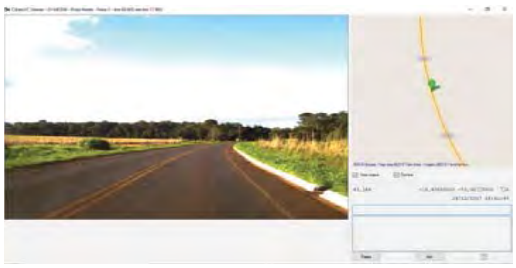

MS-306 - MATO GROSSO DO SUL PMI Nº 02/2017

PLANTA CHAVE



CADASTRO GERAL DO SISTEMA RODOVIÁRIO

SAÍDA D' ÁGUA EXISTENTE - SENTIDO NORTE

SRE 306EMS0419 - KM 41,9 a KM 47,1

Km	Condição			Comprimento (m)	Coordenadas		Fotografia Georreferenciada
	Boa	Ruim	Péssima		Latitude	Longitude	
43,246	x				18,40951167	53,08202833	
43,328	x				18,41015000	53,08176167	

MS-306 - MATO GROSSO DO SUL PMI Nº 02/2017

PLANTA CHAVE



CADASTRO GERAL DO SISTEMA RODOVIÁRIO

SAÍDA D' ÁGUA EXISTENTE - SENTIDO NORTE

SRE 306EMS0419 - KM 41,9 a KM 47,1

Km	Condição			Comprimento (m)	Coordenadas		Fotografia Georreferenciada
	Boa	Ruim	Péssima		Latitude	Longitude	
43,379	x				18,41058000	53,08154667	
43,453	x				18,41122833	53,08116333	

MS-306 - MATO GROSSO DO SUL PMI Nº 02/2017

PLANTA CHAVE



CADASTRO GERAL DO SISTEMA RODOVIÁRIO

SAÍDA D' ÁGUA EXISTENTE - SENTIDO NORTE

SRE 306EMS0419 - KM 41,9 a KM 47,1

Km	Condição			Comprimento (m)	Coordenadas		Fotografia Georreferenciada
	Boa	Ruim	Péssima		Latitude	Longitude	
45,975	x				18,42995833	53,06779500	
46,087	x				18,43078833	53,06720500	

MS-306 - MATO GROSSO DO SUL PMI Nº 02/2017

PLANTA CHAVE



CADASTRO GERAL DO SISTEMA RODOVIÁRIO

SAÍDA D' ÁGUA EXISTENTE - SENTIDO NORTE

SRE 306EMS0419 - KM 41,9 a KM 47,1

Km	Condição			Comprimento (m)	Coordenadas		Fotografia Georreferenciada
	Boa	Ruim	Péssima		Latitude	Longitude	
46,176	x				18,43141000	53,06676667	
46,258	x				18,43224333	53,06618500	

MS-306 - MATO GROSSO DO SUL PMI Nº 02/2017

PLANTA CHAVE



CADASTRO GERAL DO SISTEMA RODOVIÁRIO

SAÍDA D' ÁGUA EXISTENTE - SENTIDO NORTE

SRE 306EMS0419 - KM 41,9 a KM 47,1

Km	Condição			Comprimento (m)	Coordenadas		Fotografia Georreferenciada
	Boa	Ruim	Péssima		Latitude	Longitude	
46,376	x				18,43307167	53,06560667	
46,480	x				18,43390000	53,06503167	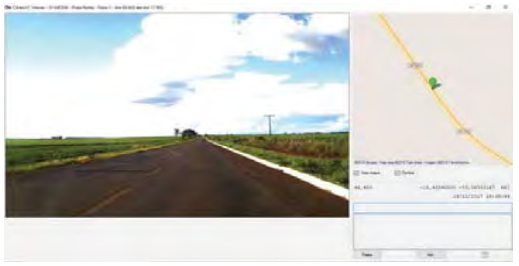

MS-306 - MATO GROSSO DO SUL PMI Nº 02/2017

PLANTA CHAVE



CADASTRO GERAL DO SISTEMA RODOVIÁRIO

SAÍDA D' ÁGUA EXISTENTE - SENTIDO NORTE

SRE 306EMS0419 - KM 41,9 a KM 47,1

Km	Condição			Comprimento (m)	Coordenadas		Fotografia Georreferenciada
	Boa	Ruim	Péssima		Latitude	Longitude	
46,570	x				18,43450500	53,06459000	
46,644	x				18,43506333	53,06410333	

MS-306 - MATO GROSSO DO SUL PMI Nº 02/2017

PLANTA CHAVE



CADASTRO GERAL DO SISTEMA RODOVIÁRIO

SAÍDA D' ÁGUA EXISTENTE - SENTIDO NORTE

SRE 306EMS0419 - KM 41,9 a KM 47,1

Km	Condição			Comprimento (m)	Coordenadas		Fotografia Georreferenciada
	Boa	Ruim	Péssima		Latitude	Longitude	
46,719	x				18,43553000	53,06354833	
46,793	x				18,43592667	53,06293167	

SEINFRA Secretaria de Estado de Infraestrutura

GOVERNO DO ESTADO Mato Grosso do Sul

MS-306 - MATO GROSSO DO SUL PMI Nº 02/2017

PLANTA CHAVE



CADASTRO GERAL DO SISTEMA RODOVIÁRIO

SAÍDA D' ÁGUA EXISTENTE - SENTIDO NORTE

SRE 306EMS0419 - KM 41,9 a KM 47,1

Km	Condição			Comprimento (m)	Coordenadas		Fotografia Georreferenciada
	Boa	Ruim	Péssima		Latitude	Longitude	
46,860	x				18,43617833	53,06250667	
46,919		x			18,43642833	53,06208833	

MS-306 - MATO GROSSO DO SUL PMI Nº 02/2017

PLANTA CHAVE



CADASTRO GERAL DO SISTEMA RODOVIÁRIO

SAÍDA D' ÁGUA EXISTENTE - SENTIDO NORTE

SRE 306EMS0419 - KM 41,9 a KM 47,1

Km	Condição			Comprimento (m)	Coordenadas		Fotografia Georreferenciada
	Boa	Ruim	Péssima		Latitude	Longitude	
47,009	x				18,43690000	53,06129167	
47,054	x				18,43712667	53,06091333	

SEINFRA Secretaria de Estado de Infraestrutura

GOVERNO DO ESTADO Mato Grosso do Sul

MS-306 - MATO GROSSO DO SUL PMI Nº 02/2017

PLANTA CHAVE



CADASTRO GERAL DO SISTEMA RODOVIÁRIO

SAÍDA D' ÁGUA EXISTENTE - SENTIDO NORTE

SRE 306EMS0471 - KM 47,1 a KM 74,7

Km	Condição			Comprimento (m)	Coordenadas		Fotografia Georreferenciada
	Boa	Ruim	Péssima		Latitude	Longitude	
47,136	x				18,43745667	53,06036333	
47,367	x				18,43854833	53,05855333	

MS-306 - MATO GROSSO DO SUL PMI Nº 02/2017

PLANTA CHAVE



CADASTRO GERAL DO SISTEMA RODOVIÁRIO

SAÍDA D' ÁGUA EXISTENTE - SENTIDO NORTE

SRE 306EMS0471 - KM 47,1 a KM 74,7

Km	Condição			Comprimento (m)	Coordenadas		Fotografia Georreferenciada
	Boa	Ruim	Péssima		Latitude	Longitude	
47,403	x				18,43874000	53,05823167	
50,450	x				18,45368167	53,03374833	

SEINFRA Secretaria de Estado de Infraestrutura

GOVERNO DO ESTADO Mato Grosso do Sul

MS-306 - MATO GROSSO DO SUL PMI Nº 02/2017

PLANTA CHAVE



CADASTRO GERAL DO SISTEMA RODOVIÁRIO

SAÍDA D' ÁGUA EXISTENTE - SENTIDO NORTE

SRE 306EMS0471 - KM 47,1 a KM 74,7

Km	Condição			Comprimento (m)	Coordenadas		Fotografia Georreferenciada
	Boa	Ruim	Péssima		Latitude	Longitude	
50,487	x				18,45385833	53,03352167	
50,524	x				18,45403500	53,03329667	

MS-306 - MATO GROSSO DO SUL PMI Nº 02/2017

PLANTA CHAVE



CADASTRO GERAL DO SISTEMA RODOVIÁRIO

SAÍDA D' ÁGUA EXISTENTE - SENTIDO NORTE

SRE 306EMS0471 - KM 47,1 a KM 74,7

Km	Condição			Comprimento (m)	Coordenadas		Fotografia Georreferenciada
	Boa	Ruim	Péssima		Latitude	Longitude	
50,562	x				18,45421000	53,03307333	
50,614		x			18,45455333	53,03263833	

MS-306 - MATO GROSSO DO SUL PMI Nº 02/2017

PLANTA CHAVE



CADASTRO GERAL DO SISTEMA RODOVIÁRIO

SAÍDA D' ÁGUA EXISTENTE - SENTIDO NORTE

SRE 306EMS0471 - KM 47,1 a KM 74,7

Km	Condição			Comprimento (m)	Coordenadas		Fotografia Georreferenciada
	Boa	Ruim	Péssima		Latitude	Longitude	
50,801	x				18,45560667	53,03117167	
50,867	x				18,45585167	53,03073167	

MS-306 - MATO GROSSO DO SUL PMI Nº 02/2017

PLANTA CHAVE



CADASTRO GERAL DO SISTEMA RODOVIÁRIO

SAÍDA D' ÁGUA EXISTENTE - SENTIDO NORTE

SRE 306EMS0471 - KM 47,1 a KM 74,7

Km	Condição			Comprimento (m)	Coordenadas		Fotografia Georreferenciada
	Boa	Ruim	Péssima		Latitude	Longitude	
50,934	x				18,45622500	53,03005000	
51,038	x				18,45673167	53,02912000	

SEINFRA Secretaria de Estado de Infraestrutura

GOVERNO DO ESTADO Mato Grosso do Sul

MS-306 - MATO GROSSO DO SUL PMI Nº 02/2017

PLANTA CHAVE



CADASTRO GERAL DO SISTEMA RODOVIÁRIO

SAÍDA D' ÁGUA EXISTENTE - SENTIDO NORTE

SRE 306EMS0471 - KM 47,1 a KM 74,7

Km	Condição			Comprimento (m)	Coordenadas		Fotografia Georreferenciada
	Boa	Ruim	Péssima		Latitude	Longitude	
51,195	x				19,45736167	53,02796500	
51,232	x				18,45748667	53,02773667	

MS-306 - MATO GROSSO DO SUL PMI Nº 02/2017

PLANTA CHAVE



CADASTRO GERAL DO SISTEMA RODOVIÁRIO

SAÍDA D' ÁGUA EXISTENTE - SENTIDO NORTE

SRE 306EMS0471 - KM 47,1 a KM 74,7

Km	Condição			Comprimento (m)	Coordenadas		Fotografia Georreferenciada
	Boa	Ruim	Péssima		Latitude	Longitude	
51,284	x				18,45773167	53,02729000	
51,336	x				18,45797333	53,02685167	

MS-306 - MATO GROSSO DO SUL PMI Nº 02/2017

PLANTA CHAVE



CADASTRO GERAL DO SISTEMA RODOVIÁRIO

SAÍDA D' ÁGUA EXISTENTE - SENTIDO NORTE

SRE 306EMS0471 - KM 47,1 a KM 74,7

Km	Condição			Comprimento (m)	Coordenadas		Fotografia Georreferenciada
	Boa	Ruim	Péssima		Latitude	Longitude	
51,373	x				18,45809167	53,02663667	
51,760	x				18,45967000	53,02328333	

MS-306 - MATO GROSSO DO SUL PMI Nº 02/2017

PLANTA CHAVE



CADASTRO GERAL DO SISTEMA RODOVIÁRIO

SAÍDA D' ÁGUA EXISTENTE - SENTIDO NORTE

SRE 306EMS0471 - KM 47,1 a KM 74,7

Km	Condição			Comprimento (m)	Coordenadas		Fotografia Georreferenciada
	Boa	Ruim	Péssima		Latitude	Longitude	
51,789	x				18,45974833	53,02304500	
51,826	x				18,45991667	53,02254000	

MS-306 - MATO GROSSO DO SUL PMI Nº 02/2017

PLANTA CHAVE



CADASTRO GERAL DO SISTEMA RODOVIÁRIO

SAÍDA D' ÁGUA EXISTENTE - SENTIDO NORTE

SRE 306EMS0471 - KM 47,1 a KM 74,7

Km	Condição			Comprimento (m)	Coordenadas		Fotografia Georreferenciada
	Boa	Ruim	Péssima		Latitude	Longitude	
51,856	x				18,46000333	53,02228000	
51,908	x				18,46017333	53,02176000	

MS-306 - MATO GROSSO DO SUL PMI Nº 02/2017

PLANTA CHAVE



CADASTRO GERAL DO SISTEMA RODOVIÁRIO

SAÍDA D' ÁGUA EXISTENTE - SENTIDO NORTE

SRE 306EMS0471 - KM 47,1 a KM 74,7

Km	Condição			Comprimento (m)	Coordenadas		Fotografia Georreferenciada
	Boa	Ruim	Péssima		Latitude	Longitude	
51,960	x				18,46034167	53,02125667	
52,027			x		18,46049500	53,02078667	

MS-306 - MATO GROSSO DO SUL PMI Nº 02/2017

PLANTA CHAVE



CADASTRO GERAL DO SISTEMA RODOVIÁRIO

SAÍDA D' ÁGUA EXISTENTE - SENTIDO NORTE

SRE 306EMS0471 - KM 47,1 a KM 74,7

Km	Condição			Comprimento (m)	Coordenadas		Fotografia Georreferenciada
	Boa	Ruim	Péssima		Latitude	Longitude	
52,303	x				18,46018500	53,01833333	
52,384		x			18,45971167	53,01782000	

MS-306 - MATO GROSSO DO SUL PMI Nº 02/2017

PLANTA CHAVE



CADASTRO GERAL DO SISTEMA RODOVIÁRIO

SAÍDA D' ÁGUA EXISTENTE - SENTIDO NORTE

SRE 306EMS0471 - KM 47,1 a KM 74,7

Km	Condição			Comprimento (m)	Coordenadas		Fotografia Georreferenciada
	Boa	Ruim	Péssima		Latitude	Longitude	
52,830	x				18,45750833	53,01444167	
52,853	x				18,45745667	53,01420667	

MS-306 - MATO GROSSO DO SUL PMI Nº 02/2017

PLANTA CHAVE



CADASTRO GERAL DO SISTEMA RODOVIÁRIO

SAÍDA D' ÁGUA EXISTENTE - SENTIDO NORTE

SRE 306EMS0471 - KM 47,1 a KM 74,7

Km	Condição			Comprimento (m)	Coordenadas		Fotografia Georreferenciada
	Boa	Ruim	Péssima		Latitude	Longitude	
52,905	x				18,45728500	53,01351000	
53,084	x				18,45671833	53,01202333	

MS-306 - MATO GROSSO DO SUL PMI Nº 02/2017

PLANTA CHAVE



CADASTRO GERAL DO SISTEMA RODOVIÁRIO

SAÍDA D' ÁGUA EXISTENTE - SENTIDO NORTE

SRE 306EMS0471 - KM 47,1 a KM 74,7

Km	Condição			Comprimento (m)	Coordenadas		Fotografia Georreferenciada
	Boa	Ruim	Péssima		Latitude	Longitude	
53,143	x				18,45645667	53,01141667	
53,195	x				18,45627667	53,01100667	

MS-306 - MATO GROSSO DO SUL PMI Nº 02/2017

PLANTA CHAVE



CADASTRO GERAL DO SISTEMA RODOVIÁRIO

SAÍDA D' ÁGUA EXISTENTE - SENTIDO NORTE

SRE 306EMS0471 - KM 47,1 a KM 74,7

Km	Condição			Comprimento (m)	Coordenadas		Fotografia Georreferenciada
	Boa	Ruim	Péssima		Latitude	Longitude	
53,603	x				18,45636000	53,00727333	
53,669	x				18,45655667	53,00676500	

MS-306 - MATO GROSSO DO SUL PMI Nº 02/2017

PLANTA CHAVE



CADASTRO GERAL DO SISTEMA RODOVIÁRIO

SAÍDA D' ÁGUA EXISTENTE - SENTIDO NORTE

SRE 306EMS0471 - KM 47,1 a KM 74,7

Km	Condição			Comprimento (m)	Coordenadas		Fotografia Georreferenciada
	Boa	Ruim	Péssima		Latitude	Longitude	
53,728	x				18,45677000	53,00622000	
53,788	x				18,45698333	53,00566667	

MS-306 - MATO GROSSO DO SUL PMI Nº 02/2017

PLANTA CHAVE



CADASTRO GERAL DO SISTEMA RODOVIÁRIO

SAÍDA D' ÁGUA EXISTENTE - SENTIDO NORTE

SRE 306EMS0471 - KM 47,1 a KM 74,7

Km	Condição			Comprimento (m)	Coordenadas		Fotografia Georreferenciada
	Boa	Ruim	Péssima		Latitude	Longitude	
55,871		x			18,46925333	52,99448000	
60,782	x				18,51175167	53,00554667	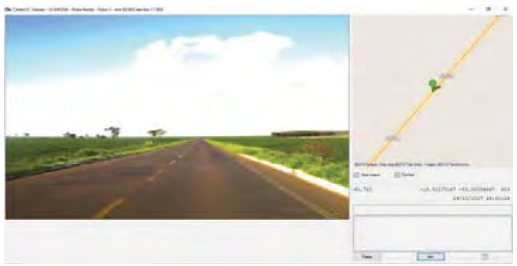

SEINFRA Secretaria de Estado de Infraestrutura

GOVERNO DO ESTADO Mato Grosso do Sul

MS-306 - MATO GROSSO DO SUL PMI Nº 02/2017

PLANTA CHAVE



CADASTRO GERAL DO SISTEMA RODOVIÁRIO

SAÍDA D' ÁGUA EXISTENTE - SENTIDO NORTE

SRE 306EMS0471 - KM 47,1 a KM 74,7

Km	Condição			Comprimento (m)	Coordenadas		Fotografia Georreferenciada
	Boa	Ruim	Péssima		Latitude	Longitude	
60,827	x				18,51210500	53,00585667	
60,879	x				18,51246167	53,00616500	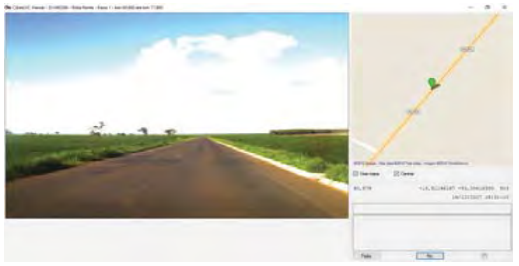

SEINFRA Secretaria de Estado de Infraestrutura

GOVERNO DO ESTADO Mato Grosso do Sul

MS-306 - MATO GROSSO DO SUL PMI Nº 02/2017

PLANTA CHAVE



CADASTRO GERAL DO SISTEMA RODOVIÁRIO

SAÍDA D' ÁGUA EXISTENTE - SENTIDO NORTE

SRE 306EMS0471 - KM 47,1 a KM 74,7

Km	Condição			Comprimento (m)	Coordenadas		Fotografia Georreferenciada
	Boa	Ruim	Péssima		Latitude	Longitude	
60,938	x				18,51281833	53,00647333	
60,998	x				18,51334833	53,00693167	

SEINFRA Secretaria de Estado de Infraestrutura

GOVERNO DO ESTADO Mato Grosso do Sul

MS-306 - MATO GROSSO DO SUL PMI Nº 02/2017

PLANTA CHAVE



CADASTRO GERAL DO SISTEMA RODOVIÁRIO

SAÍDA D' ÁGUA EXISTENTE - SENTIDO NORTE

SRE 306EMS0471 - KM 47,1 a KM 74,7

Km	Condição			Comprimento (m)	Coordenadas		Fotografia Georreferenciada
	Boa	Ruim	Péssima		Latitude	Longitude	
61,117	x				18,51405167	53,00754333	
61,184	x				18,51456833	53,00799500	

MS-306 - MATO GROSSO DO SUL PMI Nº 02/2017

PLANTA CHAVE



CADASTRO GERAL DO SISTEMA RODOVIÁRIO

SAÍDA D' ÁGUA EXISTENTE - SENTIDO NORTE

SRE 306EMS0471 - KM 47,1 a KM 74,7

Km	Condição			Comprimento (m)	Coordenadas		Fotografia Georreferenciada
	Boa	Ruim	Péssima		Latitude	Longitude	
61,228	x				18,51491500	53,00829333	
61,295	x				18,51542167	53,00874333	

SEINFRA Secretaria de Estado de Infraestrutura

GOVERNO DO ESTADO Mato Grosso do Sul

MS-306 - MATO GROSSO DO SUL PMI Nº 02/2017

PLANTA CHAVE



CADASTRO GERAL DO SISTEMA RODOVIÁRIO

SAÍDA D' ÁGUA EXISTENTE - SENTIDO NORTE

SRE 306EMS0471 - KM 47,1 a KM 74,7

Km	Condição			Comprimento (m)	Coordenadas		Fotografia Georreferenciada
	Boa	Ruim	Péssima		Latitude	Longitude	
61,884		x			18,51938667	53,01220833	
62,010	x				18,52037000	53,01292833	

SEINFRA Secretaria de Estado de Infraestrutura

GOVERNO DO ESTADO Mato Grosso do Sul

MS-306 - MATO GROSSO DO SUL PMI Nº 02/2017

PLANTA CHAVE



CADASTRO GERAL DO SISTEMA RODOVIÁRIO

SAÍDA D' ÁGUA EXISTENTE - SENTIDO NORTE

SRE 306EMS0471 - KM 47,1 a KM 74,7

Km	Condição			Comprimento (m)	Coordenadas		Fotografia Georreferenciada
	Boa	Ruim	Péssima		Latitude	Longitude	
62,054	x				18,52069333	53,01303833	
62,106	x				18,52119500	53,01310333	

SEINFRA Secretaria de Estado de Infraestrutura

GOVERNO DO ESTADO Mato Grosso do Sul

MS-306 - MATO GROSSO DO SUL PMI Nº 02/2017

PLANTA CHAVE



CADASTRO GERAL DO SISTEMA RODOVIÁRIO

SAÍDA D' ÁGUA EXISTENTE - SENTIDO NORTE

SRE 306EMS0471 - KM 47,1 a KM 74,7

Km	Condição			Comprimento (m)	Coordenadas		Fotografia Georreferenciada
	Boa	Ruim	Péssima		Latitude	Longitude	
62,159	x				18,52166333	53,01304833	
62,196	x				18,52194333	53,01297000	

MS-306 - MATO GROSSO DO SUL PMI Nº 02/2017

PLANTA CHAVE



CADASTRO GERAL DO SISTEMA RODOVIÁRIO

SAÍDA D' ÁGUA EXISTENTE - SENTIDO NORTE

SRE 306EMS0471 - KM 47,1 a KM 74,7

Km	Condição			Comprimento (m)	Coordenadas		Fotografia Georreferenciada
	Boa	Ruim	Péssima		Latitude	Longitude	
62,248	x				18,52245333	53,01277000	
64,655	x				18,54292667	53,00562000	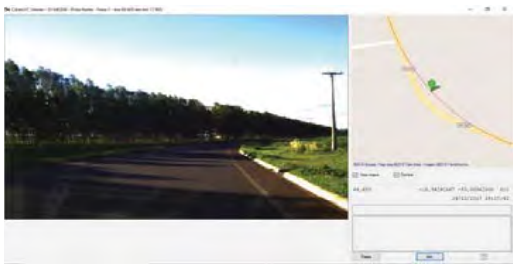

SEINFRA Secretaria de Estado de Infraestrutura

GOVERNO DO ESTADO Mato Grosso do Sul

MS-306 - MATO GROSSO DO SUL PMI Nº 02/2017

PLANTA CHAVE



CADASTRO GERAL DO SISTEMA RODOVIÁRIO

SAÍDA D' ÁGUA EXISTENTE - SENTIDO NORTE

SRE 306EMS0471 - KM 47,1 a KM 74,7

Km	Condição			Comprimento (m)	Coordenadas		Fotografia Georreferenciada
	Boa	Ruim	Péssima		Latitude	Longitude	
64,714	x				18,54340667	53,00511167	
64,729	x				18,54340667	53,00511167	

MS-306 - MATO GROSSO DO SUL PMI Nº 02/2017

PLANTA CHAVE



CADASTRO GERAL DO SISTEMA RODOVIÁRIO

SAÍDA D' ÁGUA EXISTENTE - SENTIDO NORTE

SRE 306EMS0471 - KM 47,1 a KM 74,7

Km	Condição			Comprimento (m)	Coordenadas		Fotografia Georreferenciada
	Boa	Ruim	Péssima		Latitude	Longitude	
64,774		x			18,54372167	53,00471167	
64,833	x				18,54398167	53,00429333	

SEINFRA Secretaria de Estado de Infraestrutura

GOVERNO DO ESTADO Mato Grosso do Sul

MS-306 - MATO GROSSO DO SUL PMI Nº 02/2017

PLANTA CHAVE



CADASTRO GERAL DO SISTEMA RODOVIÁRIO

SAÍDA D' ÁGUA EXISTENTE - SENTIDO NORTE

SRE 306EMS0471 - KM 47,1 a KM 74,7

Km	Condição			Comprimento (m)	Coordenadas		Fotografia Georreferenciada
	Boa	Ruim	Péssima		Latitude	Longitude	
64,893	x				18,54425500	53,00374000	
64,946	x				18,54440500	53,00337333	

MS-306 - MATO GROSSO DO SUL PMI Nº 02/2017

PLANTA CHAVE



CADASTRO GERAL DO SISTEMA RODOVIÁRIO

SAÍDA D' ÁGUA EXISTENTE - SENTIDO NORTE

SRE 306EMS0471 - KM 47,1 a KM 74,7

Km	Condição			Comprimento (m)	Coordenadas		Fotografia Georreferenciada
	Boa	Ruim	Péssima		Latitude	Longitude	
69,850	x				18,57289667	52,97548167	
73,956	x				18,60760000	52,97097333	

SEINFRA
Secretaria de Estado de Infraestrutura

GOVERNO DO ESTADO
Mato Grosso do Sul

MS-306 - MATO GROSSO DO SUL PMI Nº 02/2017

PLANTA CHAVE



CADASTRO GERAL DO SISTEMA RODOVIÁRIO

SAÍDA D' ÁGUA EXISTENTE - SENTIDO NORTE

SRE 306EMS0471 - KM 47,1 a KM 74,7

Km	Condição			Comprimento (m)	Coordenadas		Fotografia Georreferenciada
	Boa	Ruim	Péssima		Latitude	Longitude	
74,395		x			18,61100667	52,96859167	
74,440	x				18,61120167	52,96834167	

MS-306 - MATO GROSSO DO SUL PMI Nº 02/2017

PLANTA CHAVE



CADASTRO GERAL DO SISTEMA RODOVIÁRIO

SAÍDA D' ÁGUA EXISTENTE - SENTIDO NORTE

SRE 306EMS0471 - KM 47,1 a KM 74,7

Km	Condição			Comprimento (m)	Coordenadas		Fotografia Georreferenciada
	Boa	Ruim	Péssima		Latitude	Longitude	
74,485	x				18,61145000	52,96802833	

SEINFRA
Secretaria de Estado de Infraestrutura

GOVERNO DO ESTADO
Mato Grosso do Sul

MS-306 - MATO GROSSO DO SUL PMI Nº 02/2017

PLANTA CHAVE



CADASTRO GERAL DO SISTEMA RODOVIÁRIO

SAÍDA D' ÁGUA EXISTENTE - SENTIDO NORTE

SRE 306EMS0747 - KM 74,7 a KM 79,5

Km	Condição			Comprimento (m)	Coordenadas		Fotografia Georreferenciada
	Boa	Ruim	Péssima		Latitude	Longitude	
74,714	x				18,61234833	52,96626333	

MS-306 - MATO GROSSO DO SUL PMI Nº 02/2017

PLANTA CHAVE



CADASTRO GERAL DO SISTEMA RODOVIÁRIO

SAÍDA D' ÁGUA EXISTENTE - SENTIDO NORTE

SRE 306EMS0795 - KM 79,5 a KM 85,3

Km	Condição			Comprimento (m)	Coordenadas		Fotografia Georreferenciada
	Boa	Ruim	Péssima		Latitude	Longitude	
84,982	x				18,66490000	52,90153333	
85,220	x				18,66623167	52,89987000	

MS-306 - MATO GROSSO DO SUL PMI Nº 02/2017

PLANTA CHAVE



CADASTRO GERAL DO SISTEMA RODOVIÁRIO

SAÍDA D' ÁGUA EXISTENTE - SENTIDO NORTE

SRE 306EMS0853 - KM 85,3 a KM 115,3

Km	Condição			Comprimento (m)	Coordenadas		Fotografia Georreferenciada
	Boa	Ruim	Péssima		Latitude	Longitude	
85,368	x				18,66672833	52,89855500	
85,629		x			18,66720000	52,89601500	

SEINFRA Secretaria de Estado de Infraestrutura

GOVERNO DO ESTADO Mato Grosso do Sul

MS-306 - MATO GROSSO DO SUL PMI Nº 02/2017

PLANTA CHAVE



CADASTRO GERAL DO SISTEMA RODOVIÁRIO

SAÍDA D' ÁGUA EXISTENTE - SENTIDO NORTE

SRE 306EMS0853 - KM 85,3 a KM 115,3

Km	Condição			Comprimento (m)	Coordenadas		Fotografia Georreferenciada
	Boa	Ruim	Péssima		Latitude	Longitude	
95,020	x				18,70453333	52,81579833	
95,065	x				18,70476000	52,81531000	

SEINFRA Secretaria de Estado de Infraestrutura

GOVERNO DO ESTADO Mato Grosso do Sul

MS-306 - MATO GROSSO DO SUL PMI Nº 02/2017

PLANTA CHAVE



CADASTRO GERAL DO SISTEMA RODOVIÁRIO

SAÍDA D' ÁGUA EXISTENTE - SENTIDO NORTE

SRE 306EMS0853 - KM 85,3 a KM 115,3

Km	Condição			Comprimento (m)	Coordenadas		Fotografia Georreferenciada
	Boa	Ruim	Péssima		Latitude	Longitude	
95,102	x				18,70487167	52,81506833	
95,139	x				18,70498333	52,81482833	

SEINFRA Secretaria de Estado de Infraestrutura

GOVERNO DO ESTADO Mato Grosso do Sul

MS-306 - MATO GROSSO DO SUL PMI Nº 02/2017

PLANTA CHAVE



CADASTRO GERAL DO SISTEMA RODOVIÁRIO

SAÍDA D' ÁGUA EXISTENTE - SENTIDO NORTE

SRE 306EMS0853 - KM 85,3 a KM 115,3

Km	Condição			Comprimento (m)	Coordenadas		Fotografia Georreferenciada
	Boa	Ruim	Péssima		Latitude	Longitude	
95,184	x				18,70520667	52,81435167	
95,228	x				18,70542833	52,81387667	

SEINFRA Secretaria de Estado de Infraestrutura

GOVERNO DO ESTADO Mato Grosso do Sul

MS-306 - MATO GROSSO DO SUL PMI Nº 02/2017

PLANTA CHAVE



CADASTRO GERAL DO SISTEMA RODOVIÁRIO

SAÍDA D' ÁGUA EXISTENTE - SENTIDO NORTE

SRE 306EMS0853 - KM 85,3 a KM 115,3

Km	Condição			Comprimento (m)	Coordenadas		Fotografia Georreferenciada
	Boa	Ruim	Péssima		Latitude	Longitude	
95,265	x				18,70554000	52,81364000	
95,303	x				18,70565000	52,81340333	

MS-306 - MATO GROSSO DO SUL PMI Nº 02/2017

PLANTA CHAVE



CADASTRO GERAL DO SISTEMA RODOVIÁRIO

SAÍDA D' ÁGUA EXISTENTE - SENTIDO NORTE

SRE 306EMS0853 - KM 85,3 a KM 115,3

Km	Condição			Comprimento (m)	Coordenadas		Fotografia Georreferenciada
	Boa	Ruim	Péssima		Latitude	Longitude	
95,347	x				18,70586500	52,81293167	
95,384	x				18,70597333	52,81269500	

MS-306 - MATO GROSSO DO SUL PMI Nº 02/2017

PLANTA CHAVE



CADASTRO GERAL DO SISTEMA RODOVIÁRIO

SAÍDA D' ÁGUA EXISTENTE - SENTIDO NORTE

SRE 306EMS0853 - KM 85,3 a KM 115,3

Km	Condição			Comprimento (m)	Coordenadas		Fotografia Georreferenciada
	Boa	Ruim	Péssima		Latitude	Longitude	
95,421	x				18,70619167	52,81222333	
95,458		x			18,70630167	52,81198500	

SEINFRA Secretaria de Estado de Infraestrutura

GOVERNO DO ESTADO Mato Grosso do Sul

MS-306 - MATO GROSSO DO SUL PMI Nº 02/2017

PLANTA CHAVE



CADASTRO GERAL DO SISTEMA RODOVIÁRIO

SAÍDA D' ÁGUA EXISTENTE - SENTIDO NORTE

SRE 306EMS0853 - KM 85,3 a KM 115,3

Km	Condição			Comprimento (m)	Coordenadas		Fotografia Georreferenciada
	Boa	Ruim	Péssima		Latitude	Longitude	
95,548		x			18,70662500	52,81128333	
95,585	x				18,70683500	52,81082333	

SEINFRA Secretaria de Estado de Infraestrutura

GOVERNO DO ESTADO Mato Grosso do Sul

MS-306 - MATO GROSSO DO SUL PMI Nº 02/2017

PLANTA CHAVE



CADASTRO GERAL DO SISTEMA RODOVIÁRIO

SAÍDA D' ÁGUA EXISTENTE - SENTIDO NORTE

SRE 306EMS0853 - KM 85,3 a KM 115,3

Km	Condição			Comprimento (m)	Coordenadas		Fotografia Georreferenciada
	Boa	Ruim	Péssima		Latitude	Longitude	
95,622	x				18,70694167	52,81059333	
101,890		x			18,73169333	52,75697500	

MS-306 - MATO GROSSO DO SUL PMI Nº 02/2017

PLANTA CHAVE



CADASTRO GERAL DO SISTEMA RODOVIÁRIO

SAÍDA D' ÁGUA EXISTENTE - SENTIDO NORTE

SRE 306EMS0853 - KM 85,3 a KM 115,3

Km	Condição			Comprimento (m)	Coordenadas		Fotografia Georreferenciada
	Boa	Ruim	Péssima		Latitude	Longitude	
101,935	x				18,73189667	52,75653667	
102,084	x				18,73251000	52,75524167	

MS-306 - MATO GROSSO DO SUL PMI Nº 02/2017

PLANTA CHAVE



CADASTRO GERAL DO SISTEMA RODOVIÁRIO

SAÍDA D' ÁGUA EXISTENTE - SENTIDO NORTE

SRE 306EMS0853 - KM 85,3 a KM 115,3

Km	Condição			Comprimento (m)	Coordenadas		Fotografia Georreferenciada
	Boa	Ruim	Péssima		Latitude	Longitude	
103,516	x				18,73806000	52,74314667	
103,591	x				18,73849333	52,74223000	

MS-306 - MATO GROSSO DO SUL PMI Nº 02/2017

PLANTA CHAVE



CADASTRO GERAL DO SISTEMA RODOVIÁRIO

SAÍDA D' ÁGUA EXISTENTE - SENTIDO NORTE

SRE 306EMS0853 - KM 85,3 a KM 115,3

Km	Condição			Comprimento (m)	Coordenadas		Fotografia Georreferenciada
	Boa	Ruim	Péssima		Latitude	Longitude	
104,215	x				18,74091000	52,73698500	
104,252	x				18,74100500	52,73678000	

MS-306 - MATO GROSSO DO SUL PMI Nº 02/2017

PLANTA CHAVE



CADASTRO GERAL DO SISTEMA RODOVIÁRIO

SAÍDA D' ÁGUA EXISTENTE - SENTIDO NORTE

SRE 306EMS0853 - KM 85,3 a KM 115,3

Km	Condição			Comprimento (m)	Coordenadas		Fotografia Georreferenciada
	Boa	Ruim	Péssima		Latitude	Longitude	
104,290	x				18,74118667	52,73639000	
104,364	x				18,74143667	52,73585667	

MS-306 - MATO GROSSO DO SUL PMI Nº 02/2017

PLANTA CHAVE



CADASTRO GERAL DO SISTEMA RODOVIÁRIO

SAÍDA D' ÁGUA EXISTENTE - SENTIDO NORTE

SRE 306EMS0853 - KM 85,3 a KM 115,3

Km	Condição			Comprimento (m)	Coordenadas		Fotografia Georreferenciada
	Boa	Ruim	Péssima		Latitude	Longitude	
104,402	x				18,74159000	52,73553000	
104,439	x				18,74173333	52,73521167	

MS-306 - MATO GROSSO DO SUL PMI Nº 02/2017

PLANTA CHAVE



CADASTRO GERAL DO SISTEMA RODOVIÁRIO

SAÍDA D' ÁGUA EXISTENTE - SENTIDO NORTE

SRE 306EMS0853 - KM 85,3 a KM 115,3

Km	Condição			Comprimento (m)	Coordenadas		Fotografia Georreferenciada
	Boa	Ruim	Péssima		Latitude	Longitude	
104,772	x				18,74309000	52,73228667	
104,928	x				18,74371500	52,73093500	

MS-306 - MATO GROSSO DO SUL PMI Nº 02/2017

PLANTA CHAVE



CADASTRO GERAL DO SISTEMA RODOVIÁRIO

SAÍDA D' ÁGUA EXISTENTE - SENTIDO NORTE

SRE 306EMS0853 - KM 85,3 a KM 115,3

Km	Condição			Comprimento (m)	Coordenadas		Fotografia Georreferenciada
	Boa	Ruim	Péssima		Latitude	Longitude	
104,951	x				18,74378833	52,73077000	
105,580	x				18,74631667	52,72526833	

SEINFRA Secretaria de Estado de Infraestrutura

GOVERNO DO ESTADO Mato Grosso do Sul

MS-306 - MATO GROSSO DO SUL PMI Nº 02/2017

PLANTA CHAVE



CADASTRO GERAL DO SISTEMA RODOVIÁRIO

SAÍDA D' ÁGUA EXISTENTE - SENTIDO NORTE

SRE 306EMS0853 - KM 85,3 a KM 115,3

Km	Condição			Comprimento (m)	Coordenadas		Fotografia Georreferenciada
	Boa	Ruim	Péssima		Latitude	Longitude	
105,691	x				18,74679333	52,72424167	
105,721	x				18,74679333	52,72424167	

MS-306 - MATO GROSSO DO SUL PMI Nº 02/2017

PLANTA CHAVE



CADASTRO GERAL DO SISTEMA RODOVIÁRIO

SAÍDA D' ÁGUA EXISTENTE - SENTIDO NORTE

SRE 306EMS0853 - KM 85,3 a KM 115,3

Km	Condição			Comprimento (m)	Coordenadas		Fotografia Georreferenciada
	Boa	Ruim	Péssima		Latitude	Longitude	
105,750	x				18,74703167	52,72372000	
107,558	x				18,75391833	52,70805833	

MS-306 - MATO GROSSO DO SUL PMI Nº 02/2017

PLANTA CHAVE



CADASTRO GERAL DO SISTEMA RODOVIÁRIO

SAÍDA D' ÁGUA EXISTENTE - SENTIDO NORTE

SRE 306EMS0853 - KM 85,3 a KM 115,3

Km	Condição			Comprimento (m)	Coordenadas		Fotografia Georreferenciada
	Boa	Ruim	Péssima		Latitude	Longitude	
107,618	x				18,75402833	52,70782500	
107,677	x				18,75428500	52,70738500	

SEINFRA Secretaria de Estado de Infraestrutura

GOVERNO DO ESTADO Mato Grosso do Sul

MS-306 - MATO GROSSO DO SUL PMI Nº 02/2017

PLANTA CHAVE



CADASTRO GERAL DO SISTEMA RODOVIÁRIO

SAÍDA D' ÁGUA EXISTENTE - SENTIDO NORTE

SRE 306EMS0853 - KM 85,3 a KM 115,3

Km	Condição			Comprimento (m)	Coordenadas		Fotografia Georreferenciada
	Boa	Ruim	Péssima		Latitude	Longitude	
107,795	x				18,75488333	52,70646500	
112,419	x				18,77291500	52,66663667	

SEINFRA Secretaria de Estado de Infraestrutura

GOVERNO DO ESTADO Mato Grosso do Sul

MS-306 - MATO GROSSO DO SUL PMI Nº 02/2017

PLANTA CHAVE



CADASTRO GERAL DO SISTEMA RODOVIÁRIO

SAÍDA D' ÁGUA EXISTENTE - SENTIDO NORTE

SRE 306EMS0853 - KM 85,3 a KM 115,3

Km	Condição			Comprimento (m)	Coordenadas		Fotografia Georreferenciada
	Boa	Ruim	Péssima		Latitude	Longitude	
112,456	x				18,77300167	52,66644333	
112,604	x				18,77361167	52,66508500	

SEINFRA Secretaria de Estado de Infraestrutura

GOVERNO DO ESTADO Mato Grosso do Sul

MS-306 - MATO GROSSO DO SUL PMI Nº 02/2017

PLANTA CHAVE



CADASTRO GERAL DO SISTEMA RODOVIÁRIO

SAÍDA D' ÁGUA EXISTENTE - SENTIDO NORTE

SRE 306EMS0853 - KM 85,3 a KM 115,3

Km	Condição			Comprimento (m)	Coordenadas		Fotografia Georreferenciada
	Boa	Ruim	Péssima		Latitude	Longitude	
113,636	x				18,77761500	52,65619667	
113,696	x				18,77785333	52,65567833	

MS-306 - MATO GROSSO DO SUL PMI Nº 02/2017

PLANTA CHAVE



CADASTRO GERAL DO SISTEMA RODOVIÁRIO

SAÍDA D' ÁGUA EXISTENTE - SENTIDO NORTE

SRE 306EMS0853 - KM 85,3 a KM 115,3

Km	Condição			Comprimento (m)	Coordenadas		Fotografia Georreferenciada
	Boa	Ruim	Péssima		Latitude	Longitude	
113,778	x				18,77816000	52,65500000	
113,792	x				18,77823500	52,65483167	

MS-306 - MATO GROSSO DO SUL PMI Nº 02/2017

PLANTA CHAVE



CADASTRO GERAL DO SISTEMA RODOVIÁRIO

SAÍDA D' ÁGUA EXISTENTE - SENTIDO NORTE

SRE 306EMS0853 - KM 85,3 a KM 115,3

Km	Condição			Comprimento (m)	Coordenadas		Fotografia Georreferenciada
	Boa	Ruim	Péssima		Latitude	Longitude	
113,815	x				18,77831167	52,65466000	
113,874	x				18,77854667	52,65414000	

SEINFRA Secretaria de Estado de Infraestrutura

GOVERNO DO ESTADO Mato Grosso do Sul

MS-306 - MATO GROSSO DO SUL PMI Nº 02/2017

PLANTA CHAVE



CADASTRO GERAL DO SISTEMA RODOVIÁRIO

SAÍDA D' ÁGUA EXISTENTE - SENTIDO NORTE

SRE 306EMS0853 - KM 85,3 a KM 115,3

Km	Condição			Comprimento (m)	Coordenadas		Fotografia Georreferenciada
	Boa	Ruim	Péssima		Latitude	Longitude	
115,033	x				18,78283667	52,64418333	
115,159		x			18,78326333	52,64306167	

SEINFRA Secretaria de Estado de Infraestrutura

GOVERNO DO ESTADO Mato Grosso do Sul

MS-306 - MATO GROSSO DO SUL PMI Nº 02/2017

PLANTA CHAVE



CADASTRO GERAL DO SISTEMA RODOVIÁRIO

SAÍDA D' ÁGUA EXISTENTE - SENTIDO NORTE

SRE 306EMS1153 - KM 115,3 a KM 116,9

Km	Condição			Comprimento (m)	Coordenadas		Fotografia Georreferenciada
	Boa	Ruim	Péssima		Latitude	Longitude	
116,700	x				18,78928000	52,62999500	

SEINFRA
Secretaria de Estado de Infraestrutura

GOVERNO DO ESTADO
Mato Grosso do Sul

MS-306 - MATO GROSSO DO SUL PMI Nº 02/2017

PLANTA CHAVE



CADASTRO GERAL DO SISTEMA RODOVIÁRIO

SAÍDA D' ÁGUA EXISTENTE - SENTIDO NORTE

SRE 306EMS1169 - KM 116,9 a KM 121,3

Km	Condição			Comprimento (m)	Coordenadas		Fotografia Georreferenciada
	Boa	Ruim	Péssima		Latitude	Longitude	
117,056	x				18,79075000	52,62690167	
117,197	x				18,79125000	52,62577000	

SEINFRA Secretaria de Estado de Infraestrutura

GOVERNO DO ESTADO Mato Grosso do Sul

MS-306 - MATO GROSSO DO SUL PMI Nº 02/2017

PLANTA CHAVE



CADASTRO GERAL DO SISTEMA RODOVIÁRIO

SAÍDA D' ÁGUA EXISTENTE - SENTIDO NORTE

SRE 306EMS1169 - KM 116,9 a KM 121,3

Km	Condição			Comprimento (m)	Coordenadas		Fotografia Georreferenciada
	Boa	Ruim	Péssima		Latitude	Longitude	
117,286	x				18,79165667	52,62486167	
117,553	x				18,79263333	52,62266167	

MS-306 - MATO GROSSO DO SUL PMI Nº 02/2017

PLANTA CHAVE



CADASTRO GERAL DO SISTEMA RODOVIÁRIO

SAÍDA D' ÁGUA EXISTENTE - SENTIDO NORTE

SRE 306EMS1169 - KM 116,9 a KM 121,3

Km	Condição			Comprimento (m)	Coordenadas		Fotografia Georreferenciada
	Boa	Ruim	Péssima		Latitude	Longitude	
117,598	x				18,79284333	52,62218667	
117,842	x				18,79373333	52,62022667	

MS-306 - MATO GROSSO DO SUL PMI Nº 02/2017

PLANTA CHAVE



CADASTRO GERAL DO SISTEMA RODOVIÁRIO

SAÍDA D' ÁGUA EXISTENTE - SENTIDO NORTE

SRE 306EMS1169 - KM 116,9 a KM 121,3

Km	Condição			Comprimento (m)	Coordenadas		Fotografia Georreferenciada
	Boa	Ruim	Péssima		Latitude	Longitude	
117,924	x				18,79408833	52,61944500	
117,977	x				18,79426167	52,61906000	

SEINFRA Secretaria de Estado de Infraestrutura

GOVERNO DO ESTADO Mato Grosso do Sul

MS-306 - MATO GROSSO DO SUL PMI Nº 02/2017

PLANTA CHAVE



CADASTRO GERAL DO SISTEMA RODOVIÁRIO

SAÍDA D' ÁGUA EXISTENTE - SENTIDO NORTE

SRE 306EMS1169 - KM 116,9 a KM 121,3

Km	Condição			Comprimento (m)	Coordenadas		Fotografia Georreferenciada
	Boa	Ruim	Péssima		Latitude	Longitude	
118,050	x				18,79457833	52,61835167	
118,162	x				18,79500000	52,61742000	

MS-306 - MATO GROSSO DO SUL PMI Nº 02/2017

PLANTA CHAVE



CADASTRO GERAL DO SISTEMA RODOVIÁRIO

SAÍDA D' ÁGUA EXISTENTE - SENTIDO NORTE

SRE 306EMS1169 - KM 116,9 a KM 121,3

Km	Condição			Comprimento (m)	Coordenadas		Fotografia Georreferenciada
	Boa	Ruim	Péssima		Latitude	Longitude	
118,184	x				18,79506667	52,61727500	
119,371	x				18,79969667	52,60692833	

SEINFRA Secretaria de Estado de Infraestrutura

GOVERNO DO ESTADO Mato Grosso do Sul

MS-306 - MATO GROSSO DO SUL PMI Nº 02/2017

PLANTA CHAVE



CADASTRO GERAL DO SISTEMA RODOVIÁRIO

SAÍDA D' ÁGUA EXISTENTE - SENTIDO NORTE

SRE 306EMS1169 - KM 116,9 a KM 121,3

Km	Condição			Comprimento (m)	Coordenadas		Fotografia Georreferenciada
	Boa	Ruim	Péssima		Latitude	Longitude	
119,468	x				18,79991833	52,60609500	
119,536	x				18,80012667	52,60558500	

SEINFRA Secretaria de Estado de Infraestrutura

GOVERNO DO ESTADO Mato Grosso do Sul

MS-306 - MATO GROSSO DO SUL PMI Nº 02/2017

PLANTA CHAVE



CADASTRO GERAL DO SISTEMA RODOVIÁRIO

SAÍDA D' ÁGUA EXISTENTE - SENTIDO NORTE

SRE 306EMS1213 - KM 121,3 a KM 133,9

Km	Condição			Comprimento (m)	Coordenadas		Fotografia Georreferenciada
	Boa	Ruim	Péssima		Latitude	Longitude	
132,588	x				18,85084000	52,49318667	
132,797	x				18,85165333	52,49138167	

SEINFRA Secretaria de Estado de Infraestrutura

GOVERNO DO ESTADO Mato Grosso do Sul

MS-306 - MATO GROSSO DO SUL PMI Nº 02/2017

PLANTA CHAVE



CADASTRO GERAL DO SISTEMA RODOVIÁRIO

SAÍDA D' ÁGUA EXISTENTE - SENTIDO NORTE

SRE 306EMS1582 - KM 158,2 a KM 194,3

Km	Condição			Comprimento (m)	Coordenadas		Fotografia Georreferenciada
	Boa	Ruim	Péssima		Latitude	Longitude	
161,554	x				18,95189000	52,24031500	
161,643	x				18,95220667	52,23943167	

SEINFRA Secretaria de Estado de Infraestrutura

GOVERNO DO ESTADO Mato Grosso do Sul

MS-306 - MATO GROSSO DO SUL PMI Nº 02/2017

PLANTA CHAVE



CADASTRO GERAL DO SISTEMA RODOVIÁRIO

SAÍDA D' ÁGUA EXISTENTE - SENTIDO NORTE

SRE 306EMS1582 - KM 158,2 a KM 194,3

Km	Condição			Comprimento (m)	Coordenadas		Fotografia Georreferenciada
	Boa	Ruim	Péssima		Latitude	Longitude	
178,225	x				19,00821333	52,09372667	
190,765	x				19,05071333	51,98446833	

SEINFRA Secretaria de Estado de Infraestrutura

GOVERNO DO ESTADO Mato Grosso do Sul

MS-306 - MATO GROSSO DO SUL PMI Nº 02/2017

PLANTA CHAVE



CADASTRO GERAL DO SISTEMA RODOVIÁRIO

SAÍDA D' ÁGUA EXISTENTE - SENTIDO NORTE

SRE 306EMS1582 - KM 158,2 a KM 194,3

Km	Condição			Comprimento (m)	Coordenadas		Fotografia Georreferenciada
	Boa	Ruim	Péssima		Latitude	Longitude	
191,158	x				19,05130500	51,98072333	
193,080	x				19,05420500	51,96265500	

MS-306 - MATO GROSSO DO SUL PMI Nº 02/2017

PLANTA CHAVE



CADASTRO GERAL DO SISTEMA RODOVIÁRIO

SAÍDA D' ÁGUA EXISTENTE - SENTIDO NORTE

SRE 306EMS1943 - KM 194,3 a KM 218,1

Km	Condição			Comprimento (m)	Coordenadas		Fotografia Georreferenciada
	Boa	Ruim	Péssima		Latitude	Longitude	
203,732		x			19,04921000	51,86187833	
212,003	x				19,08271833	51,79236333	

SEINFRA Secretaria de Estado de Infraestrutura

GOVERNO DO ESTADO Mato Grosso do Sul

MS-306 - MATO GROSSO DO SUL PMI Nº 02/2017

PLANTA CHAVE



CADASTRO GERAL DO SISTEMA RODOVIÁRIO

SAÍDA D' ÁGUA EXISTENTE - SENTIDO SUL

SRE 306EMS0000 - KM 0 a KM 2,6

Km	Condição			Comprimento (m)	Coordenadas		Fotografia Georreferenciada
	Boa	Ruim	Péssima		Latitude	Longitude	
2,586	X				18,06504167	53,15066667	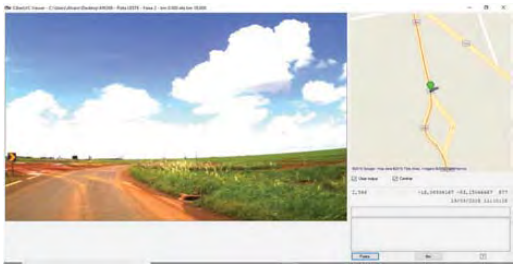

SEINFRA
Secretaria de Estado de Infraestrutura

GOVERNO DO ESTADO
Mato Grosso do Sul

MS-306 - MATO GROSSO DO SUL PMI Nº 02/2017

PLANTA CHAVE



CADASTRO GERAL DO SISTEMA RODOVIÁRIO

SAÍDA D' ÁGUA EXISTENTE - SENTIDO SUL

SRE 306EMS0026 - KM 2,6 a KM 13,5

Km	Condição			Comprimento (m)	Coordenadas		Fotografia Georreferenciada
	Boa	Ruim	Péssima		Latitude	Longitude	
2,628	X				18,06547000	53,15065667	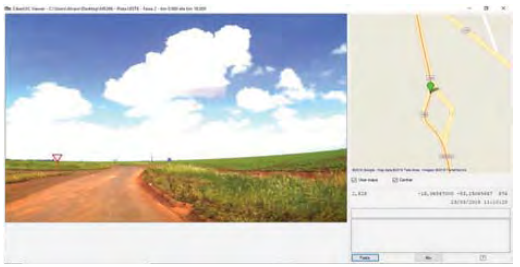
2,663	X				18,06572167	53,15072000	

SEINFRA Secretaria de Estado de Infraestrutura

GOVERNO DO ESTADO Mato Grosso do Sul

MS-306 - MATO GROSSO DO SUL PMI Nº 02/2017

PLANTA CHAVE



CADASTRO GERAL DO SISTEMA RODOVIÁRIO

SAÍDA D' ÁGUA EXISTENTE - SENTIDO SUL

SRE 306EMS0026 - KM 2,6 a KM 13,5

Km	Condição			Comprimento (m)	Coordenadas		Fotografia Georreferenciada
	Boa	Ruim	Péssima		Latitude	Longitude	
2,675	X				18,06583667	53,15076000	
2,717	X				18,06625167	53,15080833	

MS-306 - MATO GROSSO DO SUL PMI Nº 02/2017

PLANTA CHAVE



CADASTRO GERAL DO SISTEMA RODOVIÁRIO

SAÍDA D' ÁGUA EXISTENTE - SENTIDO SUL

SRE 306EMS0026 - KM 2,6 a KM 13,5

Km	Condição			Comprimento (m)	Coordenadas		Fotografia Georreferenciada
	Boa	Ruim	Péssima		Latitude	Longitude	
2,807	X				18,06685833	53,15036833	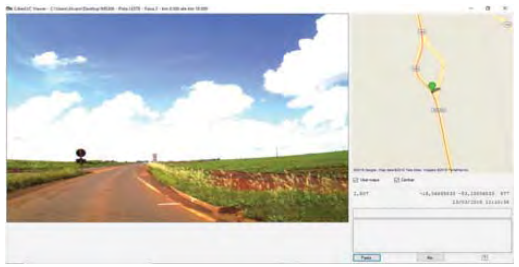
2,855	X				18,06762500	53,15014167	

SEINFRA
Secretaria de Estado de Infraestrutura

GOVERNO DO ESTADO
Mato Grosso do Sul

MS-306 - MATO GROSSO DO SUL PMI Nº 02/2017

PLANTA CHAVE



CADASTRO GERAL DO SISTEMA RODOVIÁRIO

SAÍDA D' ÁGUA EXISTENTE - SENTIDO SUL

SRE 306EMS0026 - KM 2,6 a KM 13,5

Km	Condição			Comprimento (m)	Coordenadas		Fotografia Georreferenciada
	Boa	Ruim	Péssima		Latitude	Longitude	
2,909	X				18,06776833	53,15011500	
2,927	X				18,06791333	53,15008500	

SEINFRA Secretaria de Estado de Infraestrutura

GOVERNO DO ESTADO Mato Grosso do Sul

MS-306 - MATO GROSSO DO SUL PMI Nº 02/2017

PLANTA CHAVE



CADASTRO GERAL DO SISTEMA RODOVIÁRIO

SAÍDA D' ÁGUA EXISTENTE - SENTIDO SUL

SRE 306EMS0026 - KM 2,6 a KM 13,5

Km	Condição			Comprimento (m)	Coordenadas		Fotografia Georreferenciada
	Boa	Ruim	Péssima		Latitude	Longitude	
2,945	X				18,06806000	53,15005667	
2,969	X				18,06821000	53,15002667	

MS-306 - MATO GROSSO DO SUL PMI Nº 02/2017

PLANTA CHAVE



CADASTRO GERAL DO SISTEMA RODOVIÁRIO

SAÍDA D' ÁGUA EXISTENTE - SENTIDO SUL

SRE 306EMS0026 - KM 2,6 a KM 13,5

Km	Condição			Comprimento (m)	Coordenadas		Fotografia Georreferenciada
	Boa	Ruim	Péssima		Latitude	Longitude	
2,987	X				18,06852167	53,14996333	
3,005	X				18,06868333	53,14993167	

MS-306 - MATO GROSSO DO SUL PMI Nº 02/2017

PLANTA CHAVE



CADASTRO GERAL DO SISTEMA RODOVIÁRIO

SAÍDA D' ÁGUA EXISTENTE - SENTIDO SUL

SRE 306EMS0026 - KM 2,6 a KM 13,5

Km	Condição			Comprimento (m)	Coordenadas		Fotografia Georreferenciada
	Boa	Ruim	Péssima		Latitude	Longitude	
3,028	X				18,06884833	53,14989833	
3,046	X				18,06901667	53,14986500	

SEINFRA Secretaria de Estado de Infraestrutura

GOVERNO DO ESTADO Mato Grosso do Sul

MS-306 - MATO GROSSO DO SUL PMI Nº 02/2017

PLANTA CHAVE



CADASTRO GERAL DO SISTEMA RODOVIÁRIO

SAÍDA D' ÁGUA EXISTENTE - SENTIDO SUL

SRE 306EMS0026 - KM 2,6 a KM 13,5

Km	Condição			Comprimento (m)	Coordenadas		Fotografia Georreferenciada
	Boa	Ruim	Péssima		Latitude	Longitude	
3,064	X				18,06918667	53,14983167	
3,088	X				18,06936167	53,14979833	

MS-306 - MATO GROSSO DO SUL PMI Nº 02/2017

PLANTA CHAVE



CADASTRO GERAL DO SISTEMA RODOVIÁRIO

SAÍDA D' ÁGUA EXISTENTE - SENTIDO SUL

SRE 306EMS0026 - KM 2,6 a KM 13,5

Km	Condição			Comprimento (m)	Coordenadas		Fotografia Georreferenciada
	Boa	Ruim	Péssima		Latitude	Longitude	
3,106	X				18,06954000	53,14976333	
3,124	X				18,06972167	53,14972667	

SEINFRA Secretaria de Estado de Infraestrutura

GOVERNO DO ESTADO Mato Grosso do Sul

MS-306 - MATO GROSSO DO SUL PMI Nº 02/2017

PLANTA CHAVE



CADASTRO GERAL DO SISTEMA RODOVIÁRIO

SAÍDA D' ÁGUA EXISTENTE - SENTIDO SUL

SRE 306EMS0026 - KM 2,6 a KM 13,5

Km	Condição			Comprimento (m)	Coordenadas		Fotografia Georreferenciada
	Boa	Ruim	Péssima		Latitude	Longitude	
3,149	X				18,06991167	53,14969000	
3,166	X				18,07010333	53,14965167	

SEINFRA Secretaria de Estado de Infraestrutura

GOVERNO DO ESTADO Mato Grosso do Sul

MS-306 - MATO GROSSO DO SUL PMI Nº 02/2017

PLANTA CHAVE



CADASTRO GERAL DO SISTEMA RODOVIÁRIO

SAÍDA D' ÁGUA EXISTENTE - SENTIDO SUL

SRE 306EMS0026 - KM 2,6 a KM 13,5

Km	Condição			Comprimento (m)	Coordenadas		Fotografia Georreferenciada
	Boa	Ruim	Péssima		Latitude	Longitude	
3,184	X				18,07030167	53,14961333	
3,226	X				18,07050000	53,14957333	

SEINFRA Secretaria de Estado de Infraestrutura

GOVERNO DO ESTADO Mato Grosso do Sul

MS-306 - MATO GROSSO DO SUL PMI Nº 02/2017

PLANTA CHAVE



CADASTRO GERAL DO SISTEMA RODOVIÁRIO

SAÍDA D' ÁGUA EXISTENTE - SENTIDO SUL

SRE 306EMS0026 - KM 2,6 a KM 13,5

Km	Condição			Comprimento (m)	Coordenadas		Fotografia Georreferenciada
	Boa	Ruim	Péssima		Latitude	Longitude	
3,304	X				18,07129000	53,14941833	
3,400	X				18,07209000	53,14925833	

SEINFRA Secretaria de Estado de Infraestrutura

GOVERNO DO ESTADO Mato Grosso do Sul

MS-306 - MATO GROSSO DO SUL PMI Nº 02/2017

PLANTA CHAVE



CADASTRO GERAL DO SISTEMA RODOVIÁRIO

SAÍDA D' ÁGUA EXISTENTE - SENTIDO SUL

SRE 306EMS0026 - KM 2,6 a KM 13,5

Km	Condição			Comprimento (m)	Coordenadas		Fotografia Georreferenciada
	Boa	Ruim	Péssima		Latitude	Longitude	
3,460	X				18,07270500	53,14912833	
3,597	X				18,07393167	53,14888500	

SEINFRA Secretaria de Estado de Infraestrutura

GOVERNO DO ESTADO Mato Grosso do Sul

MS-306 - MATO GROSSO DO SUL PMI Nº 02/2017

PLANTA CHAVE



CADASTRO GERAL DO SISTEMA RODOVIÁRIO

SAÍDA D' ÁGUA EXISTENTE - SENTIDO SUL

SRE 306EMS0026 - KM 2,6 a KM 13,5

Km	Condição			Comprimento (m)	Coordenadas		Fotografia Georreferenciada
	Boa	Ruim	Péssima		Latitude	Longitude	
3,657	X				18,07455500	53,14876000	
3,699	X				18,07476500	53,14871667	

MS-306 - MATO GROSSO DO SUL PMI Nº 02/2017

PLANTA CHAVE



CADASTRO GERAL DO SISTEMA RODOVIÁRIO

SAÍDA D' ÁGUA EXISTENTE - SENTIDO SUL

SRE 306EMS0026 - KM 2,6 a KM 13,5

Km	Condição			Comprimento (m)	Coordenadas		Fotografia Georreferenciada
	Boa	Ruim	Péssima		Latitude	Longitude	
3,741	X				18,07518667	53,14863167	
3,777	X				18,07539833	53,14859000	

SEINFRA Secretaria de Estado de Infraestrutura

GOVERNO DO ESTADO Mato Grosso do Sul

MS-306 - MATO GROSSO DO SUL PMI Nº 02/2017

PLANTA CHAVE



CADASTRO GERAL DO SISTEMA RODOVIÁRIO

SAÍDA D' ÁGUA EXISTENTE - SENTIDO SUL

SRE 306EMS0026 - KM 2,6 a KM 13,5

Km	Condição			Comprimento (m)	Coordenadas		Fotografia Georreferenciada
	Boa	Ruim	Péssima		Latitude	Longitude	
3,819	X				18,07582500	53,14850500	
3,861	X				18,07625333	53,14842000	

SEINFRA Secretaria de Estado de Infraestrutura

GOVERNO DO ESTADO Mato Grosso do Sul

MS-306 - MATO GROSSO DO SUL PMI Nº 02/2017

PLANTA CHAVE



CADASTRO GERAL DO SISTEMA RODOVIÁRIO

SAÍDA D' ÁGUA EXISTENTE - SENTIDO SUL

SRE 306EMS0026 - KM 2,6 a KM 13,5

Km	Condição			Comprimento (m)	Coordenadas		Fotografia Georreferenciada
	Boa	Ruim	Péssima		Latitude	Longitude	
3,897	X				18,07668667	53,14833333	
4,017	X				18,07775333	53,14812167	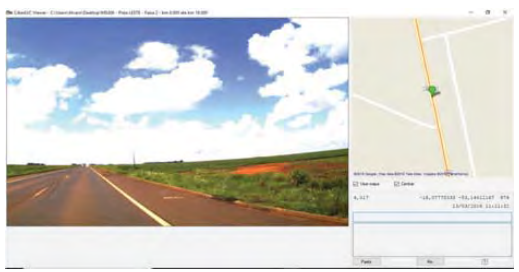

SEINFRA Secretaria de Estado de Infraestrutura

GOVERNO DO ESTADO Mato Grosso do Sul

MS-306 - MATO GROSSO DO SUL PMI Nº 02/2017

PLANTA CHAVE



CADASTRO GERAL DO SISTEMA RODOVIÁRIO

SAÍDA D' ÁGUA EXISTENTE - SENTIDO SUL

SRE 306EMS0026 - KM 2,6 a KM 13,5

Km	Condição			Comprimento (m)	Coordenadas		Fotografia Georreferenciada
	Boa	Ruim	Péssima		Latitude	Longitude	
4,094	X				18,07837167	53,14799833	
10,221	X				18,13330000	53,13704500	

SEINFRA Secretaria de Estado de Infraestrutura

GOVERNO DO ESTADO Mato Grosso do Sul

MS-306 - MATO GROSSO DO SUL PMI Nº 02/2017

PLANTA CHAVE



CADASTRO GERAL DO SISTEMA RODOVIÁRIO

SAÍDA D' ÁGUA EXISTENTE - SENTIDO SUL

SRE 306EMS0026 - KM 2,6 a KM 13,5

Km	Condição			Comprimento (m)	Coordenadas		Fotografia Georreferenciada
	Boa	Ruim	Péssima		Latitude	Longitude	
10,257	X				18,13359500	53,12698500	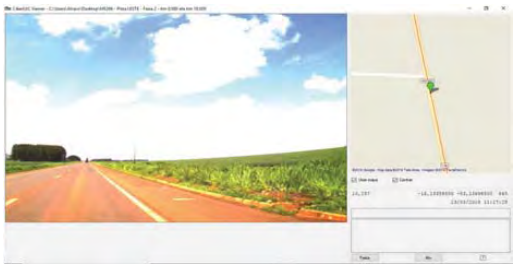
10,436	X				18,13514667	53,13667667	

SEINFRA Secretaria de Estado de Infraestrutura

GOVERNO DO ESTADO Mato Grosso do Sul

PLANTA CHAVE



CADASTRO GERAL DO SISTEMA RODOVIÁRIO

SAÍDA D' ÁGUA EXISTENTE - SENTIDO SUL

SRE 306EMS0026 - KM 2,6 a KM 13,5

Km	Condição			Comprimento (m)	Coordenadas		Fotografia Georreferenciada
	Boa	Ruim	Péssima		Latitude	Longitude	
10,478	X				18,13562833	53,13657833	
10,514	X				18,13589333	53,13652667	

SEINFRA Secretaria de Estado de Infraestrutura

GOVERNO DO ESTADO Mato Grosso do Sul

MS-306 - MATO GROSSO DO SUL PMI Nº 02/2017

PLANTA CHAVE



CADASTRO GERAL DO SISTEMA RODOVIÁRIO

SAÍDA D' ÁGUA EXISTENTE - SENTIDO SUL

SRE 306EMS0026 - KM 2,6 a KM 13,5

Km	Condição			Comprimento (m)	Coordenadas		Fotografia Georreferenciada
	Boa	Ruim	Péssima		Latitude	Longitude	
10,550	X				18,13617000	53,13647167	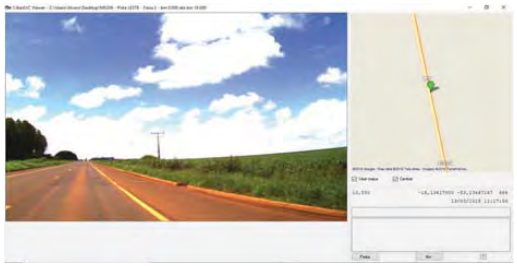
10,598	X				18,13660667	53,13638333	

MS-306 - MATO GROSSO DO SUL PMI Nº 02/2017

PLANTA CHAVE



CADASTRO GERAL DO SISTEMA RODOVIÁRIO

SAÍDA D' ÁGUA EXISTENTE - SENTIDO SUL

SRE 306EMS0026 - KM 2,6 a KM 13,5

Km	Condição			Comprimento (m)	Coordenadas		Fotografia Georreferenciada
	Boa	Ruim	Péssima		Latitude	Longitude	
10,628	X				18,13690833	53,13632167	
10,670	X				18,13721333	53,13626167	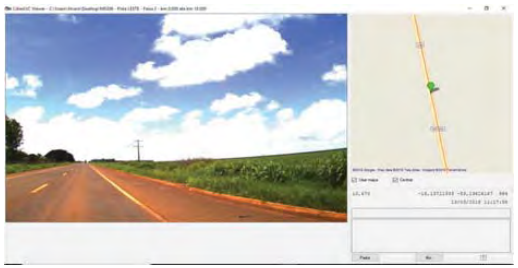

MS-306 - MATO GROSSO DO SUL PMI Nº 02/2017

PLANTA CHAVE



CADASTRO GERAL DO SISTEMA RODOVIÁRIO

SAÍDA D' ÁGUA EXISTENTE - SENTIDO SUL

SRE 306EMS0026 - KM 2,6 a KM 13,5

Km	Condição			Comprimento (m)	Coordenadas		Fotografia Georreferenciada
	Boa	Ruim	Péssima		Latitude	Longitude	
10,747	X				18,13796667	53,13611333	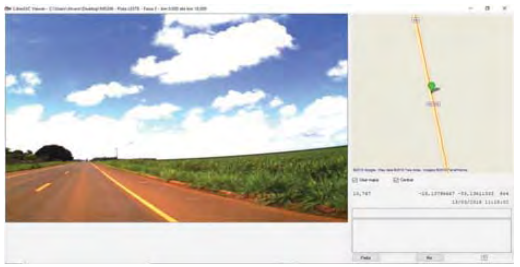
10,789	X				18,13826333	53,13605333	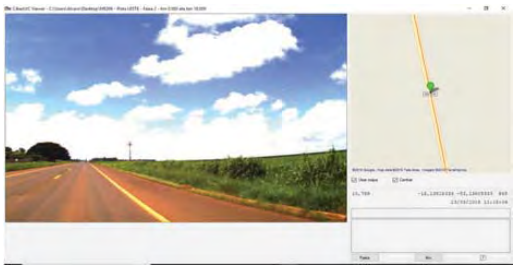

SEINFRA Secretaria de Estado de Infraestrutura

GOVERNO DO ESTADO Mato Grosso do Sul

MS-306 - MATO GROSSO DO SUL PMI Nº 02/2017

PLANTA CHAVE



CADASTRO GERAL DO SISTEMA RODOVIÁRIO

SAÍDA D' ÁGUA EXISTENTE - SENTIDO SUL

SRE 306EMS0026 - KM 2,6 a KM 13,5

Km	Condição			Comprimento (m)	Coordenadas		Fotografia Georreferenciada
	Boa	Ruim	Péssima		Latitude	Longitude	
10,825	X				18,13871500	53,13596333	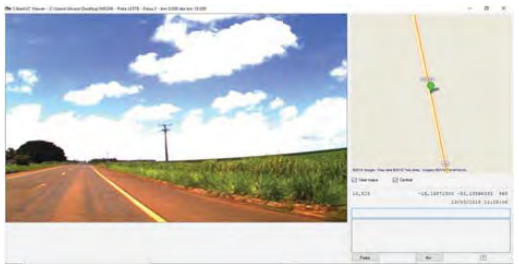
10,873	X				18,13915000	53,13588000	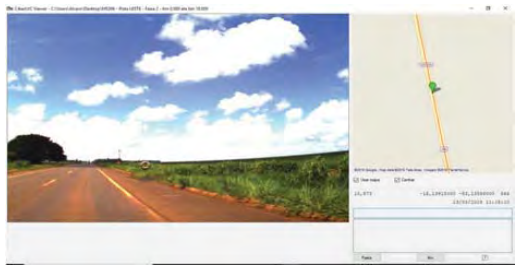

SEINFRA Secretaria de Estado de Infraestrutura

GOVERNO DO ESTADO Mato Grosso do Sul

MS-306 - MATO GROSSO DO SUL PMI Nº 02/2017

PLANTA CHAVE



CADASTRO GERAL DO SISTEMA RODOVIÁRIO

SAÍDA D' ÁGUA EXISTENTE - SENTIDO SUL

SRE 306EMS0026 - KM 2,6 a KM 13,5

Km	Condição			Comprimento (m)	Coordenadas		Fotografia Georreferenciada
	Boa	Ruim	Péssima		Latitude	Longitude	
11,022	X				18,14049000	53,13561833	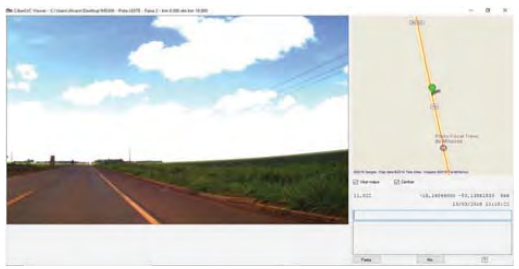
11,070	X				18,14088333	53,13553667	

MS-306 - MATO GROSSO DO SUL PMI Nº 02/2017

PLANTA CHAVE



CADASTRO GERAL DO SISTEMA RODOVIÁRIO

SAÍDA D' ÁGUA EXISTENTE - SENTIDO SUL

SRE 306EMS0026 - KM 2,6 a KM 13,5

Km	Condição			Comprimento (m)	Coordenadas		Fotografia Georreferenciada
	Boa	Ruim	Péssima		Latitude	Longitude	
11,111	X				18,14124833	53,13546333	
11,147	X				18,14163000	53,13538667	

SEINFRA Secretaria de Estado de Infraestrutura

GOVERNO DO ESTADO Mato Grosso do Sul

MS-306 - MATO GROSSO DO SUL PMI Nº 02/2017

PLANTA CHAVE



CADASTRO GERAL DO SISTEMA RODOVIÁRIO

SAÍDA D' ÁGUA EXISTENTE - SENTIDO SUL

SRE 306EMS0026 - KM 2,6 a KM 13,5

Km	Condição			Comprimento (m)	Coordenadas		Fotografia Georreferenciada
	Boa	Ruim	Péssima		Latitude	Longitude	
11,195	X				18,14204000	53,13530667	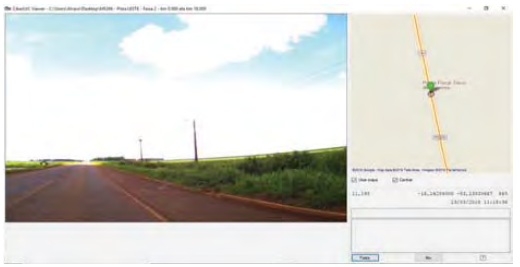
11,237	X				18,14236833	53,13524000	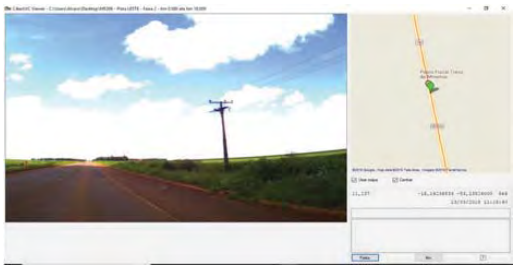

SEINFRA Secretaria de Estado de Infraestrutura

GOVERNO DO ESTADO Mato Grosso do Sul

MS-306 - MATO GROSSO DO SUL PMI Nº 02/2017

PLANTA CHAVE



CADASTRO GERAL DO SISTEMA RODOVIÁRIO

SAÍDA D' ÁGUA EXISTENTE - SENTIDO SUL

SRE 306EMS0026 - KM 2,6 a KM 13,5

Km	Condição			Comprimento (m)	Coordenadas		Fotografia Georreferenciada
	Boa	Ruim	Péssima		Latitude	Longitude	
11,285		X			18,14282500	53,13514667	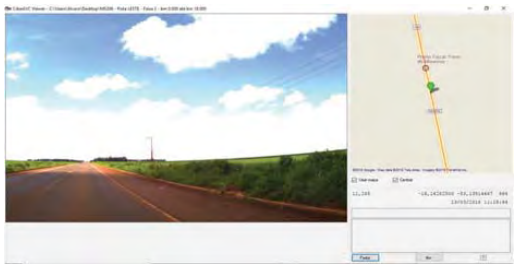
11,351	X				18,14341000	53,13503500	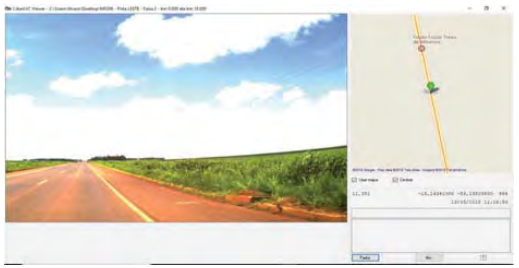

PLANTA CHAVE



CADASTRO GERAL DO SISTEMA RODOVIÁRIO

SAÍDA D' ÁGUA EXISTENTE - SENTIDO SUL

SRE 306EMS0026 - KM 2,6 a KM 13,5

Km	Condição			Comprimento (m)	Coordenadas		Fotografia Georreferenciada
	Boa	Ruim	Péssima		Latitude	Longitude	
11,387	X				18,14376000	53,13496500	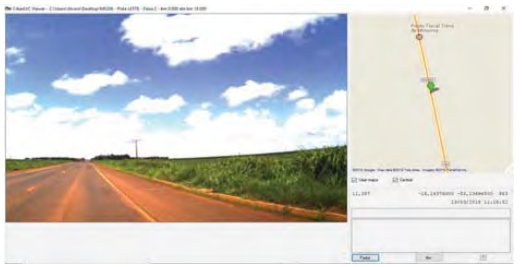
11,423	X				18,14399667	53,13491500	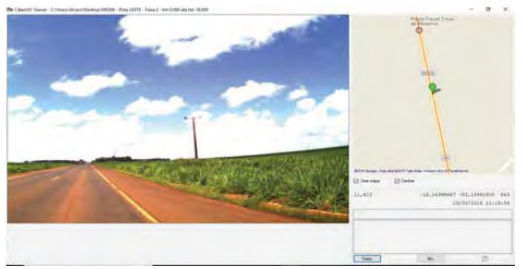

SEINFRA Secretaria de Estado de Infraestrutura

GOVERNO DO ESTADO Mato Grosso do Sul

MS-306 - MATO GROSSO DO SUL PMI Nº 02/2017

PLANTA CHAVE



CADASTRO GERAL DO SISTEMA RODOVIÁRIO

SAÍDA D' ÁGUA EXISTENTE - SENTIDO SUL

SRE 306EMS0026 - KM 2,6 a KM 13,5

Km	Condição			Comprimento (m)	Coordenadas		Fotografia Georreferenciada
	Boa	Ruim	Péssima		Latitude	Longitude	
11,470	X				18,14450333	53,13481500	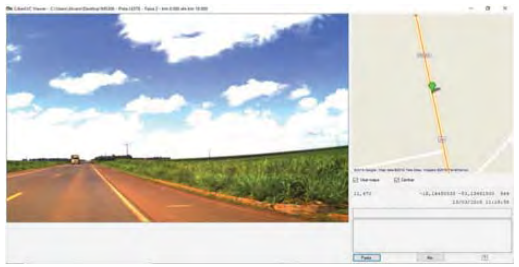
11,524	X				18,14490167	53,13473333	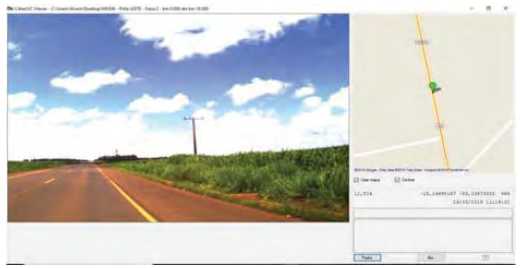

SEINFRA Secretaria de Estado de Infraestrutura

GOVERNO DO ESTADO Mato Grosso do Sul

MS-306 - MATO GROSSO DO SUL PMI Nº 02/2017

PLANTA CHAVE



CADASTRO GERAL DO SISTEMA RODOVIÁRIO

SAÍDA D' ÁGUA EXISTENTE - SENTIDO SUL

SRE 306EMS0026 - KM 2,6 a KM 13,5

Km	Condição			Comprimento (m)	Coordenadas		Fotografia Georreferenciada
	Boa	Ruim	Péssima		Latitude	Longitude	
11,584	X				18,14554333	53,13460500	
12,961	X				18,15778500	53,13215833	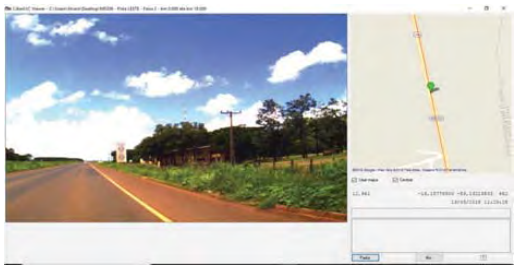

MS-306 - MATO GROSSO DO SUL PMI Nº 02/2017

PLANTA CHAVE



CADASTRO GERAL DO SISTEMA RODOVIÁRIO

SAÍDA D' ÁGUA EXISTENTE - SENTIDO SUL

SRE 306EMS0026 - KM 2,6 a KM 13,5

Km	Condição			Comprimento (m)	Coordenadas		Fotografia Georreferenciada
	Boa	Ruim	Péssima		Latitude	Longitude	
12,973	X				18,15778500	53,13215833	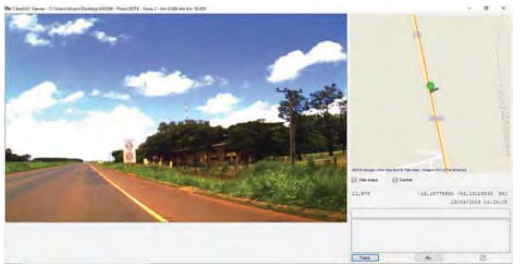
13,014	X				18,15820167	53,13207833	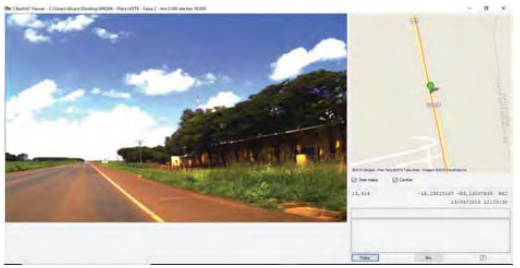

SEINFRA Secretaria de Estado de Infraestrutura

GOVERNO DO ESTADO Mato Grosso do Sul

MS-306 - MATO GROSSO DO SUL PMI Nº 02/2017

PLANTA CHAVE



CADASTRO GERAL DO SISTEMA RODOVIÁRIO

SAÍDA D' ÁGUA EXISTENTE - SENTIDO SUL

SRE 306EMS0026 - KM 2,6 a KM 13,5

Km	Condição			Comprimento (m)	Coordenadas		Fotografia Georreferenciada
	Boa	Ruim	Péssima		Latitude	Longitude	
13,278	X				18,16049000	53,13162000	
13,320	X				18,16090000	53,13153833	

SEINFRA Secretaria de Estado de Infraestrutura

GOVERNO DO ESTADO Mato Grosso do Sul

MS-306 - MATO GROSSO DO SUL PMI Nº 02/2017

PLANTA CHAVE



CADASTRO GERAL DO SISTEMA RODOVIÁRIO

SAÍDA D' ÁGUA EXISTENTE - SENTIDO SUL

SRE 306EMS0026 - KM 2,6 a KM 13,5

Km	Condição			Comprimento (m)	Coordenadas		Fotografia Georreferenciada
	Boa	Ruim	Péssima		Latitude	Longitude	
13,493	X				18,16255667	53,13120833	

SEINFRA
Secretaria de Estado de Infraestrutura

GOVERNO DO ESTADO
Mato Grosso do Sul

MS-306 - MATO GROSSO DO SUL PMI Nº 02/2017

PLANTA CHAVE



CADASTRO GERAL DO SISTEMA RODOVIÁRIO

SAÍDA D' ÁGUA EXISTENTE - SENTIDO SUL

SRE 306EMS0135 - KM 13,5 a KM 17,9

Km	Condição			Comprimento (m)	Coordenadas		Fotografia Georreferenciada
	Boa	Ruim	Péssima		Latitude	Longitude	
13,529	X				18,16276500	53,13116667	
13,625	X				18,16379333	53,13095333	

SEINFRA Secretaria de Estado de Infraestrutura

GOVERNO DO ESTADO Mato Grosso do Sul

MS-306 - MATO GROSSO DO SUL PMI Nº 02/2017

PLANTA CHAVE



CADASTRO GERAL DO SISTEMA RODOVIÁRIO

SAÍDA D' ÁGUA EXISTENTE - SENTIDO SUL

SRE 306EMS0135 - KM 13,5 a KM 17,9

Km	Condição			Comprimento (m)	Coordenadas		Fotografia Georreferenciada
	Boa	Ruim	Péssima		Latitude	Longitude	
13,745	X				18,16480000	53,13075667	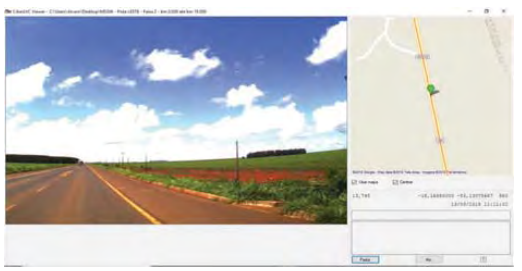
13,787	X				18,16520667	53,13067667	

MS-306 - MATO GROSSO DO SUL PMI Nº 02/2017

PLANTA CHAVE



CADASTRO GERAL DO SISTEMA RODOVIÁRIO

SAÍDA D' ÁGUA EXISTENTE - SENTIDO SUL

SRE 306EMS0135 - KM 13,5 a KM 17,9

Km	Condição			Comprimento (m)	Coordenadas		Fotografia Georreferenciada
	Boa	Ruim	Péssima		Latitude	Longitude	
13,823	X				18,16541167	53,13063667	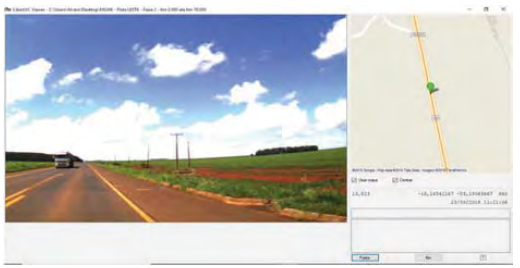
15,799	X				18,18309167	53,12709167	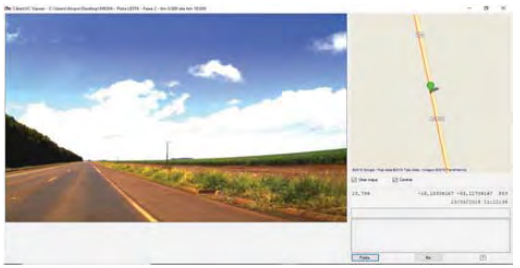

MS-306 - MATO GROSSO DO SUL PMI Nº 02/2017

PLANTA CHAVE



CADASTRO GERAL DO SISTEMA RODOVIÁRIO

SAÍDA D' ÁGUA EXISTENTE - SENTIDO SUL

SRE 306EMS0135 - KM 13,5 a KM 17,9

Km	Condição			Comprimento (m)	Coordenadas		Fotografia Georreferenciada
	Boa	Ruim	Péssima		Latitude	Longitude	
15,834	X				18,18349667	53,12701167	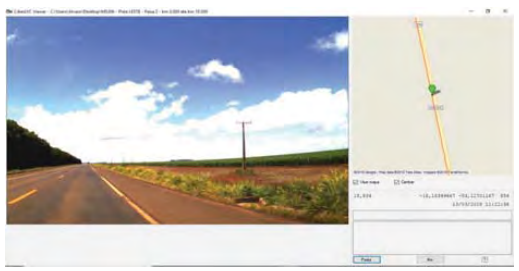
15,870	X				18,18390333	53,12693167	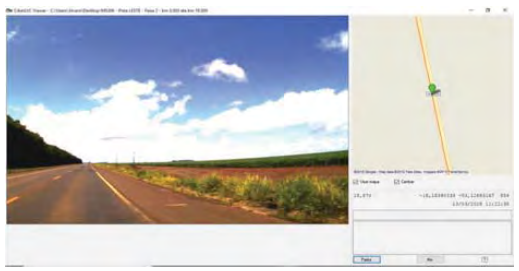

SEINFRA
Secretaria de Estado de Infraestrutura

GOVERNO DO ESTADO
Mato Grosso do Sul

MS-306 - MATO GROSSO DO SUL PMI Nº 02/2017

PLANTA CHAVE



CADASTRO GERAL DO SISTEMA RODOVIÁRIO

SAÍDA D' ÁGUA EXISTENTE - SENTIDO SUL

SRE 306EMS0135 - KM 13,5 a KM 17,9

Km	Condição			Comprimento (m)	Coordenadas		Fotografia Georreferenciada
	Boa	Ruim	Péssima		Latitude	Longitude	
15,906	X				18,18410333	53,12689333	
15,942	X				18,18450167	53,12681667	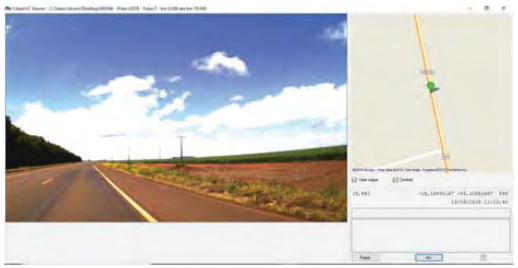

MS-306 - MATO GROSSO DO SUL PMI Nº 02/2017

PLANTA CHAVE



CADASTRO GERAL DO SISTEMA RODOVIÁRIO

SAÍDA D' ÁGUA EXISTENTE - SENTIDO SUL

SRE 306EMS0135 - KM 13,5 a KM 17,9

Km	Condição			Comprimento (m)	Coordenadas		Fotografia Georreferenciada
	Boa	Ruim	Péssima		Latitude	Longitude	
15,984	X				18,18489333	53,12673667	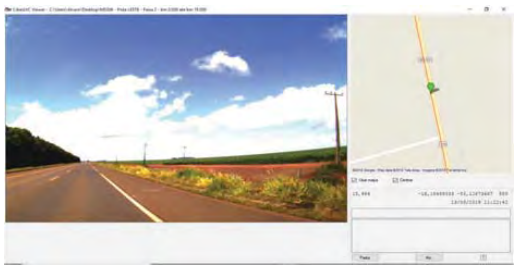
16,068	X				18,18548333	53,12661667	

MS-306 - MATO GROSSO DO SUL PMI Nº 02/2017

PLANTA CHAVE



CADASTRO GERAL DO SISTEMA RODOVIÁRIO

SAÍDA D' ÁGUA EXISTENTE - SENTIDO SUL

SRE 306EMS0135 - KM 13,5 a KM 17,9

Km	Condição			Comprimento (m)	Coordenadas		Fotografia Georreferenciada
	Boa	Ruim	Péssima		Latitude	Longitude	
16,098	X				18,18588167	53,12653667	
16,397	X				18,18854500	53,12600333	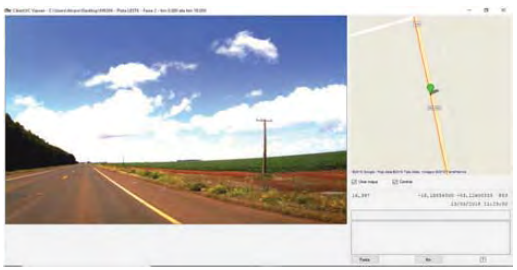

SEINFRA
Secretaria de Estado de Infraestrutura

GOVERNO DO ESTADO
Mato Grosso do Sul

PLANTA CHAVE



CADASTRO GERAL DO SISTEMA RODOVIÁRIO

SAÍDA D' ÁGUA EXISTENTE - SENTIDO SUL

SRE 306EMS0135 - KM 13,5 a KM 17,9

Km	Condição			Comprimento (m)	Coordenadas		Fotografia Georreferenciada
	Boa	Ruim	Péssima		Latitude	Longitude	
17,528	X				18,19863833	53,12399333	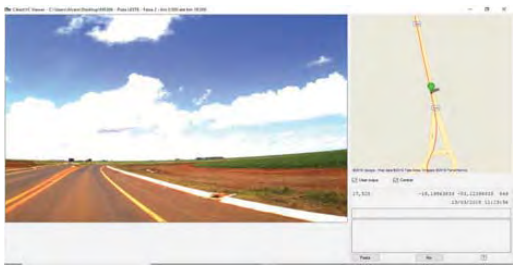
17,588	X				18,19928667	53,12387333	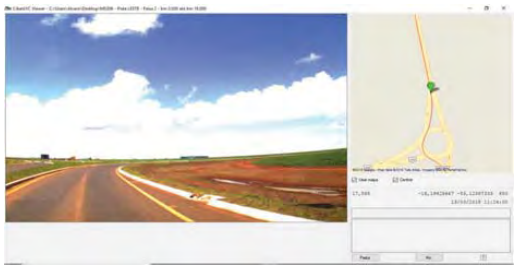

MS-306 - MATO GROSSO DO SUL PMI Nº 02/2017

PLANTA CHAVE



CADASTRO GERAL DO SISTEMA RODOVIÁRIO

SAÍDA D' ÁGUA EXISTENTE - SENTIDO SUL

SRE 306EMS0135 - KM 13,5 a KM 17,9

Km	Condição			Comprimento (m)	Coordenadas		Fotografia Georreferenciada
	Boa	Ruim	Péssima		Latitude	Longitude	
17,636	X				18,19960167	53,12384333	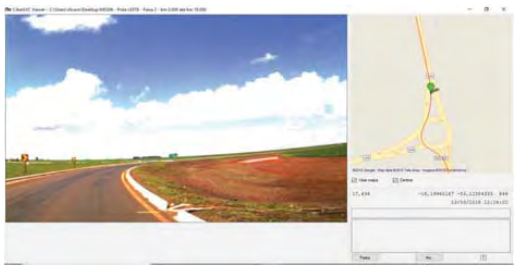
17,683	X				18,20018667	53,12390167	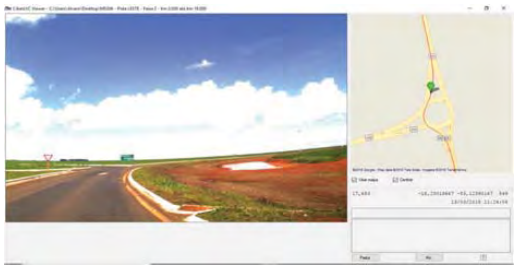

SEINFRA Secretaria de Estado de Infraestrutura

GOVERNO DO ESTADO Mato Grosso do Sul

MS-306 - MATO GROSSO DO SUL PMI Nº 02/2017

PLANTA CHAVE



CADASTRO GERAL DO SISTEMA RODOVIÁRIO

SAÍDA D' ÁGUA EXISTENTE - SENTIDO SUL

SRE 306EMS0135 - KM 13,5 a KM 17,9

Km	Condição			Comprimento (m)	Coordenadas		Fotografia Georreferenciada
	Boa	Ruim	Péssima		Latitude	Longitude	
17,719	X				18,20043833	53,12399000	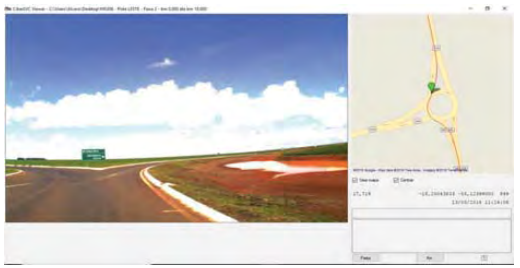
17,749	X				18,20075833	53,12410667	

SEINFRA Secretaria de Estado de Infraestrutura

GOVERNO DO ESTADO Mato Grosso do Sul

MS-306 - MATO GROSSO DO SUL PMI Nº 02/2017

PLANTA CHAVE



CADASTRO GERAL DO SISTEMA RODOVIÁRIO

SAÍDA D' ÁGUA EXISTENTE - SENTIDO SUL

SRE 306EMS0135 - KM 13,5 a KM 17,9

Km	Condição			Comprimento (m)	Coordenadas		Fotografia Georreferenciada
	Boa	Ruim	Péssima		Latitude	Longitude	
17,785	X				18,20105000	53,12407167	
17,862	X				18,20151833	53,12352333	

SEINFRA Secretaria de Estado de Infraestrutura

GOVERNO DO ESTADO Mato Grosso do Sul

MS-306 - MATO GROSSO DO SUL PMI Nº 02/2017

PLANTA CHAVE



CADASTRO GERAL DO SISTEMA RODOVIÁRIO

SAÍDA D' ÁGUA EXISTENTE - SENTIDO SUL

SRE 306EMS0179 - KM 17,9 a KM 34

Km	Condição			Comprimento (m)	Coordenadas		Fotografia Georreferenciada
	Boa	Ruim	Péssima		Latitude	Longitude	
18,430	x				18,20655000	53,12241333	
18,497	x				18,20716833	53,12229667	

MS-306 - MATO GROSSO DO SUL PMI Nº 02/2017

PLANTA CHAVE



CADASTRO GERAL DO SISTEMA RODOVIÁRIO

SAÍDA D' ÁGUA EXISTENTE - SENTIDO SUL

SRE 306EMS0179 - KM 17,9 a KM 34

Km	Condição			Comprimento (m)	Coordenadas		Fotografia Georreferenciada
	Boa	Ruim	Péssima		Latitude	Longitude	
18,682	x				18,20875333	53,12197333	
28,756	x				18,29811667	53,10400667	

MS-306 - MATO GROSSO DO SUL PMI Nº 02/2017

PLANTA CHAVE



CADASTRO GERAL DO SISTEMA RODOVIÁRIO

SAÍDA D' ÁGUA EXISTENTE - SENTIDO SUL

SRE 306EMS0179 - KM 17,9 a KM 34

Km	Condição			Comprimento (m)	Coordenadas		Fotografia Georreferenciada
	Boa	Ruim	Péssima		Latitude	Longitude	
32,030	x				18,32257333	53,08955667	
32,127	x				18,32310833	53,08889000	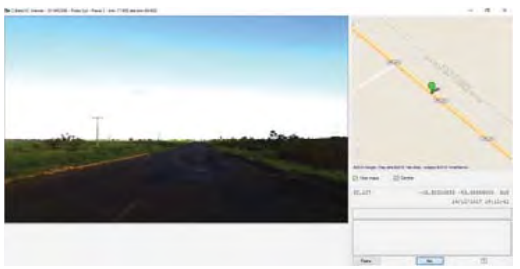

SEINFRA Secretaria de Estado de Infraestrutura

GOVERNO DO ESTADO Mato Grosso do Sul

MS-306 - MATO GROSSO DO SUL PMI Nº 02/2017

PLANTA CHAVE



CADASTRO GERAL DO SISTEMA RODOVIÁRIO

SAÍDA D' ÁGUA EXISTENTE - SENTIDO SUL

SRE 306EMS0179 - KM 17,9 a KM 34

Km	Condição			Comprimento (m)	Coordenadas		Fotografia Georreferenciada
	Boa	Ruim	Péssima		Latitude	Longitude	
32,164	x				18,32346167	53,08845167	

MS-306 - MATO GROSSO DO SUL PMI Nº 02/2017

PLANTA CHAVE



CADASTRO GERAL DO SISTEMA RODOVIÁRIO

SAÍDA D' ÁGUA EXISTENTE - SENTIDO SUL

SRE 306EMS0340 - KM 34,0 a KM 41,9

Km	Condição			Comprimento (m)	Coordenadas		Fotografia Georreferenciada
	Boa	Ruim	Péssima		Latitude	Longitude	
34,133	x				18,33595500	53,07590667	
36,048	x				18,35145667	53,07944667	

MS-306 - MATO GROSSO DO SUL PMI Nº 02/2017

PLANTA CHAVE



CADASTRO GERAL DO SISTEMA RODOVIÁRIO

SAÍDA D' ÁGUA EXISTENTE - SENTIDO SUL

SRE 306EMS0340 - KM 34,0 a KM 41,9

Km	Condição			Comprimento (m)	Coordenadas		Fotografia Georreferenciada
	Boa	Ruim	Péssima		Latitude	Longitude	
36,130	x				18,35113500	53,08009333	
36,406	x				18,35110000	53,08273500	

SEINFRA Secretaria de Estado de Infraestrutura

GOVERNO DO ESTADO Mato Grosso do Sul

MS-306 - MATO GROSSO DO SUL PMI Nº 02/2017

PLANTA CHAVE



CADASTRO GERAL DO SISTEMA RODOVIÁRIO

SAÍDA D' ÁGUA EXISTENTE - SENTIDO SUL

SRE 306EMS0340 - KM 34,0 a KM 41,9

Km	Condição			Comprimento (m)	Coordenadas		Fotografia Georreferenciada
	Boa	Ruim	Péssima		Latitude	Longitude	
38,493	x				18,36722000	53,08699333	
38,530	x				18,36750167	53,08694000	

MS-306 - MATO GROSSO DO SUL PMI Nº 02/2017

PLANTA CHAVE



CADASTRO GERAL DO SISTEMA RODOVIÁRIO

SAÍDA D' ÁGUA EXISTENTE - SENTIDO SUL

SRE 306EMS0340 - KM 34,0 a KM 41,9

Km	Condição			Comprimento (m)	Coordenadas		Fotografia Georreferenciada
	Boa	Ruim	Péssima		Latitude	Longitude	
38,694	x				18,36891500	53,08668833	
39,713	x				18,37794000	53,08508667	

SEINFRA Secretaria de Estado de Infraestrutura

GOVERNO DO ESTADO Mato Grosso do Sul

MS-306 - MATO GROSSO DO SUL PMI Nº 02/2017

PLANTA CHAVE



CADASTRO GERAL DO SISTEMA RODOVIÁRIO

SAÍDA D' ÁGUA EXISTENTE - SENTIDO SUL

SRE 306EMS0340 - KM 34,0 a KM 41,9

Km	Condição			Comprimento (m)	Coordenadas		Fotografia Georreferenciada
	Boa	Ruim	Péssima		Latitude	Longitude	
41,761	x				18,39639167	53,08210833	

MS-306 - MATO GROSSO DO SUL PMI Nº 02/2017

PLANTA CHAVE



CADASTRO GERAL DO SISTEMA RODOVIÁRIO

SAÍDA D' ÁGUA EXISTENTE - SENTIDO SUL

SRE 306EMS0419 - KM 41,9 a KM 47,1

Km	Condição			Comprimento (m)	Coordenadas		Fotografia Georreferenciada
	Boa	Ruim	Péssima		Latitude	Longitude	
41,958	x				18,39800833	53,08162333	
46,962	x				18,43668500	53,06178167	

SEINFRA Secretaria de Estado de Infraestrutura

GOVERNO DO ESTADO Mato Grosso do Sul

MS-306 - MATO GROSSO DO SUL PMI Nº 02/2017

PLANTA CHAVE



CADASTRO GERAL DO SISTEMA RODOVIÁRIO

SAÍDA D' ÁGUA EXISTENTE - SENTIDO SUL

SRE 306EMS0419 - KM 41,9 a KM 47,1

Km	Condição			Comprimento (m)	Coordenadas		Fotografia Georreferenciada
	Boa	Ruim	Péssima		Latitude	Longitude	
47,036	x				18,43710167	53,06106333	

MS-306 - MATO GROSSO DO SUL PMI Nº 02/2017

PLANTA CHAVE



CADASTRO GERAL DO SISTEMA RODOVIÁRIO

SAÍDA D' ÁGUA EXISTENTE - SENTIDO SUL

SRE 306EMS0471 - KM 47,1 a KM 74,7

Km	Condição			Comprimento (m)	Coordenadas		Fotografia Georreferenciada
	Boa	Ruim	Péssima		Latitude	Longitude	
47,102	x				18,43734833	53,06064167	
47,184	x				18,43779000	53,05989167	

MS-306 - MATO GROSSO DO SUL PMI Nº 02/2017

PLANTA CHAVE



CADASTRO GERAL DO SISTEMA RODOVIÁRIO

SAÍDA D' ÁGUA EXISTENTE - SENTIDO SUL

SRE 306EMS0471 - KM 47,1 a KM 74,7

Km	Condição			Comprimento (m)	Coordenadas		Fotografia Georreferenciada
	Boa	Ruim	Péssima		Latitude	Longitude	
47,221	x				18,43799167	53,05955000	
47,325	x				18,43851167	53,05867833	

MS-306 - MATO GROSSO DO SUL PMI Nº 02/2017

PLANTA CHAVE



CADASTRO GERAL DO SISTEMA RODOVIÁRIO

SAÍDA D' ÁGUA EXISTENTE - SENTIDO SUL

SRE 306EMS0471 - KM 47,1 a KM 74,7

Km	Condição			Comprimento (m)	Coordenadas		Fotografia Georreferenciada
	Boa	Ruim	Péssima		Latitude	Longitude	
50,484	x				18,45383667	53,03358667	
50,841	x				18,45575500	53,03099833	

MS-306 - MATO GROSSO DO SUL PMI Nº 02/2017

PLANTA CHAVE



CADASTRO GERAL DO SISTEMA RODOVIÁRIO

SAÍDA D' ÁGUA EXISTENTE - SENTIDO SUL

SRE 306EMS0471 - KM 47,1 a KM 74,7

Km	Condição			Comprimento (m)	Coordenadas		Fotografia Georreferenciada
	Boa	Ruim	Péssima		Latitude	Longitude	
50,886	x				18,45590500	53,03073833	
51,057	x				18,45664500	53,02938500	

MS-306 - MATO GROSSO DO SUL PMI Nº 02/2017

PLANTA CHAVE



CADASTRO GERAL DO SISTEMA RODOVIÁRIO

SAÍDA D' ÁGUA EXISTENTE - SENTIDO SUL

SRE 306EMS0471 - KM 47,1 a KM 74,7

Km	Condição			Comprimento (m)	Coordenadas		Fotografia Georreferenciada
	Boa	Ruim	Péssima		Latitude	Longitude	
51,184	x				18,45723833	53,02829333	
51,243	x				18,45753167	53,02775167	

MS-306 - MATO GROSSO DO SUL PMI Nº 02/2017

PLANTA CHAVE



CADASTRO GERAL DO SISTEMA RODOVIÁRIO

SAÍDA D' ÁGUA EXISTENTE - SENTIDO SUL

SRE 306EMS0471 - KM 47,1 a KM 74,7

Km	Condição			Comprimento (m)	Coordenadas		Fotografia Georreferenciada
	Boa	Ruim	Péssima		Latitude	Longitude	
51,288	x				18,45781333	53,02723167	
51,325	x				18,45795000	53,02698000	

MS-306 - MATO GROSSO DO SUL PMI Nº 02/2017

PLANTA CHAVE



CADASTRO GERAL DO SISTEMA RODOVIÁRIO

SAÍDA D' ÁGUA EXISTENTE - SENTIDO SUL

SRE 306EMS0471 - KM 47,1 a KM 74,7

Km	Condição			Comprimento (m)	Coordenadas		Fotografia Georreferenciada
	Boa	Ruim	Péssima		Latitude	Longitude	
51,748	x				18,45965500	53,02341833	
51,778	x				18,45973167	53,02317333	

MS-306 - MATO GROSSO DO SUL PMI Nº 02/2017

PLANTA CHAVE



CADASTRO GERAL DO SISTEMA RODOVIÁRIO

SAÍDA D' ÁGUA EXISTENTE - SENTIDO SUL

SRE 306EMS0471 - KM 47,1 a KM 74,7

Km	Condição			Comprimento (m)	Coordenadas		Fotografia Georreferenciada
	Boa	Ruim	Péssima		Latitude	Longitude	
51,846	x				18,45989333	53,02266333	
51,890	x				18,45997667	53,02239833	

MS-306 - MATO GROSSO DO SUL PMI Nº 02/2017

PLANTA CHAVE



CADASTRO GERAL DO SISTEMA RODOVIÁRIO

SAÍDA D' ÁGUA EXISTENTE - SENTIDO SUL

SRE 306EMS0471 - KM 47,1 a KM 74,7

Km	Condição			Comprimento (m)	Coordenadas		Fotografia Georreferenciada
	Boa	Ruim	Péssima		Latitude	Longitude	
51,957	x				18,46023333	53,02160667	
52,008	x				18,46039333	53,02110333	

MS-306 - MATO GROSSO DO SUL PMI Nº 02/2017

PLANTA CHAVE



CADASTRO GERAL DO SISTEMA RODOVIÁRIO

SAÍDA D' ÁGUA EXISTENTE - SENTIDO SUL

SRE 306EMS0471 - KM 47,1 a KM 74,7

Km	Condição			Comprimento (m)	Coordenadas		Fotografia Georreferenciada
	Boa	Ruim	Péssima		Latitude	Longitude	
52,521	x				18,45890667	53,01694167	
52,603	x				18,45843500	53,01640333	

MS-306 - MATO GROSSO DO SUL PMI Nº 02/2017

PLANTA CHAVE



CADASTRO GERAL DO SISTEMA RODOVIÁRIO

SAÍDA D' ÁGUA EXISTENTE - SENTIDO SUL

SRE 306EMS0471 - KM 47,1 a KM 74,7

Km	Condição			Comprimento (m)	Coordenadas		Fotografia Georreferenciada
	Boa	Ruim	Péssima		Latitude	Longitude	
52,648	x				18,45815833	53,01599833	
52,693	x				18,45803167	53,01578667	

MS-306 - MATO GROSSO DO SUL PMI Nº 02/2017

PLANTA CHAVE



CADASTRO GERAL DO SISTEMA RODOVIÁRIO

SAÍDA D' ÁGUA EXISTENTE - SENTIDO SUL

SRE 306EMS0471 - KM 47,1 a KM 74,7

Km	Condição			Comprimento (m)	Coordenadas		Fotografia Georreferenciada
	Boa	Ruim	Péssima		Latitude	Longitude	
52,737	x				18,45781167	53,01534000	
52,767	x				18,45771833	53,01510667	

MS-306 - MATO GROSSO DO SUL PMI Nº 02/2017

PLANTA CHAVE



CADASTRO GERAL DO SISTEMA RODOVIÁRIO

SAÍDA D' ÁGUA EXISTENTE - SENTIDO SUL

SRE 306EMS0471 - KM 47,1 a KM 74,7

Km	Condição			Comprimento (m)	Coordenadas		Fotografia Georreferenciada
	Boa	Ruim	Péssima		Latitude	Longitude	
52,812	x				18,45756167	53,01462500	
53,079	x				18,45686667	53,01220833	

MS-306 - MATO GROSSO DO SUL PMI Nº 02/2017

PLANTA CHAVE



CADASTRO GERAL DO SISTEMA RODOVIÁRIO

SAÍDA D' ÁGUA EXISTENTE - SENTIDO SUL

SRE 306EMS0471 - KM 47,1 a KM 74,7

Km	Condição			Comprimento (m)	Coordenadas		Fotografia Georreferenciada
	Boa	Ruim	Péssima		Latitude	Longitude	
53,124	x				18,45668667	53,01177500	
53,161	x				18,45659667	53,01156167	

MS-306 - MATO GROSSO DO SUL PMI Nº 02/2017

PLANTA CHAVE



CADASTRO GERAL DO SISTEMA RODOVIÁRIO

SAÍDA D' ÁGUA EXISTENTE - SENTIDO SUL

SRE 306EMS0471 - KM 47,1 a KM 74,7

Km	Condição			Comprimento (m)	Coordenadas		Fotografia Georreferenciada
	Boa	Ruim	Péssima		Latitude	Longitude	
53,213	x				18,45641500	53,01113667	
53,243	x				18,45632333	53,01092167	

MS-306 - MATO GROSSO DO SUL PMI Nº 02/2017

PLANTA CHAVE



CADASTRO GERAL DO SISTEMA RODOVIÁRIO

SAÍDA D' ÁGUA EXISTENTE - SENTIDO SUL

SRE 306EMS0471 - KM 47,1 a KM 74,7

Km	Condição			Comprimento (m)	Coordenadas		Fotografia Georreferenciada
	Boa	Ruim	Péssima		Latitude	Longitude	
53,287	x				18,45614167	53,01048833	
53,339	x				18,45599333	53,01003833	

MS-306 - MATO GROSSO DO SUL PMI Nº 02/2017

PLANTA CHAVE



CADASTRO GERAL DO SISTEMA RODOVIÁRIO

SAÍDA D' ÁGUA EXISTENTE - SENTIDO SUL

SRE 306EMS0471 - KM 47,1 a KM 74,7

Km	Condição			Comprimento (m)	Coordenadas		Fotografia Georreferenciada
	Boa	Ruim	Péssima		Latitude	Longitude	
53,376	x				18,45590000	53,00957000	
53,503	x				18,45595000	53,00838167	

MS-306 - MATO GROSSO DO SUL PMI Nº 02/2017

PLANTA CHAVE



CADASTRO GERAL DO SISTEMA RODOVIÁRIO

SAÍDA D' ÁGUA EXISTENTE - SENTIDO SUL

SRE 306EMS0471 - KM 47,1 a KM 74,7

Km	Condição			Comprimento (m)	Coordenadas		Fotografia Georreferenciada
	Boa	Ruim	Péssima		Latitude	Longitude	
53,578	x				18,45608667	53,00792333	
53,667	x				18,45644500	53,00700833	

MS-306 - MATO GROSSO DO SUL PMI Nº 02/2017

PLANTA CHAVE



CADASTRO GERAL DO SISTEMA RODOVIÁRIO

SAÍDA D' ÁGUA EXISTENTE - SENTIDO SUL

SRE 306EMS0471 - KM 47,1 a KM 74,7

Km	Condição			Comprimento (m)	Coordenadas		Fotografia Georreferenciada
	Boa	Ruim	Péssima		Latitude	Longitude	
54,695	x				18,45993667	52,99808667	
54,769	x				18,46026833	52,99732333	

MS-306 - MATO GROSSO DO SUL PMI Nº 02/2017

PLANTA CHAVE



CADASTRO GERAL DO SISTEMA RODOVIÁRIO

SAÍDA D' ÁGUA EXISTENTE - SENTIDO SUL

SRE 306EMS0471 - KM 47,1 a KM 74,7

Km	Condição			Comprimento (m)	Coordenadas		Fotografia Georreferenciada
	Boa	Ruim	Péssima		Latitude	Longitude	
54,814	x				18,46038667	52,99709000	
54,851	x				18,46064833	52,99665000	

MS-306 - MATO GROSSO DO SUL PMI Nº 02/2017

PLANTA CHAVE



CADASTRO GERAL DO SISTEMA RODOVIÁRIO

SAÍDA D' ÁGUA EXISTENTE - SENTIDO SUL

SRE 306EMS0471 - KM 47,1 a KM 74,7

Km	Condição			Comprimento (m)	Coordenadas		Fotografia Georreferenciada
	Boa	Ruim	Péssima		Latitude	Longitude	
54,956	x				18,46110333	52,99602000	
55,008	x				18,46146167	52,99561667	

MS-306 - MATO GROSSO DO SUL PMI Nº 02/2017

PLANTA CHAVE



CADASTRO GERAL DO SISTEMA RODOVIÁRIO

SAÍDA D' ÁGUA EXISTENTE - SENTIDO SUL

SRE 306EMS0471 - KM 47,1 a KM 74,7

Km	Condição			Comprimento (m)	Coordenadas		Fotografia Georreferenciada
	Boa	Ruim	Péssima		Latitude	Longitude	
55,045	x				18,46166167	52,99542333	
55,090	x				18,46208833	52,99506500	

MS-306 - MATO GROSSO DO SUL PMI Nº 02/2017

PLANTA CHAVE



CADASTRO GERAL DO SISTEMA RODOVIÁRIO

SAÍDA D' ÁGUA EXISTENTE - SENTIDO SUL

SRE 306EMS0471 - KM 47,1 a KM 74,7

Km	Condição			Comprimento (m)	Coordenadas		Fotografia Georreferenciada
	Boa	Ruim	Péssima		Latitude	Longitude	
55,128	x				18,46231667	52,99489667	
55,165	x				18,46255500	52,99473833	

MS-306 - MATO GROSSO DO SUL PMI Nº 02/2017

PLANTA CHAVE



CADASTRO GERAL DO SISTEMA RODOVIÁRIO

SAÍDA D' ÁGUA EXISTENTE - SENTIDO SUL

SRE 306EMS0471 - KM 47,1 a KM 74,7

Km	Condição			Comprimento (m)	Coordenadas		Fotografia Georreferenciada
	Boa	Ruim	Péssima		Latitude	Longitude	
55,210	x				18,46306667	52,99444667	
55,262	x				18,46333833	52,99432000	

MS-306 - MATO GROSSO DO SUL PMI Nº 02/2017

PLANTA CHAVE



CADASTRO GERAL DO SISTEMA RODOVIÁRIO

SAÍDA D' ÁGUA EXISTENTE - SENTIDO SUL

SRE 306EMS0471 - KM 47,1 a KM 74,7

Km	Condição			Comprimento (m)	Coordenadas		Fotografia Georreferenciada
	Boa	Ruim	Péssima		Latitude	Longitude	
55,344	x				18,46419333	52,99403333	
55,389	x				18,46448667	52,99396833	

MS-306 - MATO GROSSO DO SUL PMI Nº 02/2017

PLANTA CHAVE



CADASTRO GERAL DO SISTEMA RODOVIÁRIO

SAÍDA D' ÁGUA EXISTENTE - SENTIDO SUL

SRE 306EMS0471 - KM 47,1 a KM 74,7

Km	Condição			Comprimento (m)	Coordenadas		Fotografia Georreferenciada
	Boa	Ruim	Péssima		Latitude	Longitude	
55,433	x				18,46479000	52,99391833	
55,486	x				18,46541000	52,99386000	

MS-306 - MATO GROSSO DO SUL PMI Nº 02/2017

PLANTA CHAVE



CADASTRO GERAL DO SISTEMA RODOVIÁRIO

SAÍDA D' ÁGUA EXISTENTE - SENTIDO SUL

SRE 306EMS0471 - KM 47,1 a KM 74,7

Km	Condição			Comprimento (m)	Coordenadas		Fotografia Georreferenciada
	Boa	Ruim	Péssima		Latitude	Longitude	
55,530	x				18,46572167	52,99385667	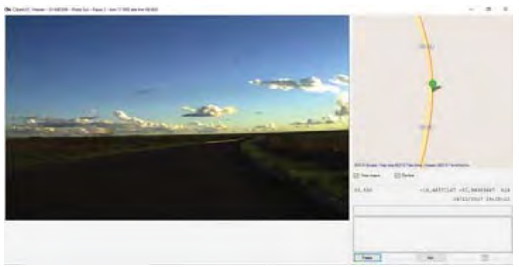
55,567	x				18,46603667	52,99387000	

MS-306 - MATO GROSSO DO SUL PMI Nº 02/2017

PLANTA CHAVE



CADASTRO GERAL DO SISTEMA RODOVIÁRIO

SAÍDA D' ÁGUA EXISTENTE - SENTIDO SUL

SRE 306EMS0471 - KM 47,1 a KM 74,7

Km	Condição			Comprimento (m)	Coordenadas		Fotografia Georreferenciada
	Boa	Ruim	Péssima		Latitude	Longitude	
55,626	x				18,46666500	52,99394333	
55,665	x				18,46697833	52,99400000	

SEINFRA Secretaria de Estado de Infraestrutura

GOVERNO DO ESTADO Mato Grosso do Sul

MS-306 - MATO GROSSO DO SUL PMI Nº 02/2017

PLANTA CHAVE



CADASTRO GERAL DO SISTEMA RODOVIÁRIO

SAÍDA D' ÁGUA EXISTENTE - SENTIDO SUL

SRE 306EMS0471 - KM 47,1 a KM 74,7

Km	Condição			Comprimento (m)	Coordenadas		Fotografia Georreferenciada
	Boa	Ruim	Péssima		Latitude	Longitude	
55,894	x				18,46918500	52,99446833	
60,059	x				18,50613333	53,00185833	

SEINFRA Secretaria de Estado de Infraestrutura

GOVERNO DO ESTADO Mato Grosso do Sul

MS-306 - MATO GROSSO DO SUL PMI Nº 02/2017

PLANTA CHAVE



CADASTRO GERAL DO SISTEMA RODOVIÁRIO

SAÍDA D' ÁGUA EXISTENTE - SENTIDO SUL

SRE 306EMS0471 - KM 47,1 a KM 74,7

Km	Condição			Comprimento (m)	Coordenadas		Fotografia Georreferenciada
	Boa	Ruim	Péssima		Latitude	Longitude	
60,125	x				18,50674333	53,00199833	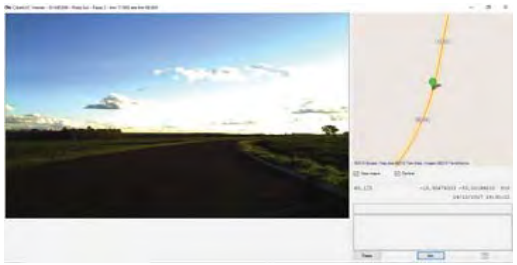
60,170	x				18,50704000	53,00208500	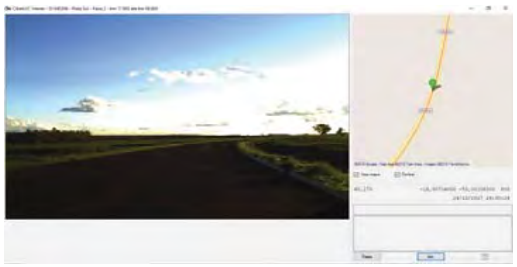

MS-306 - MATO GROSSO DO SUL PMI Nº 02/2017

PLANTA CHAVE



CADASTRO GERAL DO SISTEMA RODOVIÁRIO

SAÍDA D' ÁGUA EXISTENTE - SENTIDO SUL

SRE 306EMS0471 - KM 47,1 a KM 74,7

Km	Condição			Comprimento (m)	Coordenadas		Fotografia Georreferenciada
	Boa	Ruim	Péssima		Latitude	Longitude	
60,230	x				18,50761833	53,00230333	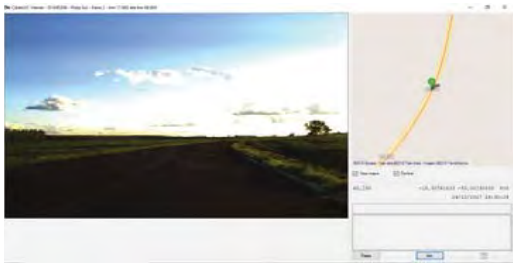
60,274	x				18,50789667	53,00243333	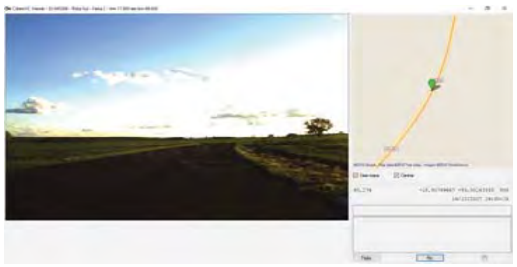

MS-306 - MATO GROSSO DO SUL PMI Nº 02/2017

PLANTA CHAVE



CADASTRO GERAL DO SISTEMA RODOVIÁRIO

SAÍDA D' ÁGUA EXISTENTE - SENTIDO SUL

SRE 306EMS0471 - KM 47,1 a KM 74,7

Km	Condição			Comprimento (m)	Coordenadas		Fotografia Georreferenciada
	Boa	Ruim	Péssima		Latitude	Longitude	
60,326	x				18,50843333	53,00273167	
60,371	x				18,50869167	53,00290000	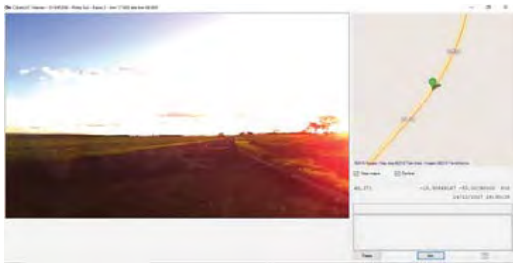

SEINFRA Secretaria de Estado de Infraestrutura

GOVERNO DO ESTADO Mato Grosso do Sul

MS-306 - MATO GROSSO DO SUL PMI Nº 02/2017

PLANTA CHAVE



CADASTRO GERAL DO SISTEMA RODOVIÁRIO

SAÍDA D' ÁGUA EXISTENTE - SENTIDO SUL

SRE 306EMS0471 - KM 47,1 a KM 74,7

Km	Condição			Comprimento (m)	Coordenadas		Fotografia Georreferenciada
	Boa	Ruim	Péssima		Latitude	Longitude	
60,923	x				18,51259167	53,00627000	
60,982	x				18,51306167	53,00668000	

MS-306 - MATO GROSSO DO SUL PMI Nº 02/2017

PLANTA CHAVE



CADASTRO GERAL DO SISTEMA RODOVIÁRIO

SAÍDA D' ÁGUA EXISTENTE - SENTIDO SUL

SRE 306EMS0471 - KM 47,1 a KM 74,7

Km	Condição			Comprimento (m)	Coordenadas		Fotografia Georreferenciada
	Boa	Ruim	Péssima		Latitude	Longitude	
61,101	x				18,51377167	53,00730000	
61,161	x				18,51425167	53,00772167	

MS-306 - MATO GROSSO DO SUL PMI Nº 02/2017

PLANTA CHAVE



CADASTRO GERAL DO SISTEMA RODOVIÁRIO

SAÍDA D' ÁGUA EXISTENTE - SENTIDO SUL

SRE 306EMS0471 - KM 47,1 a KM 74,7

Km	Condição			Comprimento (m)	Coordenadas		Fotografia Georreferenciada
	Boa	Ruim	Péssima		Latitude	Longitude	
61,213	x				18,51474000	53,00814833	
66,019	x				18,54814000	52,99401167	

MS-306 - MATO GROSSO DO SUL PMI Nº 02/2017

PLANTA CHAVE



CADASTRO GERAL DO SISTEMA RODOVIÁRIO

SAÍDA D' ÁGUA EXISTENTE - SENTIDO SUL

SRE 306EMS0471 - KM 47,1 a KM 74,7

Km	Condição			Comprimento (m)	Coordenadas		Fotografia Georreferenciada
	Boa	Ruim	Péssima		Latitude	Longitude	
66,360	x				18,54931333	52,99102167	
67,335	x				18,55267667	52,98251833	

MS-306 - MATO GROSSO DO SUL PMI Nº 02/2017

PLANTA CHAVE



CADASTRO GERAL DO SISTEMA RODOVIÁRIO

SAÍDA D' ÁGUA EXISTENTE - SENTIDO SUL

SRE 306EMS0471 - KM 47,1 a KM 74,7

Km	Condição			Comprimento (m)	Coordenadas		Fotografia Georreferenciada
	Boa	Ruim	Péssima		Latitude	Longitude	
67,453	x				18,55330500	52,98142667	
67,520	x				18,55358333	52,98111167	

MS-306 - MATO GROSSO DO SUL PMI Nº 02/2017

PLANTA CHAVE



CADASTRO GERAL DO SISTEMA RODOVIÁRIO

SAÍDA D' ÁGUA EXISTENTE - SENTIDO SUL

SRE 306EMS0471 - KM 47,1 a KM 74,7

Km	Condição			Comprimento (m)	Coordenadas		Fotografia Georreferenciada
	Boa	Ruim	Péssima		Latitude	Longitude	
67,565	x				18,55392000	52,98080500	
67,640	x				18,55449667	52,98040667	

MS-306 - MATO GROSSO DO SUL PMI Nº 02/2017

PLANTA CHAVE



CADASTRO GERAL DO SISTEMA RODOVIÁRIO

SAÍDA D' ÁGUA EXISTENTE - SENTIDO SUL

SRE 306EMS0471 - KM 47,1 a KM 74,7

Km	Condição			Comprimento (m)	Coordenadas		Fotografia Georreferenciada
	Boa	Ruim	Péssima		Latitude	Longitude	
67,737	x				18,55536333	52,98007167	
67,811	x				18,55609000	52,97996000	

MS-306 - MATO GROSSO DO SUL PMI Nº 02/2017

PLANTA CHAVE



CADASTRO GERAL DO SISTEMA RODOVIÁRIO

SAÍDA D' ÁGUA EXISTENTE - SENTIDO SUL

SRE 306EMS0471 - KM 47,1 a KM 74,7

Km	Condição			Comprimento (m)	Coordenadas		Fotografia Georreferenciada
	Boa	Ruim	Péssima		Latitude	Longitude	
69,707	x				18,57240833	52,97575667	
69,752	x				18,57270333	52,97561333	

MS-306 - MATO GROSSO DO SUL PMI Nº 02/2017

PLANTA CHAVE



CADASTRO GERAL DO SISTEMA RODOVIÁRIO

SAÍDA D' ÁGUA EXISTENTE - SENTIDO SUL

SRE 306EMS0471 - KM 47,1 a KM 74,7

Km	Condição			Comprimento (m)	Coordenadas		Fotografia Georreferenciada
	Boa	Ruim	Péssima		Latitude	Longitude	
71,155	x				18,58330000	52,96832167	
71,646	x				18,58750167	52,96760667	

SEINFRA Secretaria de Estado de Infraestrutura

GOVERNO DO ESTADO Mato Grosso do Sul

MS-306 - MATO GROSSO DO SUL PMI Nº 02/2017

PLANTA CHAVE



CADASTRO GERAL DO SISTEMA RODOVIÁRIO

SAÍDA D' ÁGUA EXISTENTE - SENTIDO SUL

SRE 306EMS0471 - KM 47,1 a KM 74,7

Km	Condição			Comprimento (m)	Coordenadas		Fotografia Georreferenciada
	Boa	Ruim	Péssima		Latitude	Longitude	
74,213		x			18,61019000	52,96958000	
74,272		x			18,61050833	52,96926833	

MS-306 - MATO GROSSO DO SUL PMI Nº 02/2017

PLANTA CHAVE



CADASTRO GERAL DO SISTEMA RODOVIÁRIO

SAÍDA D' ÁGUA EXISTENTE - SENTIDO SUL

SRE 306EMS0471 - KM 47,1 a KM 74,7

Km	Condição			Comprimento (m)	Coordenadas		Fotografia Georreferenciada
	Boa	Ruim	Péssima		Latitude	Longitude	
74,671	x				18,61242833	52,96654167	

MS-306 - MATO GROSSO DO SUL PMI Nº 02/2017

PLANTA CHAVE



CADASTRO GERAL DO SISTEMA RODOVIÁRIO

SAÍDA D' ÁGUA EXISTENTE - SENTIDO SUL

SRE 306EMS0747 - KM 74,7 a KM 79,5

Km	Condição			Comprimento (m)	Coordenadas		Fotografia Georreferenciada
	Boa	Ruim	Péssima		Latitude	Longitude	
79,169	x				18,61758833	52,92419000	
79,220	x				18,61767833	52,92359000	

SEINFRA Secretaria de Estado de Infraestrutura

GOVERNO DO ESTADO Mato Grosso do Sul

MS-306 - MATO GROSSO DO SUL PMI Nº 02/2017

PLANTA CHAVE



CADASTRO GERAL DO SISTEMA RODOVIÁRIO

SAÍDA D' ÁGUA EXISTENTE - SENTIDO SUL

SRE 306EMS0747 - KM 74,7 a KM 79,5

Km	Condição			Comprimento (m)	Coordenadas		Fotografia Georreferenciada
	Boa	Ruim	Péssima		Latitude	Longitude	
79,280	x				18,61784500	52,92301167	

MS-306 - MATO GROSSO DO SUL PMI Nº 02/2017

PLANTA CHAVE



CADASTRO GERAL DO SISTEMA RODOVIÁRIO

SAÍDA D' ÁGUA EXISTENTE - SENTIDO SUL

SRE 306EMS0853 - KM 85,3 a KM 115,3

Km	Condição			Comprimento (m)	Coordenadas		Fotografia Georreferenciada
	Boa	Ruim	Péssima		Latitude	Longitude	
85,576	x				18,6671100	52,89678333	
93,249	x				18,69738667	52,83129000	

SEINFRA Secretaria de Estado de Infraestrutura

GOVERNO DO ESTADO Mato Grosso do Sul

MS-306 - MATO GROSSO DO SUL PMI Nº 02/2017

PLANTA CHAVE



CADASTRO GERAL DO SISTEMA RODOVIÁRIO

SAÍDA D' ÁGUA EXISTENTE - SENTIDO SUL

SRE 306EMS0853 - KM 85,3 a KM 115,3

Km	Condição			Comprimento (m)	Coordenadas		Fotografia Georreferenciada
	Boa	Ruim	Péssima		Latitude	Longitude	
93,293	x				18,69764667	52,83073167	
93,331	x				18,69777000	52,83045167	

MS-306 - MATO GROSSO DO SUL PMI Nº 02/2017

PLANTA CHAVE



CADASTRO GERAL DO SISTEMA RODOVIÁRIO

SAÍDA D' ÁGUA EXISTENTE - SENTIDO SUL

SRE 306EMS0853 - KM 85,3 a KM 115,3

Km	Condição			Comprimento (m)	Coordenadas		Fotografia Georreferenciada
	Boa	Ruim	Péssima		Latitude	Longitude	
93,375	x				18,69789500	52,83017000	
93,428	x				18,69815500	52,82960833	

MS-306 - MATO GROSSO DO SUL PMI Nº 02/2017

PLANTA CHAVE



CADASTRO GERAL DO SISTEMA RODOVIÁRIO

SAÍDA D' ÁGUA EXISTENTE - SENTIDO SUL

SRE 306EMS0853 - KM 85,3 a KM 115,3

Km	Condição			Comprimento (m)	Coordenadas		Fotografia Georreferenciada
	Boa	Ruim	Péssima		Latitude	Longitude	
95,114	x				18,70478333	52,81529000	
95,485	x				18,70632333	52,81193000	

MS-306 - MATO GROSSO DO SUL PMI Nº 02/2017

PLANTA CHAVE



CADASTRO GERAL DO SISTEMA RODOVIÁRIO

SAÍDA D' ÁGUA EXISTENTE - SENTIDO SUL

SRE 306EMS0853 - KM 85,3 a KM 115,3

Km	Condição			Comprimento (m)	Coordenadas		Fotografia Georreferenciada
	Boa	Ruim	Péssima		Latitude	Longitude	
95,545	x				18,70657167	52,81140333	
95,567	x				18,70657167	52,81140333	

MS-306 - MATO GROSSO DO SUL PMI Nº 02/2017

PLANTA CHAVE



CADASTRO GERAL DO SISTEMA RODOVIÁRIO

SAÍDA D' ÁGUA EXISTENTE - SENTIDO SUL

SRE 306EMS0853 - KM 85,3 a KM 115,3

Km	Condição			Comprimento (m)	Coordenadas		Fotografia Georreferenciada
	Boa	Ruim	Péssima		Latitude	Longitude	
95,611	x				18,70682167	52,81086667	
104,260	x				18,74079667	52,73725500	

MS-306 - MATO GROSSO DO SUL PMI Nº 02/2017

PLANTA CHAVE



CADASTRO GERAL DO SISTEMA RODOVIÁRIO

SAÍDA D' ÁGUA EXISTENTE - SENTIDO SUL

SRE 306EMS0853 - KM 85,3 a KM 115,3

Km	Condição			Comprimento (m)	Coordenadas		Fotografia Georreferenciada
	Boa	Ruim	Péssima		Latitude	Longitude	
104,371	x				18,74129667	52,73620000	
105,744	x				18,74664167	52,72458833	

MS-306 - MATO GROSSO DO SUL PMI Nº 02/2017

PLANTA CHAVE



CADASTRO GERAL DO SISTEMA RODOVIÁRIO

SAÍDA D' ÁGUA EXISTENTE - SENTIDO SUL

SRE 306EMS0853 - KM 85,3 a KM 115,3

Km	Condição			Comprimento (m)	Coordenadas		Fotografia Georreferenciada
	Boa	Ruim	Péssima		Latitude	Longitude	
107,430	x				18,75323667	52,71014667	
107,473	x				18,75343833	52,70971167	

MS-306 - MATO GROSSO DO SUL PMI Nº 02/2017

PLANTA CHAVE



CADASTRO GERAL DO SISTEMA RODOVIÁRIO

SAÍDA D' ÁGUA EXISTENTE - SENTIDO SUL

SRE 306EMS0853 - KM 85,3 a KM 115,3

Km	Condição			Comprimento (m)	Coordenadas		Fotografia Georreferenciada
	Boa	Ruim	Péssima		Latitude	Longitude	
107,642		x			18,75427333	52,70838667	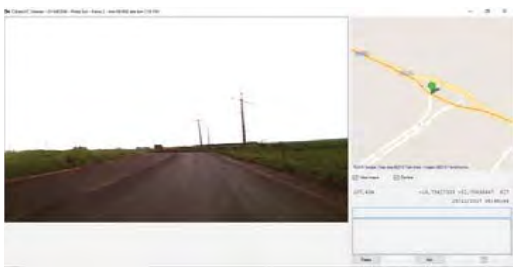
107,664	x				18,75440333	52,70811000	

MS-306 - MATO GROSSO DO SUL PMI Nº 02/2017

PLANTA CHAVE



CADASTRO GERAL DO SISTEMA RODOVIÁRIO

SAÍDA D' ÁGUA EXISTENTE - SENTIDO SUL

SRE 306EMS0853 - KM 85,3 a KM 115,3

Km	Condição			Comprimento (m)	Coordenadas		Fotografia Georreferenciada
	Boa	Ruim	Péssima		Latitude	Longitude	
107,672	x				18,75440333	52,70811000	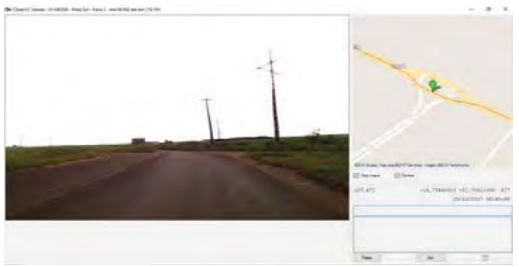
107,768	x				18,75469500	52,70716000	

SEINFRA Secretaria de Estado de Infraestrutura

GOVERNO DO ESTADO Mato Grosso do Sul

MS-306 - MATO GROSSO DO SUL PMI Nº 02/2017

PLANTA CHAVE



CADASTRO GERAL DO SISTEMA RODOVIÁRIO

SAÍDA D' ÁGUA EXISTENTE - SENTIDO SUL

SRE 306EMS0853 - KM 85,3 a KM 115,3

Km	Condição			Comprimento (m)	Coordenadas		Fotografia Georreferenciada
	Boa	Ruim	Péssima		Latitude	Longitude	
107,866	x				18,75496667	52,70633000	
112,450	x				18,77279833	52,66697833	

MS-306 - MATO GROSSO DO SUL PMI Nº 02/2017

PLANTA CHAVE



CADASTRO GERAL DO SISTEMA RODOVIÁRIO

SAÍDA D' ÁGUA EXISTENTE - SENTIDO SUL

SRE 306EMS0853 - KM 85,3 a KM 115,3

Km	Condição			Comprimento (m)	Coordenadas		Fotografia Georreferenciada
	Boa	Ruim	Péssima		Latitude	Longitude	
113,608	x				18,77730500	52,65699000	
113,638	x				18,77742167	52,65673167	

MS-306 - MATO GROSSO DO SUL PMI Nº 02/2017

PLANTA CHAVE



CADASTRO GERAL DO SISTEMA RODOVIÁRIO

SAÍDA D' ÁGUA EXISTENTE - SENTIDO SUL

SRE 306EMS0853 - KM 85,3 a KM 115,3

Km	Condição			Comprimento (m)	Coordenadas		Fotografia Georreferenciada
	Boa	Ruim	Péssima		Latitude	Longitude	
113,838	x				18,77822833	52,65494167	

SEINFRA
Secretaria de Estado de Infraestrutura

GOVERNO DO ESTADO
Mato Grosso do Sul

MS-306 - MATO GROSSO DO SUL PMI Nº 02/2017

PLANTA CHAVE



CADASTRO GERAL DO SISTEMA RODOVIÁRIO

SAÍDA D' ÁGUA EXISTENTE - SENTIDO SUL

SRE 306EMS1169 - KM 116,9 a KM 121,3

Km	Condição			Comprimento (m)	Coordenadas		Fotografia Georreferenciada
	Boa	Ruim	Péssima		Latitude	Longitude	
117,016	x				18,79049667	52,62771167	
117,105	x				18,79078333	52,62705000	

MS-306 - MATO GROSSO DO SUL PMI Nº 02/2017

PLANTA CHAVE



CADASTRO GERAL DO SISTEMA RODOVIÁRIO

SAÍDA D' ÁGUA EXISTENTE - SENTIDO SUL

SRE 306EMS1169 - KM 116,9 a KM 121,3

Km	Condição			Comprimento (m)	Coordenadas		Fotografia Georreferenciada
	Boa	Ruim	Péssima		Latitude	Longitude	
117,157	x				18,79098500	52,62661500	
117,223	x				18,79127833	52,62594667	

MS-306 - MATO GROSSO DO SUL PMI Nº 02/2017

PLANTA CHAVE



CADASTRO GERAL DO SISTEMA RODOVIÁRIO

SAÍDA D' ÁGUA EXISTENTE - SENTIDO SUL

SRE 306EMS1169 - KM 116,9 a KM 121,3

Km	Condição			Comprimento (m)	Coordenadas		Fotografia Georreferenciada
	Boa	Ruim	Péssima		Latitude	Longitude	
117,290	x				18,79153667	52,62537667	
117,875	x				18,79379167	52,62035333	

MS-306 - MATO GROSSO DO SUL PMI Nº 02/2017

PLANTA CHAVE



CADASTRO GERAL DO SISTEMA RODOVIÁRIO

SAÍDA D' ÁGUA EXISTENTE - SENTIDO SUL

SRE 306EMS1169 - KM 116,9 a KM 121,3

Km	Condição			Comprimento (m)	Coordenadas		Fotografia Georreferenciada
	Boa	Ruim	Péssima		Latitude	Longitude	
117,956	x				18,79407167	52,61972833	
118,082	x				18,79460167	52,61855500	

MS-306 - MATO GROSSO DO SUL PMI Nº 02/2017

PLANTA CHAVE



CADASTRO GERAL DO SISTEMA RODOVIÁRIO

SAÍDA D' ÁGUA EXISTENTE - SENTIDO SUL

SRE 306EMS1169 - KM 116,9 a KM 121,3

Km	Condição			Comprimento (m)	Coordenadas		Fotografia Georreferenciada
	Boa	Ruim	Péssima		Latitude	Longitude	
118,468	x				18,79608167	52,61527667	
118,498	x				18,79618833	52,61507667	

MS-306 - MATO GROSSO DO SUL PMI Nº 02/2017

PLANTA CHAVE



CADASTRO GERAL DO SISTEMA RODOVIÁRIO

SAÍDA D' ÁGUA EXISTENTE - SENTIDO SUL

SRE 306EMS1169 - KM 116,9 a KM 121,3

Km	Condição			Comprimento (m)	Coordenadas		Fotografia Georreferenciada
	Boa	Ruim	Péssima		Latitude	Longitude	
119,536	x				18,80030833	52,60614000	
119,618	x				18,80064000	52,60544833	

SEINFRA Secretaria de Estado de Infraestrutura

GOVERNO DO ESTADO Mato Grosso do Sul

MS-306 - MATO GROSSO DO SUL PMI Nº 02/2017

PLANTA CHAVE



CADASTRO GERAL DO SISTEMA RODOVIÁRIO

SAÍDA D' ÁGUA EXISTENTE - SENTIDO SUL

SRE 306EMS1169 - KM 116,9 a KM 121,3

Km	Condição			Comprimento (m)	Coordenadas		Fotografia Georreferenciada
	Boa	Ruim	Péssima		Latitude	Longitude	
119,662	x				18,80082167	52,60504833	
119,692	x				18,80093500	52,60478500	

MS-306 - MATO GROSSO DO SUL PMI Nº 02/2017

PLANTA CHAVE



CADASTRO GERAL DO SISTEMA RODOVIÁRIO

SAÍDA D' ÁGUA EXISTENTE - SENTIDO SUL

SRE 306EMS1213 - KM 121,3 a KM 133,9

Km	Condição			Comprimento (m)	Coordenadas		Fotografia Georreferenciada
	Boa	Ruim	Péssima		Latitude	Longitude	
132,665	x				18,85063167	52,493805	
132,725	x				18,85089167	52,49323333	

MS-306 - MATO GROSSO DO SUL PMI Nº 02/2017

PLANTA CHAVE



CADASTRO GERAL DO SISTEMA RODOVIÁRIO

SAÍDA D' ÁGUA EXISTENTE - SENTIDO SUL

SRE 306EMS1213 - KM 121,3 a KM 133,9

Km	Condição			Comprimento (m)	Coordenadas		Fotografia Georreferenciada
	Boa	Ruim	Péssima		Latitude	Longitude	
132,866	x				18,85141000	52,49207667	
132,925	x				18,85166667	52,49149833	

SEINFRA Secretaria de Estado de Infraestrutura

GOVERNO DO ESTADO Mato Grosso do Sul

MS-306 - MATO GROSSO DO SUL PMI Nº 02/2017

PLANTA CHAVE



CADASTRO GERAL DO SISTEMA RODOVIÁRIO

SAÍDA D' ÁGUA EXISTENTE - SENTIDO SUL

SRE 306EMS1943 - KM 194,3 a KM 218,1

Km	Condição			Comprimento (m)	Coordenadas		Fotografia Georreferenciada
	Boa	Ruim	Péssima		Latitude	Longitude	
211,035	x				19,07939500	51,80109833	
211,072	x				19,07958833	51,80060000	

MS-306 - MATO GROSSO DO SUL PMI Nº 02/2017

PLANTA CHAVE



CADASTRO GERAL DO SISTEMA RODOVIÁRIO

SAÍDA D' ÁGUA EXISTENTE - SENTIDO SUL

SRE 306EMS1943 - KM 194,3 a KM 218,1

Km	Condição			Comprimento (m)	Coordenadas		Fotografia Georreferenciada
	Boa	Ruim	Péssima		Latitude	Longitude	
211,101	x				19,07968500	51,80035333	
211,124	x				19,07978000	51,80010833	

SEINFRA Secretaria de Estado de Infraestrutura

GOVERNO DO ESTADO Mato Grosso do Sul

MS-306 - MATO GROSSO DO SUL PMI Nº 02/2017

PLANTA CHAVE



CADASTRO GERAL DO SISTEMA RODOVIÁRIO

SAÍDA D' ÁGUA EXISTENTE - SENTIDO SUL

SRE 306EMS1943 - KM 194,3 a KM 218,1

Km	Condição			Comprimento (m)	Coordenadas		Fotografia Georreferenciada
	Boa	Ruim	Péssima		Latitude	Longitude	
211,220	x				19,08005833	51,79938833	
211,264					19,08023667	51,79892167	

SEINFRA Secretaria de Estado de Infraestrutura

GOVERNO DO ESTADO Mato Grosso do Sul

MS-306 - MATO GROSSO DO SUL PMI Nº 02/2017

PLANTA CHAVE



CADASTRO GERAL DO SISTEMA RODOVIÁRIO

SAÍDA D' ÁGUA EXISTENTE - SENTIDO SUL

SRE 306EMS1943 - KM 194,3 a KM 218,1

Km	Condição			Comprimento (m)	Coordenadas		Fotografia Georreferenciada
	Boa	Ruim	Péssima		Latitude	Longitude	
211,324					19,08041500	51,79845500	
211,361					19,08050500	51,79822333	

MS-306 - MATO GROSSO DO SUL PMI Nº 02/2017

PLANTA CHAVE



CADASTRO GERAL DO SISTEMA RODOVIÁRIO

SAÍDA D' ÁGUA EXISTENTE - SENTIDO SUL

SRE 306EMS1943 - KM 194,3 a KM 218,1

Km	Condição			Comprimento (m)	Coordenadas		Fotografia Georreferenciada
	Boa	Ruim	Péssima		Latitude	Longitude	
211,398					19,08068500	51,79776167	
211,465					19,08095500	51,79707000	

MS-306 - MATO GROSSO DO SUL PMI Nº 02/2017

PLANTA CHAVE



CADASTRO GERAL DO SISTEMA RODOVIÁRIO

SAÍDA D' ÁGUA EXISTENTE - SENTIDO SUL

SRE 306EMS1943 - KM 194,3 a KM 218,1

Km	Condição			Comprimento (m)	Coordenadas		Fotografia Georreferenciada
	Boa	Ruim	Péssima		Latitude	Longitude	
211,502					19,08104667	51,79683833	
211,532					19,08113667	51,79660500	

Anexo 2.1 – Cadastro Geral Georreferenciado.

ESTUDOS DE ENGENHARIA, AMBIENTAL E SOCIAL.

Este ANEXO apresenta todos os cadastros aferidos em campo durante o período de estudos da rodovia MS-306.

Volume 1

1.0. Cadastro das Faixas da Rodovia. 02
1.1. Cadastro de Entroncamento. 21
1.2. Cadastro de Sinalização Vertical e Horizontal. 32
1.3. Cadastro de Proteção e Segurança. 293
1.4. Cadastro das OAE'S. 323
1.5. Cadastro de Drenagem. 329

Volume 2

1.6. Cadastro de Meio Fio e Canaletas. 346
1.7. Cadastro de Saída D'Água. 476

Volume 3

1.8. Cadastro de Faixa de Domínio 787



CADASTRO DE FAIXA DE DOMÍNIO

PLANTA CHAVE



CADASTRO GERAL DO SISTEMA RODOVIÁRIO

FAIXA DE DOMÍNIO - SENTIDO NORTE

SRE 306EMS0000 - KM 0 a KM 2,6

Vegetação	Km		Coordenadas Inicial		Coordenadas Final		Fotografia Georreferenciada
	Inicial	Final	Latitude	Longitude	Latitude	Longitude	
Gramínea	2,060	2,060	18,06038167	53,15161000	18,06038167	53,15161000	
Gramínea	2,204	2,204	18,06154833	53,15137167	18,06154833	53,15137167	

SEINFRA Secretaria de Estado de Infraestrutura

GOVERNO DO ESTADO Mato Grosso do Sul

MS-306 - MATO GROSSO DO SUL PMI Nº 02/2017

PLANTA CHAVE



CADASTRO GERAL DO SISTEMA RODOVIÁRIO

FAIXA DE DOMÍNIO - SENTIDO NORTE

SRE 306EMS0000 - KM 0 a KM 2,6

Vegetação	Km		Coordenadas Inicial		Coordenadas Final		Fotografia Georreferenciada
	Inicial	Final	Latitude	Longitude	Latitude	Longitude	
Gramínea	2,275	2,275	18,06230500	53,15122000	18,06230500	53,15122000	
Gramínea	2,287	2,287	18,06230500	53,15122000	18,06230500	53,15122000	

PLANTA CHAVE



CADASTRO GERAL DO SISTEMA RODOVIÁRIO

FAIXA DE DOMÍNIO - SENTIDO NORTE

SRE 306EMS0026 KM 2,6 a KM 13,5

Vegetação	Km		Coordenadas Inicial		Coordenadas Final		Fotografia Georreferenciada
	Inicial	Final	Latitude	Longitude	Latitude	Longitude	
Gramínea	7,697	7,697	18,11070167	53,14153500	18,11070167	53,14153500	
Gramínea	10,179	10,179	18,13294167	53,13711833	18,13294167	53,13711833	

SEINFRA
Secretaria de Estado de Infraestrutura
GOVERNO DO ESTADO
Mato Grosso do Sul

MS-306 - MATO GROSSO DO SUL PMI Nº 02/2017

PLANTA CHAVE



CADASTRO GERAL DO SISTEMA RODOVIÁRIO

FAIXA DE DOMÍNIO - SENTIDO NORTE

SRE 306EMS0026 KM 2,6 a KM 13,5

Vegetação	Km		Coordenadas Inicial		Coordenadas Final		Fotografia Georreferenciada
	Inicial	Final	Latitude	Longitude	Latitude	Longitude	
Gramínea	10,915	10,915	18,13942167	53,13582833	18,13942167	53,13582833	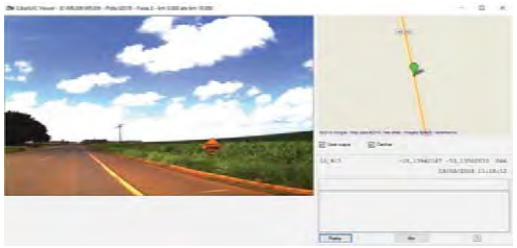
Gramínea	13,218	13,218	18,16008167	53,13170167	18,16008167	53,13170167	

SEINFRA Secretaria de Estado de Infraestrutura

GOVERNO DO ESTADO Mato Grosso do Sul

PLANTA CHAVE



CADASTRO GERAL DO SISTEMA RODOVIÁRIO

FAIXA DE DOMÍNIO - SENTIDO NORTE

SRE 306EMS0135 - KM 13,5 a KM 17,9

Vegetação	Km		Coordenadas Inicial		Coordenadas Final		Fotografia Georreferenciada
	Inicial	Final	Latitude	Longitude	Latitude	Longitude	
Gramínea	14,810	14,810	18,17439333	53,12883000	18,17439333	53,12883000	
Gramínea	14,930	14,930	18,17539167	53,12862667	18,17539167	53,12862667	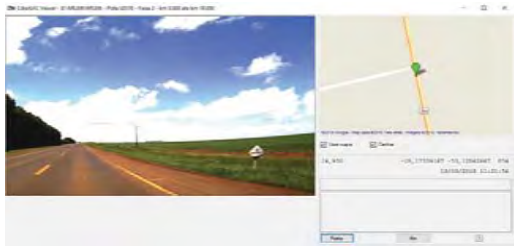

PLANTA CHAVE



CADASTRO GERAL DO SISTEMA RODOVIÁRIO

FAIXA DE DOMÍNIO - SENTIDO NORTE

SRE 306EMS0135 - KM 13,5 a KM 17,9

Vegetação	Km		Coordenadas Inicial		Coordenadas Final		Fotografia Georreferenciada
	Inicial	Final	Latitude	Longitude	Latitude	Longitude	
Gramínea	15,206	15,206	18,17790167	53,12812500	18,17790167	53,12812500	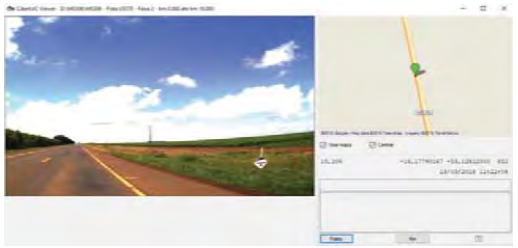
Gramínea	17,056	17,056	18,19452500	53,12480167	18,19452500	53,12480167	

MS-306 - MATO GROSSO DO SUL PMI Nº 02/2017

PLANTA CHAVE



CADASTRO GERAL DO SISTEMA RODOVIÁRIO

FAIXA DE DOMÍNIO - SENTIDO NORTE

SRE 306EMS0135 - KM 13,5 a KM 17,9

Vegetação	Km		Coordenadas Inicial		Coordenadas Final		Fotografia Georreferenciada
	Inicial	Final	Latitude	Longitude	Latitude	Longitude	
Gramínea	17,874	17,874	18,20159667	53,12346833	18,20159667	53,12346833	

MS-306 - MATO GROSSO DO SUL PMI Nº 02/2017

PLANTA CHAVE



CADASTRO GERAL DO SISTEMA RODOVIÁRIO

FAIXA DE DOMÍNIO - SENTIDO NORTE

SRE 306EMS0179 - KM 17,9 a KM 34

Vegetação	Km		Coordenadas Inicial		Coordenadas Final		Fotografia Georreferenciada
	Inicial	Final	Latitude	Longitude	Latitude	Longitude	
Arbórea	19,124	19,124	18,21262500	53,12119500	18,21262500	53,12119500	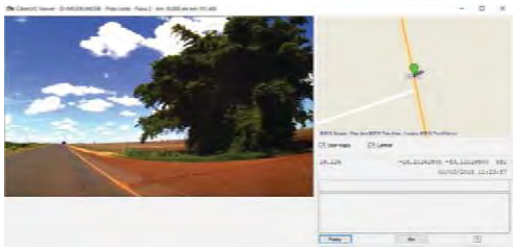
Arbórea	20,595	20,595	18,22569667	53,11857500	18,22569667	53,11857500	

SEINFRA Secretaria de Estado de Infraestrutura

GOVERNO DO ESTADO Mato Grosso do Sul

MS-306 - MATO GROSSO DO SUL PMI Nº 02/2017

PLANTA CHAVE



CADASTRO GERAL DO SISTEMA RODOVIÁRIO

FAIXA DE DOMÍNIO - SENTIDO NORTE

SRE 306EMS0179 - KM 17,9 a KM 34

Vegetação	Km		Coordenadas Inicial		Coordenadas Final		Fotografia Georreferenciada
	Inicial	Final	Latitude	Longitude	Latitude	Longitude	
Arbórea	21,395	21,395	18,23280833	53,11715000	18,23280833	53,11715000	
Arbórea	22,013	22,013	18,23824833	53,11605333	18,23824833	53,11605333	

MS-306 - MATO GROSSO DO SUL PMI Nº 02/2017

PLANTA CHAVE



CADASTRO GERAL DO SISTEMA RODOVIÁRIO

FAIXA DE DOMÍNIO - SENTIDO NORTE

SRE 306EMS0179 - KM 17,9 a KM 34

Vegetação	Km		Coordenadas Inicial		Coordenadas Final		Fotografia Georreferenciada
	Inicial	Final	Latitude	Longitude	Latitude	Longitude	
Gramínea	22,304	22,304	18,24080333	53,11554500	18,24080333	53,11554500	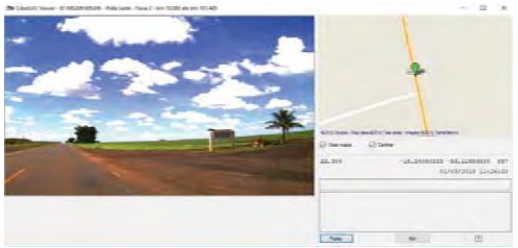
Arbórea	22,504	22,504	18,24251833	53,11520833	18,24251833	53,11520833	

SEINFRA Secretaria de Estado de Infraestrutura

GOVERNO DO ESTADO Mato Grosso do Sul

MS-306 - MATO GROSSO DO SUL PMI Nº 02/2017

PLANTA CHAVE



CADASTRO GERAL DO SISTEMA RODOVIÁRIO

FAIXA DE DOMÍNIO - SENTIDO NORTE

SRE 306EMS0179 - KM 17,9 a KM 34

Vegetação	Km		Coordenadas Inicial		Coordenadas Final		Fotografia Georreferenciada
	Inicial	Final	Latitude	Longitude	Latitude	Longitude	
Arbórea	23,031	23,031	18,24722667	53,11426167	18,24722667	53,11426167	
Arbórea	24,364	24,364	18,25912167	53,11188500	18,25912167	53,11188500	

PLANTA CHAVE



CADASTRO GERAL DO SISTEMA RODOVIÁRIO

FAIXA DE DOMÍNIO - SENTIDO NORTE

SRE 306EMS0179 - KM 17,9 a KM 34

Vegetação	Km		Coordenadas Inicial		Coordenadas Final		Fotografia Georreferenciada
	Inicial	Final	Latitude	Longitude	Latitude	Longitude	
Gramínea	27,415	27,415	18,28617333	53,10644500	18,28617333	53,10644500	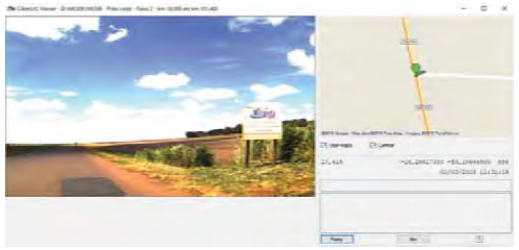
Nenhuma	28,548	28,548	18,29621500	53,10438167	18,29621500	53,10438167	

SEINFRA
Secretaria de Estado de Infraestrutura
GOVERNO DO ESTADO
Mato Grosso do Sul

PLANTA CHAVE



CADASTRO GERAL DO SISTEMA RODOVIÁRIO

FAIXA DE DOMÍNIO - SENTIDO NORTE

SRE 306EMS0179 - KM 17,9 a KM 34

Vegetação	Km		Coordenadas Inicial		Coordenadas Final		Fotografia Georreferenciada
	Inicial	Final	Latitude	Longitude	Latitude	Longitude	
Nenhuma	28,608	28,608	18,29673833	53,10427667	18,29673833	53,10427667	
Gramínea	32,058	32,058	18,32269167	53,08941000	18,32269167	53,08941000	

SEINFRA
Secretaria de Estado de Infraestrutura
GOVERNO DO ESTADO
Mato Grosso do Sul

PLANTA CHAVE



CADASTRO GERAL DO SISTEMA RODOVIÁRIO

FAIXA DE DOMÍNIO - SENTIDO NORTE

SRE 306EMS0340 - KM 34,0 a KM 41,9

Vegetação	Km		Coordenadas Inicial		Coordenadas Final		Fotografia Georreferenciada
	Inicial	Final	Latitude	Longitude	Latitude	Longitude	
Gramínea	36,596	36,596	18,35191667	53,08389167	18,35191667	53,08389167	
Gramínea	40,732	40,732	18,38678500	53,08351333	18,38678500	53,08351333	

SEINFRA
Secretaria de Estado de Infraestrutura
GOVERNO DO ESTADO
Mato Grosso do Sul

PLANTA CHAVE



CADASTRO GERAL DO SISTEMA RODOVIÁRIO

FAIXA DE DOMÍNIO - SENTIDO NORTE

SRE 306EMS0340 - KM 34,0 a KM 41,9

Vegetação	Km		Coordenadas Inicial		Coordenadas Final		Fotografia Georreferenciada
	Inicial	Final	Latitude	Longitude	Latitude	Longitude	
Gramínea	40,998	40,998	18,38925667	53,08308000	18,38925667	53,08308000	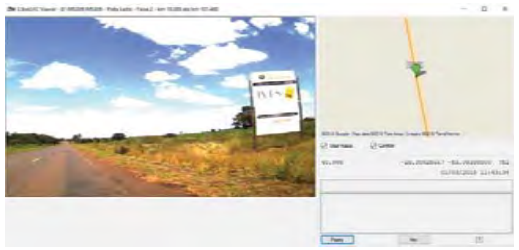
Gramínea	41,222	41,222	18,39125167	53,08272500	18,39125167	53,08272500	

SEINFRA
Secretaria de Estado de Infraestrutura
GOVERNO DO ESTADO
Mato Grosso do Sul

MS-306 - MATO GROSSO DO SUL

PMI Nº 02/2017

PLANTA CHAVE



CADASTRO GERAL DO SISTEMA RODOVIÁRIO

FAIXA DE DOMÍNIO - SENTIDO NORTE

SRE 306EMS0340 - KM 34,0 a KM 41,9

Vegetação	Km		Coordenadas Inicial		Coordenadas Final		Fotografia Georreferenciada
	Inicial	Final	Latitude	Longitude	Latitude	Longitude	
Arbórea	41,862	41,899	18,39683167	53,08173333	18,39716333	53,08166000	

PLANTA CHAVE



CADASTRO GERAL DO SISTEMA RODOVIÁRIO

FAIXA DE DOMÍNIO - SENTIDO NORTE

SRE 306EMS0419 KM - 41,9 a KM 47,1

Vegetação	Km		Coordenadas Inicial		Coordenadas Final		Fotografia Georreferenciada
	Inicial	Final	Latitude	Longitude	Latitude	Longitude	
Arbustiva	41,899	42,947	18,39716333	53,08166000	18,40637667	53,08260500	
Arbustiva	43,262	43,450	18,40922167	53,08218167	18,41078167	53,08151500	

MS-306 - MATO GROSSO DO SUL PMI Nº 02/2017

PLANTA CHAVE



CADASTRO GERAL DO SISTEMA RODOVIÁRIO

FAIXA DE DOMÍNIO - SENTIDO NORTE

SRE 306EMS0471 - KM 47,1 a KM 74,7

Vegetação	Km		Coordenadas Inicial		Coordenadas Final		Fotografia Georreferenciada
	Inicial	Final	Latitude	Longitude	Latitude	Longitude	
Arbórea	47,929	48,025	18,44112500	53,05430333	18,44155667	53,05358500	
Arbórea	48,885	48,885	18,44568000	53,04672333	18,44568000	53,04672333	

SEINFRA Secretaria de Estado de Infraestrutura

GOVERNO DO ESTADO Mato Grosso do Sul

MS-306 - MATO GROSSO DO SUL PMI Nº 02/2017

PLANTA CHAVE



CADASTRO GERAL DO SISTEMA RODOVIÁRIO

FAIXA DE DOMÍNIO - SENTIDO NORTE

SRE 306EMS0471 - KM 47,1 a KM 74,7

Vegetação	Km		Coordenadas Inicial		Coordenadas Final		Fotografia Georreferenciada
	Inicial	Final	Latitude	Longitude	Latitude	Longitude	
Arbustiva e Arbórea	49,884	50,005	18,45023500	53,03856333	18,45078500	53,03756000	
Arbórea	50,877	50,877	18,45564333	53,03116333	18,45564333	53,03116333	

SEINFRA Secretaria de Estado de Infraestrutura

GOVERNO DO ESTADO Mato Grosso do Sul

MS-306 - MATO GROSSO DO SUL PMI Nº 02/2017

PLANTA CHAVE



CADASTRO GERAL DO SISTEMA RODOVIÁRIO

FAIXA DE DOMÍNIO - SENTIDO NORTE

SRE 306EMS0471 - KM 47,1 a KM 74,7

Vegetação	Km		Coordenadas Inicial		Coordenadas Final		Fotografia Georreferenciada
	Inicial	Final	Latitude	Longitude	Latitude	Longitude	
Gramínea	51,621	51,621	18,45898167	53,02503000	18,45898167	53,02503000	
Arbórea	53,036	53,036	18,45713333	53,01290500	18,45713333	53,01290500	

PLANTA CHAVE



CADASTRO GERAL DO SISTEMA RODOVIÁRIO

FAIXA DE DOMÍNIO - SENTIDO NORTE

SRE 306EMS0471 - KM 47,1 a KM 74,7

Vegetação	Km		Coordenadas Inicial		Coordenadas Final		Fotografia Georreferenciada
	Inicial	Final	Latitude	Longitude	Latitude	Longitude	
Gramínea	54,338	54,338	18,45859833	53,00145333	18,45859833	53,00145333	
Gramínea	54,877	54,877	18,46052000	52,99682333	18,46052000	52,99682333	

SEINFRA
Secretaria de Estado de Infraestrutura
GOVERNO DO ESTADO
Mato Grosso do Sul

PLANTA CHAVE



CADASTRO GERAL DO SISTEMA RODOVIÁRIO

FAIXA DE DOMÍNIO - SENTIDO NORTE

SRE 306EMS0471 - KM 47,1 a KM 74,7

Vegetação	Km		Coordenadas Inicial		Coordenadas Final		Fotografia Georreferenciada
	Inicial	Final	Latitude	Longitude	Latitude	Longitude	
Gramínea	57,172	57,172	18,47999000	52,99666500	18,47999000	52,99666500	
Gramínea	61,781	61,781	18,51817667	53,01114833	18,51817667	53,01114833	

SEINFRA
Secretaria de Estado de Infraestrutura
GOVERNO DO ESTADO
Mato Grosso do Sul

PLANTA CHAVE



CADASTRO GERAL DO SISTEMA RODOVIÁRIO

FAIXA DE DOMÍNIO - SENTIDO NORTE

SRE 306EMS0471 - KM 47,1 a KM 74,7

Vegetação	Km		Coordenadas Inicial		Coordenadas Final		Fotografia Georreferenciada
	Inicial	Final	Latitude	Longitude	Latitude	Longitude	
Gramínea	61,835	61,835	18,51858667	53,01151500	18,51858667	53,01151500	
Arbórea	63,401	64,503	18,53187000	53,01027000	18,54116333	53,00674333	

MS-306 - MATO GROSSO DO SUL PMI Nº 02/2017

PLANTA CHAVE



CADASTRO GERAL DO SISTEMA RODOVIÁRIO

FAIXA DE DOMÍNIO - SENTIDO NORTE

SRE 306EMS0471 - KM 47,1 a KM 74,7

Vegetação	Km		Coordenadas Inicial		Coordenadas Final		Fotografia Georreferenciada
	Inicial	Final	Latitude	Longitude	Latitude	Longitude	
Arbórea	68,815	68,918	18,56428167	52,97922000	18,56523000	52,97904667	
Arbórea	69,178	69,353	18,56750167	52,97815500	18,56891167	52,97746000	

PLANTA CHAVE



CADASTRO GERAL DO SISTEMA RODOVIÁRIO

FAIXA DE DOMÍNIO - SENTIDO NORTE

SRE 306EMS0471 - KM 47,1 a KM 74,7

Vegetação	Km		Coordenadas Inicial		Coordenadas Final		Fotografia Georreferenciada
	Inicial	Final	Latitude	Longitude	Latitude	Longitude	
Arbórea	69,723	69,862	18,57187833	52,97600167	18,57312500	52,97539500	
Arbórea	70,655	70,655	18,57905833	52,97150000	18,57905833	52,97150000	

SEINFRA
Secretaria de Estado de Infraestrutura
GOVERNO DO ESTADO
Mato Grosso do Sul

PLANTA CHAVE



CADASTRO GERAL DO SISTEMA RODOVIÁRIO

FAIXA DE DOMÍNIO - SENTIDO NORTE

SRE 306EMS0471 - KM 47,1 a KM 74,7

Vegetação	Km		Coordenadas Inicial		Coordenadas Final		Fotografia Georreferenciada
	Inicial	Final	Latitude	Longitude	Latitude	Longitude	
Arbórea	72,272	72,272	18,59247333	52,96866167	18,59247333	52,96866167	
Gramínea	74,668	74,668	18,61258333	52,96731167	18,61258333	52,96731167	

SEINFRA
Secretaria de Estado de Infraestrutura
GOVERNO DO ESTADO
Mato Grosso do Sul

PLANTA CHAVE



CADASTRO GERAL DO SISTEMA RODOVIÁRIO

FAIXA DE DOMÍNIO - SENTIDO NORTE

SRE 306EMS0747 - KM 74,7 a KM 79,5

Vegetação	Km		Coordenadas Inicial		Coordenadas Final		Fotografia Georreferenciada
	Inicial	Final	Latitude	Longitude	Latitude	Longitude	
Gramínea	78,283	78,283	18,61643500	52,93348833	18,61643500	52,93348833	
Gramínea	78,580	78,580	18,61677000	52,93082333	18,61677000	52,93082333	

MS-306 - MATO GROSSO DO SUL

PMI Nº 02/2017

PLANTA CHAVE



CADASTRO GERAL DO SISTEMA RODOVIÁRIO

FAIXA DE DOMÍNIO - SENTIDO NORTE

SRE 306EMS0747 - KM 74,7 a KM 79,5

Vegetação	Km		Coordenadas Inicial		Coordenadas Final		Fotografia Georreferenciada
	Inicial	Final	Latitude	Longitude	Latitude	Longitude	
Gramínea	78,755	78,755	18,61699333	52,92900167	18,61699333	52,92900167	
Gramínea	79,215	79,215	18,61752000	52,92471833	18,61752000	52,92471833	

SEINFRA
Secretaria de Estado de Infraestrutura

GOVERNO DO ESTADO
Mato Grosso do Sul

MS-306 - MATO GROSSO DO SUL PMI Nº 02/2017

PLANTA CHAVE



CADASTRO GERAL DO SISTEMA RODOVIÁRIO

FAIXA DE DOMÍNIO - SENTIDO NORTE

SRE 306EMS0747 - KM 74,7 a KM 79,5

Vegetação	Km		Coordenadas Inicial		Coordenadas Final		Fotografia Georreferenciada
	Inicial	Final	Latitude	Longitude	Latitude	Longitude	
Arbustiva e Arbórea	79,258	79,500	18,61757000	52,92428667	18,61829833	52,92211333	

PLANTA CHAVE



CADASTRO GERAL DO SISTEMA RODOVIÁRIO

FAIXA DE DOMÍNIO - SENTIDO NORTE

SRE 306EMS0795 - KM 79,5 a KM 85,3

Vegetação	Km		Coordenadas Inicial		Coordenadas Final		Fotografia Georreferenciada
	Inicial	Final	Latitude	Longitude	Latitude	Longitude	
Arbórea	79,572	79,657	18,61866167	52,92168833	18,61922500	52,92121833	
Gramínea	80,582	80,582	18,62759167	52,91755000	18,62759167	52,91755000	

SEINFRA
Secretaria de Estado de Infraestrutura
GOVERNO DO ESTADO
Mato Grosso do Sul

MS-306 - MATO GROSSO DO SUL PMI Nº 02/2017

PLANTA CHAVE



CADASTRO GERAL DO SISTEMA RODOVIÁRIO

FAIXA DE DOMÍNIO - SENTIDO NORTE

SRE 306EMS0795 - KM 79,5 a KM 85,3

Vegetação	Km		Coordenadas Inicial		Coordenadas Final		Fotografia Georreferenciada
	Inicial	Final	Latitude	Longitude	Latitude	Longitude	
Gramínea	80,897	80,897	18,63024000	52,91639833	18,63024000	52,91639833	
Gramínea	81,164	81,164	18,63245833	52,91542500	18,63245833	52,91542500	

PLANTA CHAVE



CADASTRO GERAL DO SISTEMA RODOVIÁRIO

FAIXA DE DOMÍNIO - SENTIDO NORTE

SRE 306EMS0795 - KM 79,5 a KM 85,3

Vegetação	Km		Coordenadas Inicial		Coordenadas Final		Fotografia Georreferenciada
	Inicial	Final	Latitude	Longitude	Latitude	Longitude	
Gramínea	81,466	81,466	18,63495333	52,91433500	18,63495333	52,91433500	
Gramínea	81,769	81,769	18,63750167	52,91323167	18,63750167	52,91323167	

PLANTA CHAVE



CADASTRO GERAL DO SISTEMA RODOVIÁRIO

FAIXA DE DOMÍNIO - SENTIDO NORTE

SRE 306EMS0795 - KM 79,5 a KM 85,3

Vegetação	Km		Coordenadas Inicial		Coordenadas Final		Fotografia Georreferenciada
	Inicial	Final	Latitude	Longitude	Latitude	Longitude	
Gramínea	82,290	82,290	18,64225333	52,91115333	18,64225333	52,91115333	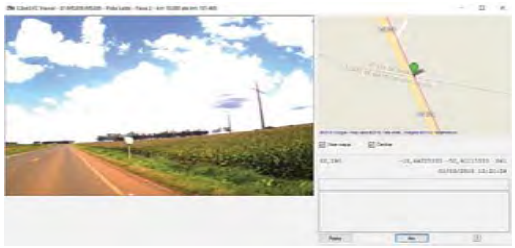
Gramínea	82,532	82,532	18,64455333	52,91014167	18,64455333	52,91014167	

SEINFRA
Secretaria de Estado de Infraestrutura
GOVERNO DO ESTADO
Mato Grosso do Sul

PLANTA CHAVE



CADASTRO GERAL DO SISTEMA RODOVIÁRIO

FAIXA DE DOMÍNIO - SENTIDO NORTE

SRE 306EMS0795 - KM 79,5 a KM 85,3

Vegetação	Km		Coordenadas Inicial		Coordenadas Final		Fotografia Georreferenciada
	Inicial	Final	Latitude	Longitude	Latitude	Longitude	
Gramínea	82,925	82,925	18,64785333	52,90870167	18,64785333	52,90870167	
Gramínea	83,016	83,016	18,64865500	52,90835500	18,64865500	52,90835500	

SEINFRA
Secretaria de Estado de Infraestrutura
GOVERNO DO ESTADO
Mato Grosso do Sul

MS-306 - MATO GROSSO DO SUL PMI Nº 02/2017

PLANTA CHAVE



CADASTRO GERAL DO SISTEMA RODOVIÁRIO

FAIXA DE DOMÍNIO - SENTIDO NORTE

SRE 306EMS0795 - KM 79,5 a KM 85,3

Vegetação	Km		Coordenadas Inicial		Coordenadas Final		Fotografia Georreferenciada
	Inicial	Final	Latitude	Longitude	Latitude	Longitude	
Gramínea	85,018	85,018	18,66517500	52,90129167	18,66517500	52,90129167	
Gramínea	85,115	85,115	18,66579667	52,90057333	18,66579667	52,90057333	

SEINFRA Secretaria de Estado de Infraestrutura

GOVERNO DO ESTADO Mato Grosso do Sul

PLANTA CHAVE



CADASTRO GERAL DO SISTEMA RODOVIÁRIO

FAIXA DE DOMÍNIO - SENTIDO NORTE

SRE 306EMS0853 - KM 85,3 a KM 115,3

Vegetação	Km		Coordenadas Inicial		Coordenadas Final		Fotografia Georreferenciada
	Inicial	Final	Latitude	Longitude	Latitude	Longitude	
Gramínea	87,035	87,035	18,67297167	52,88411167	18,67297167	52,88411167	
Gramínea	91,546	91,546	18,69075167	52,84564833	18,69075167	52,84564833	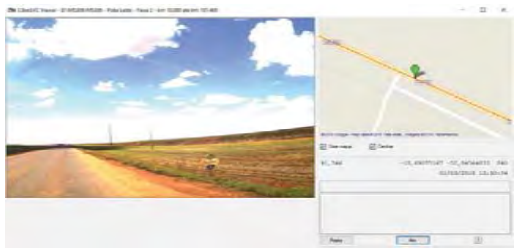

PLANTA CHAVE



CADASTRO GERAL DO SISTEMA RODOVIÁRIO

FAIXA DE DOMÍNIO - SENTIDO NORTE

SRE 306EMS0853 - KM 85,3 a KM 115,3

Vegetação	Km		Coordenadas Inicial		Coordenadas Final		Fotografia Georreferenciada
	Inicial	Final	Latitude	Longitude	Latitude	Longitude	
Gramínea	91,927	91,927	18,69221333	52,84247167	18,69221333	52,84247167	
Gramínea	92,666	92,666	18,69516667	52,83609833	18,69516667	52,83609833	

SEINFRA
Secretaria de Estado de Infraestrutura
GOVERNO DO ESTADO
Mato Grosso do Sul

PLANTA CHAVE



CADASTRO GERAL DO SISTEMA RODOVIÁRIO

FAIXA DE DOMÍNIO - SENTIDO NORTE

SRE 306EMS0853 - KM 85,3 a KM 115,3

Vegetação	Km		Coordenadas Inicial		Coordenadas Final		Fotografia Georreferenciada
	Inicial	Final	Latitude	Longitude	Latitude	Longitude	
Gramínea	97,908	97,908	18,71573333	52,79157167	18,71573333	52,79157167	
Gramínea	102,053	102,053	18,73209667	52,75616667	18,73209667	52,75616667	

PLANTA CHAVE



CADASTRO GERAL DO SISTEMA RODOVIÁRIO

FAIXA DE DOMÍNIO - SENTIDO NORTE

SRE 306EMS0853 - KM 85,3 a KM 115,3

Vegetação	Km		Coordenadas Inicial		Coordenadas Final		Fotografia Georreferenciada
	Inicial	Final	Latitude	Longitude	Latitude	Longitude	
Gramínea	102,084	102,084	18,73222333	52,75590000	18,73222333	52,75590000	
Arbórea	103,950	103,950	18,73957333	52,73997333	18,73957333	52,73997333	

SEINFRA
Secretaria de Estado de Infraestrutura
GOVERNO DO ESTADO
Mato Grosso do Sul

PLANTA CHAVE



CADASTRO GERAL DO SISTEMA RODOVIÁRIO

FAIXA DE DOMÍNIO - SENTIDO NORTE

SRE 306EMS0853 - KM 85,3 a KM 115,3

Vegetação	Km		Coordenadas Inicial		Coordenadas Final		Fotografia Georreferenciada
	Inicial	Final	Latitude	Longitude	Latitude	Longitude	
Arbórea	104,605	104,605	18,74207833	52,73455667	18,74207833	52,73455667	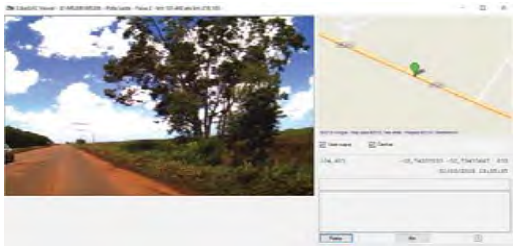
Gramínea	107,960	107,960	18,75514167	52,70598500	18,75514167	52,70598500	

SEINFRA
Secretaria de Estado de Infraestrutura
GOVERNO DO ESTADO
Mato Grosso do Sul

PLANTA CHAVE



CADASTRO GERAL DO SISTEMA RODOVIÁRIO

FAIXA DE DOMÍNIO - SENTIDO NORTE

SRE 306EMS0853 - KM 85,3 a KM 115,3

Vegetação	Km		Coordenadas Inicial		Coordenadas Final		Fotografia Georreferenciada
	Inicial	Final	Latitude	Longitude	Latitude	Longitude	
Gramínea	108,644	108,644	18,75782500	52,70008667	18,75782500	52,70008667	
Gramínea	110,797	110,797	18,76612833	52,68174333	18,76612833	52,68174333	

SEINFRA
Secretaria de Estado de Infraestrutura
GOVERNO DO ESTADO
Mato Grosso do Sul

PLANTA CHAVE



CADASTRO GERAL DO SISTEMA RODOVIÁRIO

FAIXA DE DOMÍNIO - SENTIDO NORTE

SRE 306EMS0853 - KM 85,3 a KM 115,3

Vegetação	Km		Coordenadas Inicial		Coordenadas Final		Fotografia Georreferenciada
	Inicial	Final	Latitude	Longitude	Latitude	Longitude	
Gramínea	113,760	113,760	18,77762333	52,65630833	18,77762333	52,65630833	
Gramínea	114,688	114,688	18,78122167	52,64833167	18,78122167	52,64833167	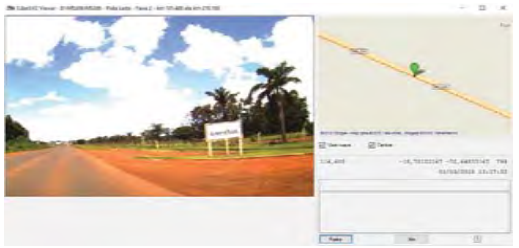

SEINFRA
Secretaria de Estado de Infraestrutura
GOVERNO DO ESTADO
Mato Grosso do Sul

PLANTA CHAVE



CADASTRO GERAL DO SISTEMA RODOVIÁRIO

FAIXA DE DOMÍNIO - SENTIDO NORTE

SRE 306EMS0853 - KM 85,3 a KM 115,3

Vegetação	Km		Coordenadas Inicial		Coordenadas Final		Fotografia Georreferenciada
	Inicial	Final	Latitude	Longitude	Latitude	Longitude	
Gramínea	114,942	114,942	18,78219500	52,64616000	18,78219500	52,64616000	
Gramínea	115,075	115,075	18,78269167	52,64504667	18,78269167	52,64504667	

PLANTA CHAVE



CADASTRO GERAL DO SISTEMA RODOVIÁRIO

FAIXA DE DOMÍNIO - SENTIDO NORTE

SRE 306EMS0853 - KM 85,3 a KM 115,3

Vegetação	Km		Coordenadas Inicial		Coordenadas Final		Fotografia Georreferenciada
	Inicial	Final	Latitude	Longitude	Latitude	Longitude	
Gramínea	115,099	115,099	18,78279333	52,64483500	18,78279333	52,64483500	
Gramínea	115,226	115,226	18,78339000	52,64391500	18,78339000	52,64391500	

MS-306 - MATO GROSSO DO SUL PMI Nº 02/2017

PLANTA CHAVE



CADASTRO GERAL DO SISTEMA RODOVIÁRIO

FAIXA DE DOMÍNIO - SENTIDO NORTE

SRE 306EMS0853 - KM 85,3 a KM 115,3

Vegetação	Km		Coordenadas Inicial		Coordenadas Final		Fotografia Georreferenciada
	Inicial	Final	Latitude	Longitude	Latitude	Longitude	
Gramínea	115,281	115,281	18,78361000	52,64345667	18,78361000	52,64345667	

PLANTA CHAVE



CADASTRO GERAL DO SISTEMA RODOVIÁRIO

FAIXA DE DOMÍNIO - SENTIDO NORTE

SRE 306EMS1153 - KM 115,3 a KM 116,9

Vegetação	Km		Coordenadas Inicial		Coordenadas Final		Fotografia Georreferenciada
	Inicial	Final	Latitude	Longitude	Latitude	Longitude	
Gramínea	115,402	115,402	18,78399667	52,64241000	18,78399667	52,64241000	
Gramínea	115,439	115,439	18,78406000	52,64207500	18,78406000	52,64207500	

SEINFRA
Secretaria de Estado de Infraestrutura
GOVERNO DO ESTADO
Mato Grosso do Sul

PLANTA CHAVE



CADASTRO GERAL DO SISTEMA RODOVIÁRIO

FAIXA DE DOMÍNIO - SENTIDO NORTE

SRE 306EMS1153 - KM 115,3 a KM 116,9

Vegetação	Km		Coordenadas Inicial		Coordenadas Final		Fotografia Georreferenciada
	Inicial	Final	Latitude	Longitude	Latitude	Longitude	
Gramínea	115,542	115,542	18,78445000	52,64112667	18,78445000	52,64112667	
Gramínea	115,560	115,560	18,78450667	52,64100000	18,78450667	52,64100000	

SEINFRA
Secretaria de Estado de Infraestrutura
GOVERNO DO ESTADO
Mato Grosso do Sul

PLANTA CHAVE



CADASTRO GERAL DO SISTEMA RODOVIÁRIO

FAIXA DE DOMÍNIO - SENTIDO NORTE

SRE 306EMS1153 - KM 115,3 a KM 116,9

Vegetação	Km		Coordenadas Inicial		Coordenadas Final		Fotografia Georreferenciada
	Inicial	Final	Latitude	Longitude	Latitude	Longitude	
Gramínea	115,633	115,633	18,78481500	52,64031000	18,78481500	52,64031000	
Gramínea	116,619	116,619	18,78863333	52,63192000	18,78863333	52,63192000	

SEINFRA Secretaria de Estado de Infraestrutura

GOVERNO DO ESTADO Mato Grosso do Sul

MS-306 - MATO GROSSO DO SUL PMI Nº 02/2017

PLANTA CHAVE



CADASTRO GERAL DO SISTEMA RODOVIÁRIO

FAIXA DE DOMÍNIO - SENTIDO NORTE

SRE 306EMS1153 - KM 115,3 a KM 116,9

Vegetação	Km		Coordenadas Inicial		Coordenadas Final		Fotografia Georreferenciada
	Inicial	Final	Latitude	Longitude	Latitude	Longitude	
Gramínea	116,674	116,674	18,78891167	52,63152333	18,78891167	52,63152333	
Gramínea	116,692	116,692	18,78899333	52,63137667	18,78899333	52,63137667	

PLANTA CHAVE



CADASTRO GERAL DO SISTEMA RODOVIÁRIO

FAIXA DE DOMÍNIO - SENTIDO NORTE

SRE 306EMS1153 - KM 115,3 a KM 116,9

Vegetação	Km		Coordenadas Inicial		Coordenadas Final		Fotografia Georreferenciada
	Inicial	Final	Latitude	Longitude	Latitude	Longitude	
Gramínea	116,710	116,710	18,78909333	52,63117500	18,78909333	52,63117500	
Gramínea	116,867	116,867	18,78958167	52,62984000	18,78958167	52,62984000	

SEINFRA Secretaria de Estado de Infraestrutura

GOVERNO DO ESTADO Mato Grosso do Sul

MS-306 - MATO GROSSO DO SUL PMI Nº 02/2017

PLANTA CHAVE



CADASTRO GERAL DO SISTEMA RODOVIÁRIO

FAIXA DE DOMÍNIO - SENTIDO NORTE

SRE 306EMS1153 - KM 115,3 a KM 116,9

Vegetação	Km		Coordenadas Inicial		Coordenadas Final		Fotografia Georreferenciada
	Inicial	Final	Latitude	Longitude	Latitude	Longitude	
Gramínea	116,898	116,898	18,78965167	52,62960833	18,78965167	52,62960833	

PLANTA CHAVE



CADASTRO GERAL DO SISTEMA RODOVIÁRIO

FAIXA DE DOMÍNIO - SENTIDO NORTE

SRE 306EMS1213 - KM 121,3 a KM 133,9

Vegetação	Km		Coordenadas Inicial		Coordenadas Final		Fotografia Georreferenciada
	Inicial	Final	Latitude	Longitude	Latitude	Longitude	
Gramínea	121,931	121,931	18,80894500	52,58657167	18,80894500	52,58657167	
Gramínea	122,355	122,355	18,81062000	52,58285500	18,81062000	52,58285500	

PLANTA CHAVE



CADASTRO GERAL DO SISTEMA RODOVIÁRIO

FAIXA DE DOMÍNIO - SENTIDO NORTE

SRE 306EMS1213 - KM 121,3 a KM 133,9

Vegetação	Km		Coordenadas Inicial		Coordenadas Final		Fotografia Georreferenciada
	Inicial	Final	Latitude	Longitude	Latitude	Longitude	
Gramínea	122,853	122,853	18,81251167	52,57862833	18,81251167	52,57862833	
Gramínea	123,319	123,319	18,81428500	52,57470833	18,81428500	52,57470833	

SEINFRA
Secretaria de Estado de Infraestrutura
GOVERNO DO ESTADO
Mato Grosso do Sul

PLANTA CHAVE



CADASTRO GERAL DO SISTEMA RODOVIÁRIO

FAIXA DE DOMÍNIO - SENTIDO NORTE

SRE 306EMS1213 - KM 121,3 a KM 133,9

Vegetação	Km		Coordenadas Inicial		Coordenadas Final		Fotografia Georreferenciada
	Inicial	Final	Latitude	Longitude	Latitude	Longitude	
Nenhuma	124,483	124,483	18,81876333	52,56472167	18,81876333	52,56472167	
Nenhuma	124,580	124,580	18,81915333	52,56384000	18,81915333	52,56384000	

SEINFRA
Secretaria de Estado de Infraestrutura
GOVERNO DO ESTADO
Mato Grosso do Sul

PLANTA CHAVE



CADASTRO GERAL DO SISTEMA RODOVIÁRIO

FAIXA DE DOMÍNIO - SENTIDO NORTE

SRE 306EMS1213 - KM 121,3 a KM 133,9

Vegetação	Km		Coordenadas Inicial		Coordenadas Final		Fotografia Georreferenciada
	Inicial	Final	Latitude	Longitude	Latitude	Longitude	
Nenhuma	127,654	127,654	18,830999333	52,53752167	18,830999333	52,53752167	
Gramínea	131,687	131,687	18,84647500	52,50304333	18,84647500	52,50304333	

MS-306 - MATO GROSSO DO SUL PMI Nº 02/2017

PLANTA CHAVE



CADASTRO GERAL DO SISTEMA RODOVIÁRIO

FAIXA DE DOMÍNIO - SENTIDO NORTE

SRE 306EMS1213 - KM 121,3 a KM 133,9

Vegetação	Km		Coordenadas Inicial		Coordenadas Final		Fotografia Georreferenciada
	Inicial	Final	Latitude	Longitude	Latitude	Longitude	
Nenhuma	132,208	132,208	18,84844167	52,49865167	18,84844167	52,49865167	

PLANTA CHAVE



CADASTRO GERAL DO SISTEMA RODOVIÁRIO

FAIXA DE DOMÍNIO - SENTIDO NORTE

SRE 306EMS1339 - KM 133,9 a KM 158,2

Vegetação	Km		Coordenadas Inicial		Coordenadas Final		Fotografia Georreferenciada
	Inicial	Final	Latitude	Longitude	Latitude	Longitude	
Gramínea	135,046	135,046	18,85939500	52,47425000	18,85939500	52,47425000	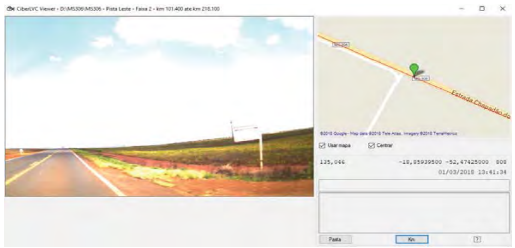
Gramínea	135,525	135,525	18,86122500	52,47017000	18,86122500	52,47017000	

SEINFRA
Secretaria de Estado de Infraestrutura
GOVERNO DO ESTADO
Mato Grosso do Sul

MS-306 - MATO GROSSO DO SUL PMI Nº 02/2017

PLANTA CHAVE



CADASTRO GERAL DO SISTEMA RODOVIÁRIO

FAIXA DE DOMÍNIO - SENTIDO NORTE

SRE 306EMS1339 - KM 133,9 a KM 158,2

Vegetação	Km		Coordenadas Inicial		Coordenadas Final		Fotografia Georreferenciada
	Inicial	Final	Latitude	Longitude	Latitude	Longitude	
Gramínea	135,713	135,713	18,86189833	52,46867000	18,86189833	52,46867000	
Gramínea	135,888	135,888	18,86259000	52,46712333	18,86259000	52,46712333	

SEINFRA Secretaria de Estado de Infraestrutura

GOVERNO DO ESTADO Mato Grosso do Sul

PLANTA CHAVE



CADASTRO GERAL DO SISTEMA RODOVIÁRIO

FAIXA DE DOMÍNIO - SENTIDO NORTE

SRE 306EMS1339 - KM 133,9 a KM 158,2

Vegetação	Km		Coordenadas Inicial		Coordenadas Final		Fotografia Georreferenciada
	Inicial	Final	Latitude	Longitude	Latitude	Longitude	
Gramínea	136,355	136,355	18,86442833	52,46303333	18,86442833	52,46303333	
Arbórea	137,580	138,089	18,86913667	52,45255833	18,87108333	52,44822667	

SEINFRA
Secretaria de Estado de Infraestrutura
GOVERNO DO ESTADO
Mato Grosso do Sul

PLANTA CHAVE



CADASTRO GERAL DO SISTEMA RODOVIÁRIO

FAIXA DE DOMÍNIO - SENTIDO NORTE

SRE 306EMS1339 - KM 133,9 a KM 158,2

Vegetação	Km		Coordenadas Inicial		Coordenadas Final		Fotografia Georreferenciada
	Inicial	Final	Latitude	Longitude	Latitude	Longitude	
Gramínea	138,295	138,295	18,87188167	52,44644167	18,87188167	52,44644167	
Gramínea	139,138	139,138	18,87510833	52,43924500	18,87510833	52,43924500	

SEINFRA
Secretaria de Estado de Infraestrutura
GOVERNO DO ESTADO
Mato Grosso do Sul

MS-306 - MATO GROSSO DO SUL PMI Nº 02/2017

PLANTA CHAVE



CADASTRO GERAL DO SISTEMA RODOVIÁRIO

FAIXA DE DOMÍNIO - SENTIDO NORTE

SRE 306EMS1339 - KM 133,9 a KM 158,2

Vegetação	Km		Coordenadas Inicial		Coordenadas Final		Fotografia Georreferenciada
	Inicial	Final	Latitude	Longitude	Latitude	Longitude	
Gramínea	140,399	140,399	18,87998667	52,42834500	18,87998667	52,42834500	
Arbórea	142,516	143,044	18,88811333	52,41026500	18,89014000	52,40575667	

SEINFRA Secretaria de Estado de Infraestrutura

GOVERNO DO ESTADO Mato Grosso do Sul

MS-306 - MATO GROSSO DO SUL PMI Nº 02/2017

PLANTA CHAVE



CADASTRO GERAL DO SISTEMA RODOVIÁRIO

FAIXA DE DOMÍNIO - SENTIDO NORTE

SRE 306EMS1339 - KM 133,9 a KM 158,2

Vegetação	Km		Coordenadas Inicial		Coordenadas Final		Fotografia Georreferenciada
	Inicial	Final	Latitude	Longitude	Latitude	Longitude	
Arbórea	144,524	144,852	18,89585833	52,39306000	18,89709833	52,39031000	
Arbórea	144,930	144,967	18,89737833	52,38969000	18,89756833	52,38927500	

MS-306 - MATO GROSSO DO SUL PMI Nº 02/2017

PLANTA CHAVE



CADASTRO GERAL DO SISTEMA RODOVIÁRIO

FAIXA DE DOMÍNIO - SENTIDO NORTE

SRE 306EMS1339 - KM 133,9 a KM 158,2

Vegetação	Km		Coordenadas Inicial		Coordenadas Final		Fotografia Georreferenciada
	Inicial	Final	Latitude	Longitude	Latitude	Longitude	
Arbórea	144,997	145,070	18,89766000	52,38906667	18,89794000	52,38844833	
Gramínea	145,070	145,136	18,89794000	52,38844833	18,89821667	52,38784000	

SEINFRA Secretaria de Estado de Infraestrutura

GOVERNO DO ESTADO Mato Grosso do Sul

MS-306 - MATO GROSSO DO SUL PMI Nº 02/2017

PLANTA CHAVE



CADASTRO GERAL DO SISTEMA RODOVIÁRIO

FAIXA DE DOMÍNIO - SENTIDO NORTE

SRE 306EMS1339 - KM 133,9 a KM 158,2

Vegetação	Km		Coordenadas Inicial		Coordenadas Final		Fotografia Georreferenciada
	Inicial	Final	Latitude	Longitude	Latitude	Longitude	
Nenhuma	145,136	145,221	18,89821667	52,38784000	18,89857500	52,38706167	
Arbórea	145,282	145,391	18,89873667	52,38668333	18,89915833	52,38575333	

SEINFRA Secretaria de Estado de Infraestrutura

GOVERNO DO ESTADO Mato Grosso do Sul

MS-306 - MATO GROSSO DO SUL PMI Nº 02/2017

PLANTA CHAVE



CADASTRO GERAL DO SISTEMA RODOVIÁRIO

FAIXA DE DOMÍNIO - SENTIDO NORTE

SRE 306EMS1339 - KM 133,9 a KM 158,2

Vegetação	Km		Coordenadas Inicial		Coordenadas Final		Fotografia Georreferenciada
	Inicial	Final	Latitude	Longitude	Latitude	Longitude	
Arbórea	145,967	146,034	18,90139500	52,38076667	18,90163333	52,38022500	
Gramínea	146,076	146,076	18,90179500	52,37986000	18,90179500	52,37986000	

SEINFRA Secretaria de Estado de Infraestrutura

GOVERNO DO ESTADO Mato Grosso do Sul

PLANTA CHAVE



CADASTRO GERAL DO SISTEMA RODOVIÁRIO

FAIXA DE DOMÍNIO - SENTIDO NORTE

SRE 306EMS1339 - KM 133,9 a KM 158,2

Vegetação	Km		Coordenadas Inicial		Coordenadas Final		Fotografia Georreferenciada
	Inicial	Final	Latitude	Longitude	Latitude	Longitude	
Arbustiva e Arbórea	147,113	147,271	18,90512333	52,37076667	18,90570500	52,36914000	
Arbórea	147,574	148,289	18,90663167	52,36655667	18,90890333	52,36021333	

SEINFRA
Secretaria de Estado de Infraestrutura
GOVERNO DO ESTADO
Mato Grosso do Sul

MS-306 - MATO GROSSO DO SUL PMI Nº 02/2017

PLANTA CHAVE



CADASTRO GERAL DO SISTEMA RODOVIÁRIO

FAIXA DE DOMÍNIO - SENTIDO NORTE

SRE 306EMS1339 - KM 133,9 a KM 158,2

Vegetação	Km		Coordenadas Inicial		Coordenadas Final		Fotografia Georreferenciada
	Inicial	Final	Latitude	Longitude	Latitude	Longitude	
Gramínea	151,934	151,934	18,92045833	52,32802167	18,92045833	52,32802167	
Arbustiva	151,965	151,965	18,92053833	52,32780167	18,92053833	52,32780167	

SEINFRA Secretaria de Estado de Infraestrutura

GOVERNO DO ESTADO Mato Grosso do Sul

PLANTA CHAVE



CADASTRO GERAL DO SISTEMA RODOVIÁRIO

FAIXA DE DOMÍNIO - SENTIDO NORTE

SRE 306EMS1339 - KM 133,9 a KM 158,2

Vegetação	Km		Coordenadas Inicial		Coordenadas Final		Fotografia Georreferenciada
	Inicial	Final	Latitude	Longitude	Latitude	Longitude	
Gramínea	154,342	154,342	18,92818333	52,30650833	18,92818333	52,30650833	
Arbórea	156,338	158,108	18,93450667	52,28892833	18,94008667	52,27331667	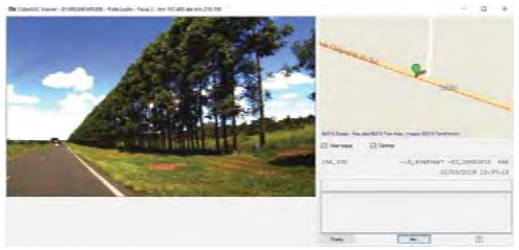

MS-306 - MATO GROSSO DO SUL PMI Nº 02/2017

PLANTA CHAVE



CADASTRO GERAL DO SISTEMA RODOVIÁRIO

FAIXA DE DOMÍNIO - SENTIDO NORTE

SRE 306EMS1339 - KM 133,9 a KM 158,2

Vegetação	Km		Coordenadas Inicial		Coordenadas Final		Fotografia Georreferenciada
	Inicial	Final	Latitude	Longitude	Latitude	Longitude	
Gramínea	158,108	158,108	18,94008667	52,27331667	18,94008667	52,27331667	
Nenhuma	158,126	158,126	18,94015000	52,27314000	18,94015000	52,27314000	

SEINFRA
Secretaria de Estado de Infraestrutura

GOVERNO DO ESTADO
Mato Grosso do Sul

MS-306 - MATO GROSSO DO SUL PMI Nº 02/2017

PLANTA CHAVE



CADASTRO GERAL DO SISTEMA RODOVIÁRIO

FAIXA DE DOMÍNIO - SENTIDO NORTE

SRE 306EMS1582 - KM 158,2 a KM 194,3

Vegetação	Km		Coordenadas Inicial		Coordenadas Final		Fotografia Georreferenciada
	Inicial	Final	Latitude	Longitude	Latitude	Longitude	
Gramínea	159,799	159,799	18,94552000	52,25821667	18,94552000	52,25821667	
Arbórea	159,836	160,873	18,94565000	52,25785500	18,94888500	52,24880667	

SEINFRA Secretaria de Estado de Infraestrutura

GOVERNO DO ESTADO Mato Grosso do Sul

MS-306 - MATO GROSSO DO SUL PMI Nº 02/2017

PLANTA CHAVE



CADASTRO GERAL DO SISTEMA RODOVIÁRIO

FAIXA DE DOMÍNIO - SENTIDO NORTE

SRE 306EMS1582 - KM 158,2 a KM 194,3

Vegetação	Km		Coordenadas Inicial		Coordenadas Final		Fotografia Georreferenciada
	Inicial	Final	Latitude	Longitude	Latitude	Longitude	
Arbórea	161,455	161,546	18,95077833	52,24351833	18,95100167	52,24289000	
Gramínea	163,269	163,269	18,95660500	52,22730667	18,95660500	52,22730667	

SEINFRA Secretaria de Estado de Infraestrutura

GOVERNO DO ESTADO Mato Grosso do Sul

MS-306 - MATO GROSSO DO SUL PMI Nº 02/2017

PLANTA CHAVE



CADASTRO GERAL DO SISTEMA RODOVIÁRIO

FAIXA DE DOMÍNIO - SENTIDO NORTE

SRE 306EMS1582 - KM 158,2 a KM 194,3

Vegetação	Km		Coordenadas Inicial		Coordenadas Final		Fotografia Georreferenciada
	Inicial	Final	Latitude	Longitude	Latitude	Longitude	
Gramínea	164,179	164,179	18,94954167	52,21938333	18,94954167	52,21938333	
Arbórea	164,409	164,482	18,96021000	52,21724167	18,96043500	52,21661500	

SEINFRA
Secretaria de Estado de Infraestrutura
GOVERNO DO ESTADO
Mato Grosso do Sul

MS-306 - MATO GROSSO DO SUL PMI Nº 02/2017

PLANTA CHAVE



CADASTRO GERAL DO SISTEMA RODOVIÁRIO

FAIXA DE DOMÍNIO - SENTIDO NORTE

SRE 306EMS1582 - KM 158,2 a KM 194,3

Vegetação	Km		Coordenadas Inicial		Coordenadas Final		Fotografia Georreferenciada
	Inicial	Final	Latitude	Longitude	Latitude	Longitude	
Arbórea	165,228	165,640	18,96281500	52,21002000	18,96406500	52,20648333	
Arbórea	168,088	168,203	18,97192333	52,18467000	18,97242000	52,18358333	

SEINFRA Secretaria de Estado de Infraestrutura

GOVERNO DO ESTADO Mato Grosso do Sul

MS-306 - MATO GROSSO DO SUL PMI Nº 02/2017

PLANTA CHAVE



CADASTRO GERAL DO SISTEMA RODOVIÁRIO

FAIXA DE DOMÍNIO - SENTIDO NORTE

SRE 306EMS1582 - KM 158,2 a KM 194,3

Vegetação	Km		Coordenadas Inicial		Coordenadas Final		Fotografia Georreferenciada
	Inicial	Final	Latitude	Longitude	Latitude	Longitude	
Nenhuma	172,319	172,319	18,99083667	52,14984833	18,99083667	52,14984833	
Gramínea	172,416	172,416	18,99124500	52,14910667	18,99124500	52,14910667	

SEINFRA Secretaria de Estado de Infraestrutura

GOVERNO DO ESTADO Mato Grosso do Sul

PLANTA CHAVE



CADASTRO GERAL DO SISTEMA RODOVIÁRIO

FAIXA DE DOMÍNIO - SENTIDO NORTE

SRE 306EMS1582 - KM 158,2 a KM 194,3

Vegetação	Km		Coordenadas Inicial		Coordenadas Final		Fotografia Georreferenciada
	Inicial	Final	Latitude	Longitude	Latitude	Longitude	
Arbustiva	175,902	175,902	19,00271667	52,11880500	19,00271667	52,11880500	
Gramínea	176,721	176,721	19,00442000	52,11107333	19,00442000	52,11107333	

SEINFRA
Secretaria de Estado de Infraestrutura
GOVERNO DO ESTADO
Mato Grosso do Sul

PLANTA CHAVE



CADASTRO GERAL DO SISTEMA RODOVIÁRIO

FAIXA DE DOMÍNIO - SENTIDO NORTE

SRE 306EMS1582 - KM 158,2 a KM 194,3

Vegetação	Km		Coordenadas Inicial		Coordenadas Final		Fotografia Georreferenciada
	Inicial	Final	Latitude	Longitude	Latitude	Longitude	
Arbórea	176,896	176,994	19,00473167	52,10959667	19,00494833	52,10863500	
Arbórea	179,068	179,225	19,00991833	52,08968167	19,01057667	52,08835167	

SEINFRA
Secretaria de Estado de Infraestrutura
GOVERNO DO ESTADO
Mato Grosso do Sul

MS-306 - MATO GROSSO DO SUL PMI Nº 02/2017

PLANTA CHAVE



CADASTRO GERAL DO SISTEMA RODOVIÁRIO

FAIXA DE DOMÍNIO - SENTIDO NORTE

SRE 306EMS1582 - KM 158,2 a KM 194,3

Vegetação	Km		Coordenadas Inicial		Coordenadas Final		Fotografia Georreferenciada
	Inicial	Final	Latitude	Longitude	Latitude	Longitude	
Gramínea	181,245	181,245	19,01895500	52,07141000	19,01895500	52,07141000	
Arbórea	182,209	182,348	19,02294500	52,06334500	19,02360167	52,06201667	

SEINFRA Secretaria de Estado de Infraestrutura

GOVERNO DO ESTADO Mato Grosso do Sul

MS-306 - MATO GROSSO DO SUL PMI Nº 02/2017

PLANTA CHAVE



CADASTRO GERAL DO SISTEMA RODOVIÁRIO

FAIXA DE DOMÍNIO - SENTIDO NORTE

SRE 306EMS1582 - KM 158,2 a KM 194,3

Vegetação	Km		Coordenadas Inicial		Coordenadas Final		Fotografia Georreferenciada
	Inicial	Final	Latitude	Longitude	Latitude	Longitude	
Arbórea	183,797	183,931	19,02952667	52,05002667	19,03013000	52,04878833	
Arbórea	185,246	185,477	19,03556500	52,03783000	19,03658833	52,03575000	

SEINFRA Secretaria de Estado de Infraestrutura

GOVERNO DO ESTADO Mato Grosso do Sul

MS-306 - MATO GROSSO DO SUL PMI Nº 02/2017

PLANTA CHAVE



CADASTRO GERAL DO SISTEMA RODOVIÁRIO

FAIXA DE DOMÍNIO - SENTIDO NORTE

SRE 306EMS1582 - KM 158,2 a KM 194,3

Vegetação	Km		Coordenadas Inicial		Coordenadas Final		Fotografia Georreferenciada
	Inicial	Final	Latitude	Longitude	Latitude	Longitude	
Gramínea	194,284	194,284	19,05538000	51,95545833	19,05538000	51,95545833	

SEINFRA
Secretaria de Estado de Infraestrutura

GOVERNO DO ESTADO
Mato Grosso do Sul

MS-306 - MATO GROSSO DO SUL PMI Nº 02/2017

PLANTA CHAVE



CADASTRO GERAL DO SISTEMA RODOVIÁRIO

FAIXA DE DOMÍNIO - SENTIDO NORTE

SRE 306EMS1943 - KM 194,3 a KM 218,1

Vegetação	Km		Coordenadas Inicial		Coordenadas Final		Fotografia Georreferenciada
	Inicial	Final	Latitude	Longitude	Latitude	Longitude	
Arbórea	194,878	194,987	19,05626667	51,94984667	19,05641333	51,94888833	
Arbórea	196,843	197,092	19,05639333	51,93138333	19,05613000	51,92904167	

SEINFRA
Secretaria de Estado de Infraestrutura

GOVERNO DO ESTADO
Mato Grosso do Sul

PLANTA CHAVE



CADASTRO GERAL DO SISTEMA RODOVIÁRIO

FAIXA DE DOMÍNIO - SENTIDO NORTE

SRE 306EMS1943 - KM 194,3 a KM 218,1

Vegetação	Km		Coordenadas Inicial		Coordenadas Final		Fotografia Georreferenciada
	Inicial	Final	Latitude	Longitude	Latitude	Longitude	
Arbórea	198,256	198,438	19,05490500	51,91801333	19,05473500	51,91651000	
Arbórea	198,620	198,966	19,05451500	51,91462833	19,05416000	51,91149833	

SEINFRA
Secretaria de Estado de Infraestrutura
GOVERNO DO ESTADO
Mato Grosso do Sul

PLANTA CHAVE



CADASTRO GERAL DO SISTEMA RODOVIÁRIO

FAIXA DE DOMÍNIO - SENTIDO NORTE

SRE 306EMS1943 - KM 194,3 a KM 218,1

Vegetação	Km		Coordenadas Inicial		Coordenadas Final		Fotografia Georreferenciada
	Inicial	Final	Latitude	Longitude	Latitude	Longitude	
Arbórea	202,986	203,150	19,04981000	51,87264667	19,04963167	51,87111167	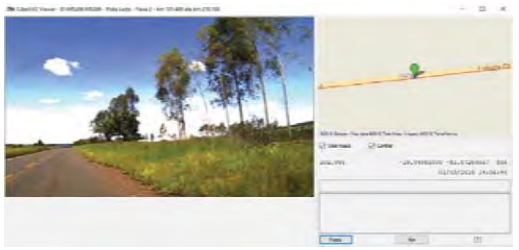
Arbórea	203,399	203,502	19,04937167	51,86878167	19,04925833	51,86777167	

SEINFRA
Secretaria de Estado de Infraestrutura
GOVERNO DO ESTADO
Mato Grosso do Sul

MS-306 - MATO GROSSO DO SUL PMI Nº 02/2017

PLANTA CHAVE



CADASTRO GERAL DO SISTEMA RODOVIÁRIO

FAIXA DE DOMÍNIO - SENTIDO NORTE

SRE 306EMS1943 - KM 194,3 a KM 218,1

Vegetação	Km		Coordenadas Inicial		Coordenadas Final		Fotografia Georreferenciada
	Inicial	Final	Latitude	Longitude	Latitude	Longitude	
Arbórea	204,446	204,672	19,05098667	51,85940167	19,05406167	51,85646500	
Arbórea	204,793	204,793	19,05504500	51,85552833	19,05504500	51,85552833	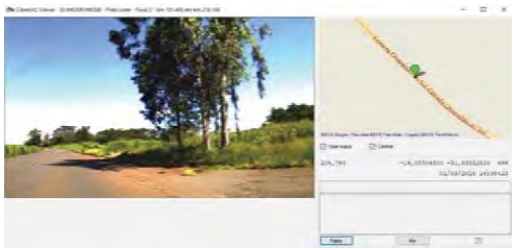

SEINFRA
Secretaria de Estado de Infraestrutura

GOVERNO DO ESTADO
Mato Grosso do Sul

MS-306 - MATO GROSSO DO SUL PMI Nº 02/2017

PLANTA CHAVE



CADASTRO GERAL DO SISTEMA RODOVIÁRIO

FAIXA DE DOMÍNIO - SENTIDO NORTE

SRE 306EMS1943 - KM 194,3 a KM 218,1

Vegetação	Km		Coordenadas Inicial		Coordenadas Final		Fotografia Georreferenciada
	Inicial	Final	Latitude	Longitude	Latitude	Longitude	
Arbórea	204,969	205,132	19,05621833	51,85426167	19,05689667	51,85306667	
Arbórea	205,690	205,690	19,05880167	51,84798667	19,05880167	51,84798667	

SEINFRA Secretaria de Estado de Infraestrutura

GOVERNO DO ESTADO Mato Grosso do Sul

PLANTA CHAVE



CADASTRO GERAL DO SISTEMA RODOVIÁRIO

FAIXA DE DOMÍNIO - SENTIDO NORTE

SRE 306EMS1943 - KM 194,3 a KM 218,1

Vegetação	Km		Coordenadas Inicial		Coordenadas Final		Fotografia Georreferenciada
	Inicial	Final	Latitude	Longitude	Latitude	Longitude	
Arbórea	206,309	206,453	19,06080833	51,84262500	19,06201833	51,83967667	
Gramínea	206,872	206,872	19,06376000	51,83628333	19,06376000	51,83628333	

SEINFRA
Secretaria de Estado de Infraestrutura
GOVERNO DO ESTADO
Mato Grosso do Sul

PLANTA CHAVE



CADASTRO GERAL DO SISTEMA RODOVIÁRIO

FAIXA DE DOMÍNIO - SENTIDO NORTE

SRE 306EMS1943 - KM 194,3 a KM 218,1

Vegetação	Km		Coordenadas Inicial		Coordenadas Final		Fotografia Georreferenciada
	Inicial	Final	Latitude	Longitude	Latitude	Longitude	
Arbustiva	207,242	207,333	19,06539333	51,83305167	19,06573500	51,83237167	
Arbustiva	207,496	207,545	19,06646667	51,83091833	19,06669000	51,83047167	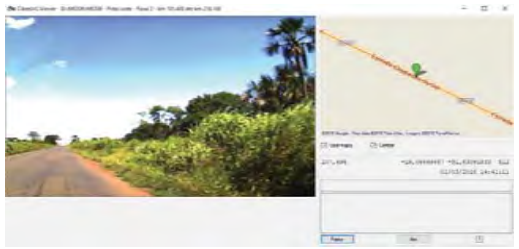

PLANTA CHAVE



CADASTRO GERAL DO SISTEMA RODOVIÁRIO

FAIXA DE DOMÍNIO - SENTIDO NORTE

SRE 306EMS1943 - KM 194,3 a KM 218,1

Vegetação	Km		Coordenadas Inicial		Coordenadas Final		Fotografia Georreferenciada
	Inicial	Final	Latitude	Longitude	Latitude	Longitude	
Gramínea	207,702	207,702	19,06735500	51,82914833	19,06735500	51,82914833	
Gramínea	207,811	207,811	19,06781500	51,82824333	19,06781500	51,82824333	

PLANTA CHAVE



CADASTRO GERAL DO SISTEMA RODOVIÁRIO

FAIXA DE DOMÍNIO - SENTIDO NORTE

SRE 306EMS1943 - KM 194,3 a KM 218,1

Vegetação	Km		Coordenadas Inicial		Coordenadas Final		Fotografia Georreferenciada
	Inicial	Final	Latitude	Longitude	Latitude	Longitude	
Gramínea	207,920	207,920	19,06826833	51,82735333	19,06826833	51,82735333	
Gramínea	207,987	207,987	19,06855000	51,82679833	19,06855000	51,82679833	

PLANTA CHAVE



CADASTRO GERAL DO SISTEMA RODOVIÁRIO

FAIXA DE DOMÍNIO - SENTIDO NORTE

SRE 306EMS1943 - KM 194,3 a KM 218,1

Vegetação	Km		Coordenadas Inicial		Coordenadas Final		Fotografia Georreferenciada
	Inicial	Final	Latitude	Longitude	Latitude	Longitude	
Gramínea	208,029	208,029	19,06869333	51,82651000	19,06869333	51,82651000	
Gramínea	208,096	208,096	19,06898667	51,82593500	19,06898667	51,82593500	

SEINFRA
Secretaria de Estado de Infraestrutura
GOVERNO DO ESTADO
Mato Grosso do Sul

MS-306 - MATO GROSSO DO SUL PMI Nº 02/2017

PLANTA CHAVE



CADASTRO GERAL DO SISTEMA RODOVIÁRIO

FAIXA DE DOMÍNIO - SENTIDO NORTE

SRE 306EMS1943 - KM 194,3 a KM 218,1

Vegetação	Km		Coordenadas Inicial		Coordenadas Final		Fotografia Georreferenciada
	Inicial	Final	Latitude	Longitude	Latitude	Longitude	
Gramínea	208,205	208,205	19,06941500	51,82509167	19,06941500	51,82509167	
Gramínea	208,478	208,478	19,07058667	51,82277667	19,07058667	51,82277667	

SEINFRA Secretaria de Estado de Infraestrutura

GOVERNO DO ESTADO Mato Grosso do Sul

MS-306 - MATO GROSSO DO SUL PMI Nº 02/2017

PLANTA CHAVE



CADASTRO GERAL DO SISTEMA RODOVIÁRIO

FAIXA DE DOMÍNIO - SENTIDO NORTE

SRE 306EMS1943 - KM 194,3 a KM 218,1

Vegetação	Km		Coordenadas Inicial		Coordenadas Final		Fotografia Georreferenciada
	Inicial	Final	Latitude	Longitude	Latitude	Longitude	
Gramínea	208,702	208,702	19,07151500	51,82096167	19,07151500	51,82096167	
Arbórea	212,459	212,616	19,08444000	51,78806667	19,08498833	51,78665167	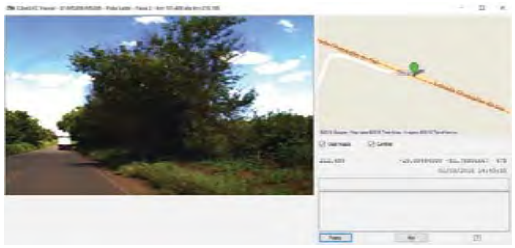

SEINFRA Secretaria de Estado de Infraestrutura

GOVERNO DO ESTADO Mato Grosso do Sul

MS-306 - MATO GROSSO DO SUL PMI Nº 02/2017

PLANTA CHAVE



CADASTRO GERAL DO SISTEMA RODOVIÁRIO

FAIXA DE DOMÍNIO - SENTIDO NORTE

SRE 306EMS1943 - KM 194,3 a KM 218,1

Vegetação	Km		Coordenadas Inicial		Coordenadas Final		Fotografia Georreferenciada
	Inicial	Final	Latitude	Longitude	Latitude	Longitude	
Arbórea	213,585	213,585	19,08904667	51,77852000	19,08904667	51,77852000	
Gramínea	215,429	215,429	19,09695167	51,76310833	19,09695167	51,76310833	

PLANTA CHAVE



CADASTRO GERAL DO SISTEMA RODOVIÁRIO

FAIXA DE DOMÍNIO - SENTIDO NORTE

SRE 306EMS1943 - KM 194,3 a KM 218,1

Vegetação	Km		Coordenadas Inicial		Coordenadas Final		Fotografia Georreferenciada
	Inicial	Final	Latitude	Longitude	Latitude	Longitude	
Gramínea	215,671	215,671	19,09793833	51,76119500	19,09793833	51,76119500	
Gramínea	217,108	217,108	19,10407833	51,74919833	19,10407833	51,74919833	

SEINFRA
Secretaria de Estado de Infraestrutura
GOVERNO DO ESTADO
Mato Grosso do Sul

PLANTA CHAVE



CADASTRO GERAL DO SISTEMA RODOVIÁRIO

FAIXA DE DOMÍNIO - SENTIDO SUL

SRE 306EMS0000 - KM 0 a KM 2,6

Vegetação	Km		Coordenadas Inicial		Coordenadas Final		Fotografia Georreferenciada
	Inicial	Final	Latitude	Longitude	Latitude	Longitude	
Gramínea	2,270	2,270	18,06230167	53,15118167	18,06230167	53,15118167	
Arbórea	2,360	2,600	18,06313500	53,15101333	18,06520000	53,15055833	

SEINFRA
Secretaria de Estado de Infraestrutura
GOVERNO DO ESTADO
Mato Grosso do Sul

PLANTA CHAVE



CADASTRO GERAL DO SISTEMA RODOVIÁRIO

FAIXA DE DOMÍNIO - SENTIDO SUL

SRE 306EMS0026 KM 2,6 a KM 13,5

Vegetação	Km		Coordenadas Inicial		Coordenadas Final		Fotografia Georreferenciada
	Inicial	Final	Latitude	Longitude	Latitude	Longitude	
Gramínea	2,659	2,659	18,06564167	53,15021833	18,06564167	53,15021833	
Gramínea	4,384	4,384	18,08102833	53,14743167	18,08102833	53,14743167	

SEINFRA
Secretaria de Estado de Infraestrutura
GOVERNO DO ESTADO
Mato Grosso do Sul

MS-306 - MATO GROSSO DO SUL PMI Nº 02/2017

PLANTA CHAVE



CADASTRO GERAL DO SISTEMA RODOVIÁRIO

FAIXA DE DOMÍNIO - SENTIDO SUL

SRE 306EMS0026 KM 2,6 a KM 13,5

Vegetação	Km		Coordenadas Inicial		Coordenadas Final		Fotografia Georreferenciada
	Inicial	Final	Latitude	Longitude	Latitude	Longitude	
Arbórea	10,758	10,884	18,13806667	53,13604833	18,13919167	53,13582333	
Arbórea	11,100	11,100	18,14104833	53,13545333	18,14104833	53,13545333	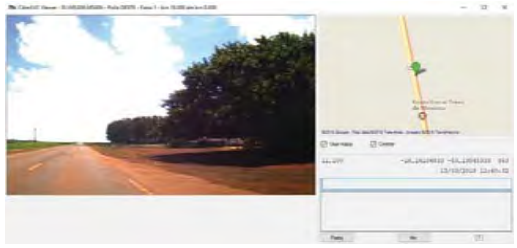

SEINFRA Secretaria de Estado de Infraestrutura

GOVERNO DO ESTADO Mato Grosso do Sul

MS-306 - MATO GROSSO DO SUL

PMI Nº 02/2017

PLANTA CHAVE



CADASTRO GERAL DO SISTEMA RODOVIÁRIO

FAIXA DE DOMÍNIO - SENTIDO SUL

SRE 306EMS0026 KM 2,6 a KM 13,5

Vegetação	Km		Coordenadas Inicial		Coordenadas Final		Fotografia Georreferenciada
	Inicial	Final	Latitude	Longitude	Latitude	Longitude	
Gramínea	11,124	11,124	18,14122667	53,13541667	18,14122667	53,13541667	
Gramínea	11,232	11,232	18,14231500	53,13520000	18,14231500	53,13520000	

SEINFRA
Secretaria de Estado de Infraestrutura

GOVERNO DO ESTADO
Mato Grosso do Sul

MS-306 - MATO GROSSO DO SUL PMI Nº 02/2017

PLANTA CHAVE



CADASTRO GERAL DO SISTEMA RODOVIÁRIO

FAIXA DE DOMÍNIO - SENTIDO SUL

SRE 306EMS0026 KM 2,6 a KM 13,5

Vegetação	Km		Coordenadas Inicial		Coordenadas Final		Fotografia Georreferenciada
	Inicial	Final	Latitude	Longitude	Latitude	Longitude	
Gramínea	11,298	11,298	18,14286500	53,13509167	18,14286500	53,13509167	
Gramínea	13,300	13,300	18,16078000	53,13151667	18,16078000	53,13151667	

SEINFRA Secretaria de Estado de Infraestrutura

GOVERNO DO ESTADO Mato Grosso do Sul

MS-306 - MATO GROSSO DO SUL PMI Nº 02/2017

PLANTA CHAVE



CADASTRO GERAL DO SISTEMA RODOVIÁRIO

FAIXA DE DOMÍNIO - SENTIDO SUL

SRE 306EMS0135 - KM 13,5 a KM 17,9

Vegetação	Km		Coordenadas Inicial		Coordenadas Final		Fotografia Georreferenciada
	Inicial	Final	Latitude	Longitude	Latitude	Longitude	
Gramínea	14,116	14,116	18,16797833	53,13008000	18,16797833	53,13008000	
Arbórea	14,559	17,041	18,17197500	53,12927667	18,19417500	53,12484333	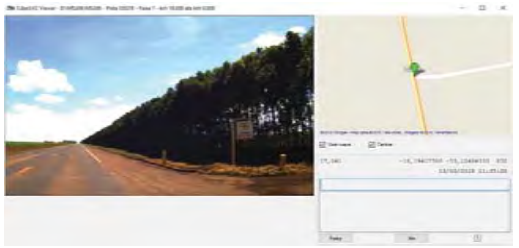

SEINFRA Secretaria de Estado de Infraestrutura

GOVERNO DO ESTADO Mato Grosso do Sul

MS-306 - MATO GROSSO DO SUL PMI Nº 02/2017

PLANTA CHAVE



CADASTRO GERAL DO SISTEMA RODOVIÁRIO

FAIXA DE DOMÍNIO - SENTIDO SUL

SRE 306EMS0135 - KM 13,5 a KM 17,9

Vegetação	Km		Coordenadas Inicial		Coordenadas Final		Fotografia Georreferenciada
	Inicial	Final	Latitude	Longitude	Latitude	Longitude	
Arbórea	17,077	17,329	18,19450000	53,12477667	18,19673500	53,12433000	
Gramínea	17,791	17,791	18,20070833	53,12332333	18,20070833	53,12332333	

SEINFRA Secretaria de Estado de Infraestrutura

GOVERNO DO ESTADO Mato Grosso do Sul

PLANTA CHAVE



CADASTRO GERAL DO SISTEMA RODOVIÁRIO

FAIXA DE DOMÍNIO - SENTIDO SUL

SRE 306EMS0179 - KM 17,9 a KM 34

Vegetação	Km		Coordenadas Inicial		Coordenadas Final		Fotografia Georreferenciada
	Inicial	Final	Latitude	Longitude	Latitude	Longitude	
Gramínea	18,138	18,138	18,20382000	53,12291667	18,20382000	53,12291667	
Gramínea	18,168	18,168	18,20418333	53,12284333	18,20418333	53,12284333	

SEINFRA
Secretaria de Estado de Infraestrutura
GOVERNO DO ESTADO
Mato Grosso do Sul

PLANTA CHAVE



CADASTRO GERAL DO SISTEMA RODOVIÁRIO

FAIXA DE DOMÍNIO - SENTIDO SUL

SRE 306EMS0179 - KM 17,9 a KM 34

Vegetação	Km		Coordenadas Inicial		Coordenadas Final		Fotografia Georreferenciada
	Inicial	Final	Latitude	Longitude	Latitude	Longitude	
Gramínea	20,537	20,537	18,22512333	53,11866833	18,22512333	53,11866833	
Arbustiva	21,849	22,266	18,23685667	53,11632333	18,24044000	53,11560667	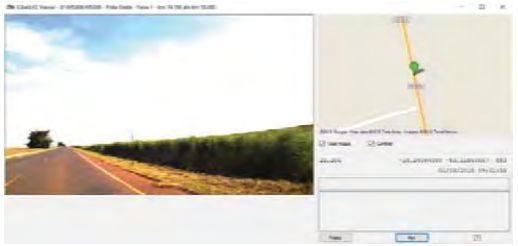

SEINFRA
Secretaria de Estado de Infraestrutura
GOVERNO DO ESTADO
Mato Grosso do Sul

PLANTA CHAVE



CADASTRO GERAL DO SISTEMA RODOVIÁRIO

FAIXA DE DOMÍNIO - SENTIDO SUL

SRE 306EMS0179 - KM 17,9 a KM 34

Vegetação	Km		Coordenadas Inicial		Coordenadas Final		Fotografia Georreferenciada
	Inicial	Final	Latitude	Longitude	Latitude	Longitude	
Gramínea	23,094	23,094	18,24797167	53,11409833	18,24797167	53,11409833	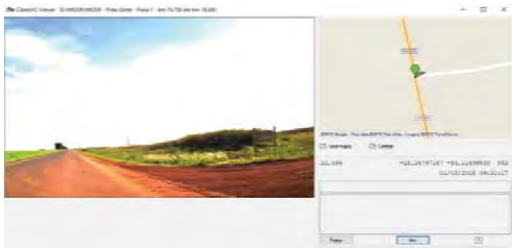
Gramínea	23,106	23,106	18,24797167	53,11409833	18,24797167	53,11409833	

SEINFRA
Secretaria de Estado de Infraestrutura
GOVERNO DO ESTADO
Mato Grosso do Sul

PLANTA CHAVE



CADASTRO GERAL DO SISTEMA RODOVIÁRIO

FAIXA DE DOMÍNIO - SENTIDO SUL

SRE 306EMS0179 - KM 17,9 a KM 34

Vegetação	Km		Coordenadas Inicial		Coordenadas Final		Fotografia Georreferenciada
	Inicial	Final	Latitude	Longitude	Latitude	Longitude	
Gramínea	24,206	24,206	18,25764500	53,11216000	18,25764500	53,11216000	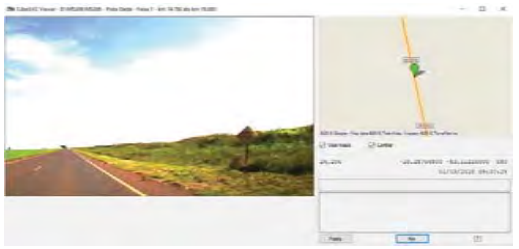
Arbustiva	24,266	25,518	18,25822167	53,11204667	18,26941500	53,10978833	

SEINFRA
Secretaria de Estado de Infraestrutura
GOVERNO DO ESTADO
Mato Grosso do Sul

PLANTA CHAVE



CADASTRO GERAL DO SISTEMA RODOVIÁRIO

FAIXA DE DOMÍNIO - SENTIDO SUL

SRE 306EMS0179 - KM 17,9 a KM 34

Vegetação	Km		Coordenadas Inicial		Coordenadas Final		Fotografia Georreferenciada
	Inicial	Final	Latitude	Longitude	Latitude	Longitude	
Gramínea	27,410	27,410	18,28602167	53,10643000	18,28602167	53,10643000	
Arbustiva	32,685	33,100	18,32629333	53,08483333	18,32878167	53,08174500	

SEINFRA
Secretaria de Estado de Infraestrutura
GOVERNO DO ESTADO
Mato Grosso do Sul

MS-306 - MATO GROSSO DO SUL PMI Nº 02/2017

PLANTA CHAVE



CADASTRO GERAL DO SISTEMA RODOVIÁRIO

FAIXA DE DOMÍNIO - SENTIDO SUL

SRE 306EMS0340 - KM 34,0 a KM 41,9

Vegetação	Km		Coordenadas Inicial		Coordenadas Final		Fotografia Georreferenciada
	Inicial	Final	Latitude	Longitude	Latitude	Longitude	
Gramínea	34,049	34,049	18,33500500	53,07599667	18,33500500	53,07599667	
Gramínea	34,170	34,170	18,33611667	53,07586167	18,33611667	53,07586167	

SEINFRA
Secretaria de Estado de Infraestrutura

GOVERNO DO ESTADO
Mato Grosso do Sul

PLANTA CHAVE



CADASTRO GERAL DO SISTEMA RODOVIÁRIO

FAIXA DE DOMÍNIO - SENTIDO SUL

SRE 306EMS0340 - KM 34,0 a KM 41,9

Vegetação	Km		Coordenadas Inicial		Coordenadas Final		Fotografia Georreferenciada
	Inicial	Final	Latitude	Longitude	Latitude	Longitude	
Nenhuma	34,206	34,249	18,33650833	53,07585333	18,33688833	53,07587000	
Arbustiva e Arbórea	34,623	35,160	18,34021333	53,07664500	18,34493333	53,07721333	

MS-306 - MATO GROSSO DO SUL PMI Nº 02/2017

PLANTA CHAVE



CADASTRO GERAL DO SISTEMA RODOVIÁRIO

FAIXA DE DOMÍNIO - SENTIDO SUL

SRE 306EMS0340 - KM 34,0 a KM 41,9

Vegetação	Km		Coordenadas Inicial		Coordenadas Final		Fotografia Georreferenciada
	Inicial	Final	Latitude	Longitude	Latitude	Longitude	
Arbustiva e Arbórea	35,480	35,981	18,34780667	53,07718000	18,35162000	53,07854667	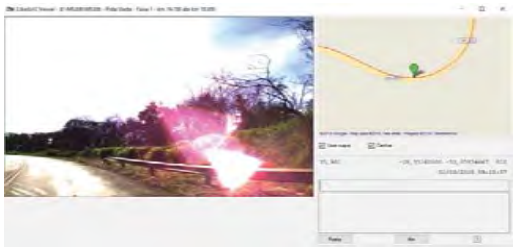
Arbórea	36,072	36,766	18,35144333	53,07937833	18,35288667	53,08517000	

SEINFRA
Secretaria de Estado de Infraestrutura

GOVERNO DO ESTADO
Mato Grosso do Sul

MS-306 - MATO GROSSO DO SUL PMI Nº 02/2017

PLANTA CHAVE



CADASTRO GERAL DO SISTEMA RODOVIÁRIO

FAIXA DE DOMÍNIO - SENTIDO SUL

SRE 306EMS0340 - KM 34,0 a KM 41,9

Vegetação	Km		Coordenadas Inicial		Coordenadas Final		Fotografia Georreferenciada
	Inicial	Final	Latitude	Longitude	Latitude	Longitude	
Arbórea	36,911	37,726	18,35360833	53,08618333	18,36016667	53,08819333	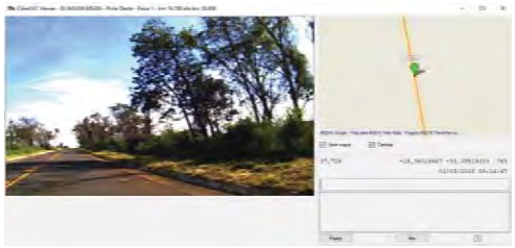
Arbórea	39,231	39,546	18,37346833	53,08582833	18,37635500	53,08531667	

SEINFRA Secretaria de Estado de Infraestrutura

GOVERNO DO ESTADO Mato Grosso do Sul

MS-306 - MATO GROSSO DO SUL PMI Nº 02/2017

PLANTA CHAVE



CADASTRO GERAL DO SISTEMA RODOVIÁRIO

FAIXA DE DOMÍNIO - SENTIDO SUL

SRE 306EMS0340 - KM 34,0 a KM 41,9

Vegetação	Km		Coordenadas Inicial		Coordenadas Final		Fotografia Georreferenciada
	Inicial	Final	Latitude	Longitude	Latitude	Longitude	
Gramínea	40,651	40,651	18,38617000	53,08358833	18,38617000	53,08358833	
Arbustiva e Arbórea	40,699	41,437	18,38665167	53,08350333	18,39306000	53,08233833	

SEINFRA Secretaria de Estado de Infraestrutura

GOVERNO DO ESTADO Mato Grosso do Sul

MS-306 - MATO GROSSO DO SUL PMI Nº 02/2017

PLANTA CHAVE



CADASTRO GERAL DO SISTEMA RODOVIÁRIO

FAIXA DE DOMÍNIO - SENTIDO SUL

SRE 306EMS0340 - KM 34,0 a KM 41,9

Vegetação	Km		Coordenadas Inicial		Coordenadas Final		Fotografia Georreferenciada
	Inicial	Final	Latitude	Longitude	Latitude	Longitude	
Arbórea	41,600	41,642	18,39464833	53,08202000	18,39492833	53,08196167	

SEINFRA
Secretaria de Estado de Infraestrutura

GOVERNO DO ESTADO
Mato Grosso do Sul

PLANTA CHAVE



CADASTRO GERAL DO SISTEMA RODOVIÁRIO

FAIXA DE DOMÍNIO - SENTIDO SUL

SRE 306EMS0419 KM - 41,9 a KM 47,1

Vegetação	Km		Coordenadas Inicial		Coordenadas Final		Fotografia Georreferenciada
	Inicial	Final	Latitude	Longitude	Latitude	Longitude	
Arbustiva e Arbórea	42,475	43,025	18,40231167	53,08209833	18,40724167	53,08252833	
Arbórea	44,186	44,543	18,41639500	53,07745167	18,41899000	53,07560667	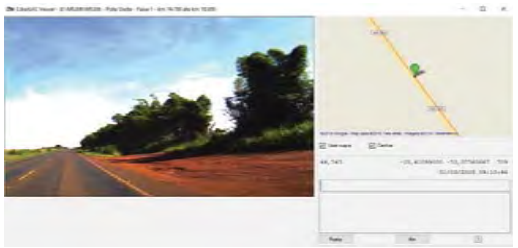

SEINFRA
Secretaria de Estado de Infraestrutura
GOVERNO DO ESTADO
Mato Grosso do Sul

MS-306 - MATO GROSSO DO SUL PMI Nº 02/2017

PLANTA CHAVE



CADASTRO GERAL DO SISTEMA RODOVIÁRIO

FAIXA DE DOMÍNIO - SENTIDO SUL

SRE 306EMS0419 KM - 41,9 a KM 47,1

Vegetação	Km		Coordenadas Inicial		Coordenadas Final		Fotografia Georreferenciada
	Inicial	Final	Latitude	Longitude	Latitude	Longitude	
Arbustiva	44,561	45,709	18,41913667	53,07550167	18,42767667	53,06940833	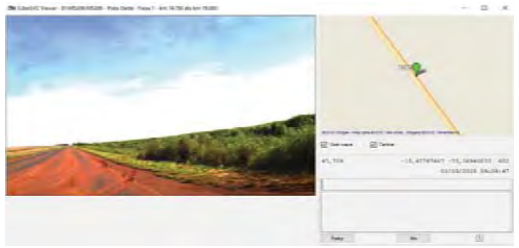

SEINFRA Secretaria de Estado de Infraestrutura

GOVERNO DO ESTADO Mato Grosso do Sul

PLANTA CHAVE



CADASTRO GERAL DO SISTEMA RODOVIÁRIO

FAIXA DE DOMÍNIO - SENTIDO SUL

SRE 306EMS0471 - KM 47,1 a KM 74,7

Vegetação	Km		Coordenadas Inicial		Coordenadas Final		Fotografia Georreferenciada
	Inicial	Final	Latitude	Longitude	Latitude	Longitude	
Arbustiva e Arbórea	47,516	47,631	18,43908167	53,05761833	18,43962500	53,05672500	
Nenhuma	48,030	48,030	18,44159667	53,05344500	18,44159667	53,05344500	

SEINFRA
Secretaria de Estado de Infraestrutura
GOVERNO DO ESTADO
Mato Grosso do Sul

PLANTA CHAVE



CADASTRO GERAL DO SISTEMA RODOVIÁRIO

FAIXA DE DOMÍNIO - SENTIDO SUL

SRE 306EMS0471 - KM 47,1 a KM 74,7

Vegetação	Km		Coordenadas Inicial		Coordenadas Final		Fotografia Georreferenciada
	Inicial	Final	Latitude	Longitude	Latitude	Longitude	
Gramínea	48,217	48,217	18,44242833	53,05205333	18,44242833	53,05205333	
Gramínea	48,731	48,731	18,44495333	53,04785833	18,44495333	53,04785833	

SEINFRA
Secretaria de Estado de Infraestrutura
GOVERNO DO ESTADO
Mato Grosso do Sul

PLANTA CHAVE



CADASTRO GERAL DO SISTEMA RODOVIÁRIO

FAIXA DE DOMÍNIO - SENTIDO SUL

SRE 306EMS0471 - KM 47,1 a KM 74,7

Vegetação	Km		Coordenadas Inicial		Coordenadas Final		Fotografia Georreferenciada
	Inicial	Final	Latitude	Longitude	Latitude	Longitude	
Gramínea	48,990	48,990	18,44628167	53,04566667	18,44628167	53,04566667	
Arbustiva e Arbórea	49,202	49,571	18,44722333	53,04411333	18,44894000	53,04109833	

SEINFRA
Secretaria de Estado de Infraestrutura
GOVERNO DO ESTADO
Mato Grosso do Sul

MS-306 - MATO GROSSO DO SUL PMI Nº 02/2017

PLANTA CHAVE



CADASTRO GERAL DO SISTEMA RODOVIÁRIO

FAIXA DE DOMÍNIO - SENTIDO SUL

SRE 306EMS0471 - KM 47,1 a KM 74,7

Vegetação	Km		Coordenadas Inicial		Coordenadas Final		Fotografia Georreferenciada
	Inicial	Final	Latitude	Longitude	Latitude	Longitude	
Arbustiva	50,236	50,357	18,45214167	53,03572833	18,45279167	53,03487333	
Arbustiva e Arbórea	50,768	50,979	18,45514333	53,03185500	18,45611833	53,03023833	

SEINFRA Secretaria de Estado de Infraestrutura

GOVERNO DO ESTADO Mato Grosso do Sul

MS-306 - MATO GROSSO DO SUL PMI Nº 02/2017

PLANTA CHAVE



CADASTRO GERAL DO SISTEMA RODOVIÁRIO

FAIXA DE DOMÍNIO - SENTIDO SUL

SRE 306EMS0471 - KM 47,1 a KM 74,7

Vegetação	Km		Coordenadas Inicial		Coordenadas Final		Fotografia Georreferenciada
	Inicial	Final	Latitude	Longitude	Latitude	Longitude	
Gramínea	51,548	51,548	18,45868000	53,02558667	18,45868000	53,02558667	
Arbórea	52,248	53,909	18,46060500	53,01930500	18,45714333	53,00523000	

PLANTA CHAVE



CADASTRO GERAL DO SISTEMA RODOVIÁRIO

FAIXA DE DOMÍNIO - SENTIDO SUL

SRE 306EMS0471 - KM 47,1 a KM 74,7

Vegetação	Km		Coordenadas Inicial		Coordenadas Final		Fotografia Georreferenciada
	Inicial	Final	Latitude	Longitude	Latitude	Longitude	
Nenhuma	59,402	59,402	18,49980667	53,00057167	18,49980667	53,00057167	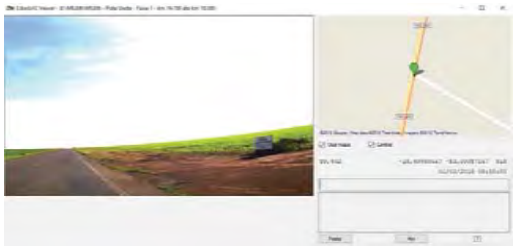
Arbórea	62,736	62,905	18,52590667	53,01144333	18,52735333	53,01111833	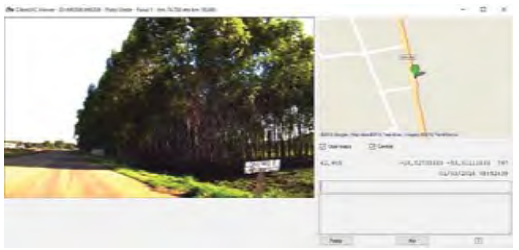

PLANTA CHAVE



CADASTRO GERAL DO SISTEMA RODOVIÁRIO

FAIXA DE DOMÍNIO - SENTIDO SUL

SRE 306EMS0471 - KM 47,1 a KM 74,7

Vegetação	Km		Coordenadas Inicial		Coordenadas Final		Fotografia Georreferenciada
	Inicial	Final	Latitude	Longitude	Latitude	Longitude	
Arbórea	63,230	63,399	18,53027000	53,01057333	18,53174167	53,01027167	
Arbórea	63,489	63,556	18,53255500	53,01003000	18,53311000	53,00982167	

SEINFRA
Secretaria de Estado de Infraestrutura
GOVERNO DO ESTADO
Mato Grosso do Sul

MS-306 - MATO GROSSO DO SUL PMI Nº 02/2017

PLANTA CHAVE



CADASTRO GERAL DO SISTEMA RODOVIÁRIO

FAIXA DE DOMÍNIO - SENTIDO SUL

SRE 306EMS0471 - KM 47,1 a KM 74,7

Vegetação	Km		Coordenadas Inicial		Coordenadas Final		Fotografia Georreferenciada
	Inicial	Final	Latitude	Longitude	Latitude	Longitude	
Gramínea	63,713	63,713	18,53445333	53,00930167	18,53445333	53,00930167	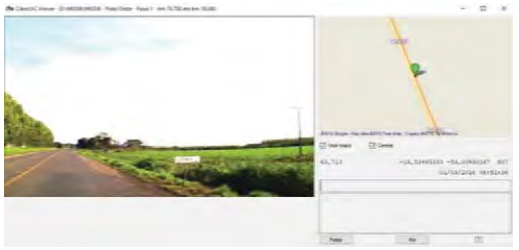
Gramínea	64,353	64,353	18,53989833	53,00721167	18,53989833	53,00721167	

PLANTA CHAVE



CADASTRO GERAL DO SISTEMA RODOVIÁRIO

FAIXA DE DOMÍNIO - SENTIDO SUL

SRE 306EMS0471 - KM 47,1 a KM 74,7

Vegetação	Km		Coordenadas Inicial		Coordenadas Final		Fotografia Georreferenciada
	Inicial	Final	Latitude	Longitude	Latitude	Longitude	
Arbórea	68,717	68,717	18,56353833	52,97926000	18,56353833	52,97926000	
Arbustiva e Arbórea	69,364	69,527	18,56902333	52,97734000	18,57032000	52,97670833	

MS-306 - MATO GROSSO DO SUL PMI Nº 02/2017

PLANTA CHAVE



CADASTRO GERAL DO SISTEMA RODOVIÁRIO

FAIXA DE DOMÍNIO - SENTIDO SUL

SRE 306EMS0471 - KM 47,1 a KM 74,7

Vegetação	Km		Coordenadas Inicial		Coordenadas Final		Fotografia Georreferenciada
	Inicial	Final	Latitude	Longitude	Latitude	Longitude	
Arbustiva e Arbórea	69,926	70,095	18,57360667	52,97511167	18,57499167	52,97444500	
Arbórea	70,161	70,343	18,57549667	52,97417500	18,57673167	52,97328500	

SEINFRA Secretaria de Estado de Infraestrutura

GOVERNO DO ESTADO Mato Grosso do Sul

MS-306 - MATO GROSSO DO SUL PMI Nº 02/2017

PLANTA CHAVE



CADASTRO GERAL DO SISTEMA RODOVIÁRIO

FAIXA DE DOMÍNIO - SENTIDO SUL

SRE 306EMS0471 - KM 47,1 a KM 74,7

Vegetação	Km		Coordenadas Inicial		Coordenadas Final		Fotografia Georreferenciada
	Inicial	Final	Latitude	Longitude	Latitude	Longitude	
Gramínea	70,361	70,361	18,57688000	52,97316833	18,57688000	52,97316833	
Arbustiva e Arbórea	70,705	70,820	18,57949167	52,97111833	18,58024333	52,97052000	

MS-306 - MATO GROSSO DO SUL PMI Nº 02/2017

PLANTA CHAVE



CADASTRO GERAL DO SISTEMA RODOVIÁRIO

FAIXA DE DOMÍNIO - SENTIDO SUL

SRE 306EMS0471 - KM 47,1 a KM 74,7

Vegetação	Km		Coordenadas Inicial		Coordenadas Final		Fotografia Georreferenciada
	Inicial	Final	Latitude	Longitude	Latitude	Longitude	
Arbórea	72,229	72,229	18,59224667	52,96860000	18,59224667	52,96860000	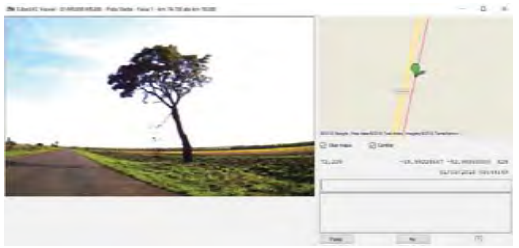
Arbórea	72,652	72,652	18,59598333	52,96937833	18,59598333	52,96937833	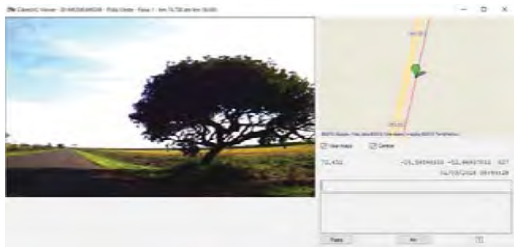

SEINFRA Secretaria de Estado de Infraestrutura

GOVERNO DO ESTADO Mato Grosso do Sul

PLANTA CHAVE



CADASTRO GERAL DO SISTEMA RODOVIÁRIO

FAIXA DE DOMÍNIO - SENTIDO SUL

SRE 306EMS0471 - KM 47,1 a KM 74,7

Vegetação	Km		Coordenadas Inicial		Coordenadas Final		Fotografia Georreferenciada
	Inicial	Final	Latitude	Longitude	Latitude	Longitude	
Gramínea	74,435	74,435	18,61097833	52,96860667	18,61097833	52,96860667	
Gramínea	74,532	74,532	18,61157833	52,96784333	18,61157833	52,96784333	

SEINFRA
Secretaria de Estado de Infraestrutura
GOVERNO DO ESTADO
Mato Grosso do Sul

MS-306 - MATO GROSSO DO SUL PMI Nº 02/2017

PLANTA CHAVE



CADASTRO GERAL DO SISTEMA RODOVIÁRIO

FAIXA DE DOMÍNIO - SENTIDO SUL

SRE 306EMS0747 - KM 74,7 a KM 79,5

Vegetação	Km		Coordenadas Inicial		Coordenadas Final		Fotografia Georreferenciada
	Inicial	Final	Latitude	Longitude	Latitude	Longitude	
Gramínea	74,891	74,891	18,61250333	52,96518333	18,61250333	52,96518333	
Gramínea	75,948	75,948	18,61372833	52,95521333	18,61372833	52,95521333	

SEINFRA Secretaria de Estado de Infraestrutura

GOVERNO DO ESTADO Mato Grosso do Sul

MS-306 - MATO GROSSO DO SUL PMI Nº 02/2017

PLANTA CHAVE



CADASTRO GERAL DO SISTEMA RODOVIÁRIO

FAIXA DE DOMÍNIO - SENTIDO SUL

SRE 306EMS0747 - KM 74,7 a KM 79,5

Vegetação	Km		Coordenadas Inicial		Coordenadas Final		Fotografia Georreferenciada
	Inicial	Final	Latitude	Longitude	Latitude	Longitude	
Gramínea	76,135	76,135	18,61392167	52,95362833	18,61392167	52,95362833	
Gramínea	76,672	76,672	18,61455667	52,94850833	18,61455667	52,94850833	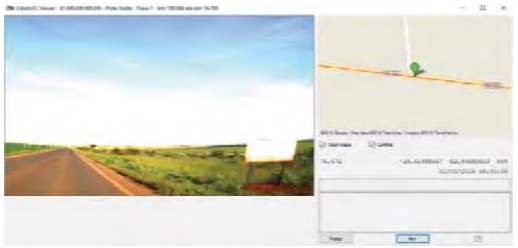

SEINFRA Secretaria de Estado de Infraestrutura

GOVERNO DO ESTADO Mato Grosso do Sul

MS-306 - MATO GROSSO DO SUL

PMI Nº 02/2017

PLANTA CHAVE



CADASTRO GERAL DO SISTEMA RODOVIÁRIO

FAIXA DE DOMÍNIO - SENTIDO SUL

SRE 306EMS0747 - KM 74,7 a KM 79,5

Vegetação	Km		Coordenadas Inicial		Coordenadas Final		Fotografia Georreferenciada
	Inicial	Final	Latitude	Longitude	Latitude	Longitude	
Gramínea	77,186	77,186	18,61514000	52,94373333	18,61514000	52,94373333	
Gramínea	77,766	77,766	18,61582167	52,93824167	18,61582167	52,93824167	

SEINFRA
Secretaria de Estado de Infraestrutura

GOVERNO DO ESTADO
Mato Grosso do Sul

MS-306 - MATO GROSSO DO SUL

PMI Nº 02/2017

PLANTA CHAVE



CADASTRO GERAL DO SISTEMA RODOVIÁRIO

FAIXA DE DOMÍNIO - SENTIDO SUL

SRE 306EMS0747 - KM 74,7 a KM 79,5

Vegetação	Km		Coordenadas Inicial		Coordenadas Final		Fotografia Georreferenciada
	Inicial	Final	Latitude	Longitude	Latitude	Longitude	
Gramínea	78,648	78,648	18,61685667	52,92979167	18,61685667	52,92979167	
Gramínea	78,835	78,835	18,61706000	52,92811167	18,61706000	52,92811167	

SEINFRA
Secretaria de Estado de Infraestrutura

GOVERNO DO ESTADO
Mato Grosso do Sul

MS-306 - MATO GROSSO DO SUL

PMI Nº 02/2017

PLANTA CHAVE



CADASTRO GERAL DO SISTEMA RODOVIÁRIO

FAIXA DE DOMÍNIO - SENTIDO SUL

SRE 306EMS0747 - KM 74,7 a KM 79,5

Vegetação	Km		Coordenadas Inicial		Coordenadas Final		Fotografia Georreferenciada
	Inicial	Final	Latitude	Longitude	Latitude	Longitude	
Gramínea	79,004	79,004	18,61722833	52,92664667	18,61722833	52,92664667	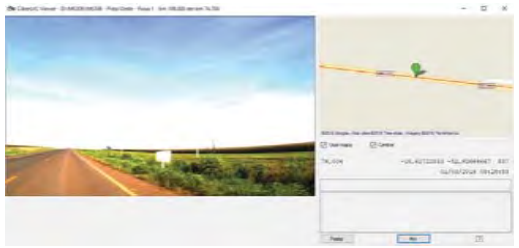
Gramínea	79,258	79,258	18,61750500	52,92421667	18,61750500	52,92421667	

SEINFRA
Secretaria de Estado de Infraestrutura

GOVERNO DO ESTADO
Mato Grosso do Sul

MS-306 - MATO GROSSO DO SUL PMI Nº 02/2017

PLANTA CHAVE



CADASTRO GERAL DO SISTEMA RODOVIÁRIO

FAIXA DE DOMÍNIO - SENTIDO SUL

SRE 306EMS0795 - KM 79,5 a KM 85,3

Vegetação	Km		Coordenadas Inicial		Coordenadas Final		Fotografia Georreferenciada
	Inicial	Final	Latitude	Longitude	Latitude	Longitude	
Gramínea	79,578	79,578	18,61891000	52,92144833	18,61891000	52,92144833	
Arbustiva e Arbórea	79,813	79,850	18,62072833	52,92051833	18,62108500	52,92036167	

SEINFRA Secretaria de Estado de Infraestrutura

GOVERNO DO ESTADO Mato Grosso do Sul

MS-306 - MATO GROSSO DO SUL PMI Nº 02/2017

PLANTA CHAVE



CADASTRO GERAL DO SISTEMA RODOVIÁRIO

FAIXA DE DOMÍNIO - SENTIDO SUL

SRE 306EMS0795 - KM 79,5 a KM 85,3

Vegetação	Km		Coordenadas Inicial		Coordenadas Final		Fotografia Georreferenciada
	Inicial	Final	Latitude	Longitude	Latitude	Longitude	
Arbustiva e Arbórea	79,952	80,001	18,62201000	52,91995833	18,62219833	52,91987833	
Arbustiva e Arbórea	80,399	80,635	18,62553833	52,91841167	18,62758500	52,91751167	

SEINFRA Secretaria de Estado de Infraestrutura

GOVERNO DO ESTADO Mato Grosso do Sul

PLANTA CHAVE



CADASTRO GERAL DO SISTEMA RODOVIÁRIO

FAIXA DE DOMÍNIO - SENTIDO SUL

SRE 306EMS0795 - KM 79,5 a KM 85,3

Vegetação	Km		Coordenadas Inicial		Coordenadas Final		Fotografia Georreferenciada
	Inicial	Final	Latitude	Longitude	Latitude	Longitude	
Arbustiva e Arbórea	80,659	80,998	18,62776833	52,91743167	18,63061500	52,91618833	
Gramínea	82,894	82,894	18,64646833	52,90926500	18,64646833	52,90926500	

MS-306 - MATO GROSSO DO SUL PMI Nº 02/2017

PLANTA CHAVE



CADASTRO GERAL DO SISTEMA RODOVIÁRIO

FAIXA DE DOMÍNIO - SENTIDO SUL

SRE 306EMS0853 - KM 85,3 a KM 115,3

Vegetação	Km		Coordenadas Inicial		Coordenadas Final		Fotografia Georreferenciada
	Inicial	Final	Latitude	Longitude	Latitude	Longitude	
Nenhuma	87,892	87,892	18,67577500	52,87792167	18,67577500	52,87792167	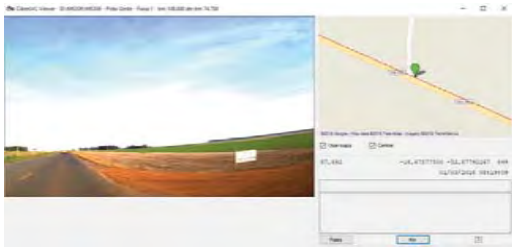
Nenhuma	92,258	92,258	18,69298667	52,84071000	18,69298667	52,84071000	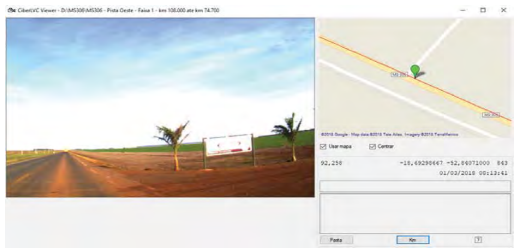

SEINFRA Secretaria de Estado de Infraestrutura

GOVERNO DO ESTADO Mato Grosso do Sul

PLANTA CHAVE



CADASTRO GERAL DO SISTEMA RODOVIÁRIO

FAIXA DE DOMÍNIO - SENTIDO SUL

SRE 306EMS0853 - KM 85,3 a KM 115,3

Vegetação	Km		Coordenadas Inicial		Coordenadas Final		Fotografia Georreferenciada
	Inicial	Final	Latitude	Longitude	Latitude	Longitude	
Gramínea	92,814	92,814	18,69520167	52,83590167	18,69520167	52,83590167	
Gramínea	95,490	95,490	18,70578500	52,81301167	18,70578500	52,81301167	

PLANTA CHAVE



CADASTRO GERAL DO SISTEMA RODOVIÁRIO

FAIXA DE DOMÍNIO - SENTIDO SUL

SRE 306EMS0853 - KM 85,3 a KM 115,3

Vegetação	Km		Coordenadas Inicial		Coordenadas Final		Fotografia Georreferenciada
	Inicial	Final	Latitude	Longitude	Latitude	Longitude	
Nenhuma	95,659	95,659	18,70645500	52,81156833	18,70645500	52,81156833	
Gramínea	96,547	96,547	18,70997333	52,80395167	18,70997333	52,80395167	

SEINFRA
Secretaria de Estado de Infraestrutura
GOVERNO DO ESTADO
Mato Grosso do Sul

PLANTA CHAVE



CADASTRO GERAL DO SISTEMA RODOVIÁRIO

FAIXA DE DOMÍNIO - SENTIDO SUL

SRE 306EMS0853 - KM 85,3 a KM 115,3

Vegetação	Km		Coordenadas Inicial		Coordenadas Final		Fotografia Georreferenciada
	Inicial	Final	Latitude	Longitude	Latitude	Longitude	
Gramínea	96,758	96,758	18,71082333	52,80211500	18,71082333	52,80211500	
Gramínea	99,935	99,935	18,72326000	52,77511833	18,72326000	52,77511833	

SEINFRA
Secretaria de Estado de Infraestrutura
GOVERNO DO ESTADO
Mato Grosso do Sul

PLANTA CHAVE



CADASTRO GERAL DO SISTEMA RODOVIÁRIO

FAIXA DE DOMÍNIO - SENTIDO SUL

SRE 306EMS0853 - KM 85,3 a KM 115,3

Vegetação	Km		Coordenadas Inicial		Coordenadas Final		Fotografia Georreferenciada
	Inicial	Final	Latitude	Longitude	Latitude	Longitude	
Nenhuma	101,377	101,377	18,72925167	52,76219833	18,72925167	52,76219833	
Gramínea	102,126	102,126	18,73223500	52,75573500	18,73223500	52,75573500	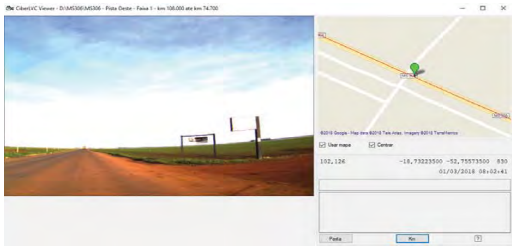

MS-306 - MATO GROSSO DO SUL PMI Nº 02/2017

PLANTA CHAVE



CADASTRO GERAL DO SISTEMA RODOVIÁRIO

FAIXA DE DOMÍNIO - SENTIDO SUL

SRE 306EMS0853 - KM 85,3 a KM 115,3

Vegetação	Km		Coordenadas Inicial		Coordenadas Final		Fotografia Georreferenciada
	Inicial	Final	Latitude	Longitude	Latitude	Longitude	
Gramínea	102,150	102,150	18,73232167	52,75555333	18,73232167	52,75555333	
Gramínea	102,198	102,198	18,73249000	52,75519667	18,73249000	52,75519667	

SEINFRA Secretaria de Estado de Infraestrutura

GOVERNO DO ESTADO Mato Grosso do Sul

PLANTA CHAVE



CADASTRO GERAL DO SISTEMA RODOVIÁRIO

FAIXA DE DOMÍNIO - SENTIDO SUL

SRE 306EMS0853 - KM 85,3 a KM 115,3

Vegetação	Km		Coordenadas Inicial		Coordenadas Final		Fotografia Georreferenciada
	Inicial	Final	Latitude	Longitude	Latitude	Longitude	
Gramínea	103,225	103,225	18,73651833	52,74646000	18,73651833	52,74646000	
Gramínea	103,684	103,684	18,73831000	52,74255500	18,73831000	52,74255500	

MS-306 - MATO GROSSO DO SUL PMI Nº 02/2017

PLANTA CHAVE



CADASTRO GERAL DO SISTEMA RODOVIÁRIO

FAIXA DE DOMÍNIO - SENTIDO SUL

SRE 306EMS0853 - KM 85,3 a KM 115,3

Vegetação	Km		Coordenadas Inicial		Coordenadas Final		Fotografia Georreferenciada
	Inicial	Final	Latitude	Longitude	Latitude	Longitude	
Gramínea	103,961	103,961	18,73939833	52,74019167	18,73939833	52,74019167	
Gramínea	103,986	103,986	18,73952333	52,73991333	18,73952333	52,73991333	

SEINFRA Secretaria de Estado de Infraestrutura

GOVERNO DO ESTADO Mato Grosso do Sul

PLANTA CHAVE



CADASTRO GERAL DO SISTEMA RODOVIÁRIO

FAIXA DE DOMÍNIO - SENTIDO SUL

SRE 306EMS0853 - KM 85,3 a KM 115,3

Vegetação	Km		Coordenadas Inicial		Coordenadas Final		Fotografia Georreferenciada
	Inicial	Final	Latitude	Longitude	Latitude	Longitude	
Gramínea	104,082	104,082	18,73993000	52,73903000	18,73993000	52,73903000	
Gramínea	104,161	104,161	18,74020500	52,73844667	18,74020500	52,73844667	

SEINFRA
Secretaria de Estado de Infraestrutura
GOVERNO DO ESTADO
Mato Grosso do Sul

PLANTA CHAVE



CADASTRO GERAL DO SISTEMA RODOVIÁRIO

FAIXA DE DOMÍNIO - SENTIDO SUL

SRE 306EMS0853 - KM 85,3 a KM 115,3

Vegetação	Km		Coordenadas Inicial		Coordenadas Final		Fotografia Georreferenciada
	Inicial	Final	Latitude	Longitude	Latitude	Longitude	
Gramínea	104,215	104,215	18,74040833	52,73801500	18,74040833	52,73801500	
Gramínea	104,281	104,281	18,74066833	52,73745667	18,74066833	52,73745667	

SEINFRA
Secretaria de Estado de Infraestrutura
GOVERNO DO ESTADO
Mato Grosso do Sul

PLANTA CHAVE



CADASTRO GERAL DO SISTEMA RODOVIÁRIO

FAIXA DE DOMÍNIO - SENTIDO SUL

SRE 306EMS0853 - KM 85,3 a KM 115,3

Vegetação	Km		Coordenadas Inicial		Coordenadas Final		Fotografia Georreferenciada
	Inicial	Final	Latitude	Longitude	Latitude	Longitude	
Arbórea	104,456	104,939	18,74134000	52,73598500	18,74328833	52,73178167	
Arbórea	104,969	105,198	18,74343000	52,73147333	18,74426833	52,72966167	

PLANTA CHAVE



CADASTRO GERAL DO SISTEMA RODOVIÁRIO

FAIXA DE DOMÍNIO - SENTIDO SUL

SRE 306EMS0853 - KM 85,3 a KM 115,3

Vegetação	Km		Coordenadas Inicial		Coordenadas Final		Fotografia Georreferenciada
	Inicial	Final	Latitude	Longitude	Latitude	Longitude	
Gramínea	106,653	106,653	18,75004833	52,71707333	18,75004833	52,71707333	
Gramínea	106,720	106,720	18,75030000	52,71652333	18,75030000	52,71652333	

SEINFRA
Secretaria de Estado de Infraestrutura
GOVERNO DO ESTADO
Mato Grosso do Sul

PLANTA CHAVE



CADASTRO GERAL DO SISTEMA RODOVIÁRIO

FAIXA DE DOMÍNIO - SENTIDO SUL

SRE 306EMS0853 - KM 85,3 a KM 115,3

Vegetação	Km		Coordenadas Inicial		Coordenadas Final		Fotografia Georreferenciada
	Inicial	Final	Latitude	Longitude	Latitude	Longitude	
Gramínea	106,949	106,949	18,75119333	52,71457333	18,75119333	52,71457333	
Gramínea	107,233	107,233	18,75228333	52,71218833	18,75228333	52,71218833	

SEINFRA
Secretaria de Estado de Infraestrutura
GOVERNO DO ESTADO
Mato Grosso do Sul

PLANTA CHAVE



CADASTRO GERAL DO SISTEMA RODOVIÁRIO

FAIXA DE DOMÍNIO - SENTIDO SUL

SRE 306EMS0853 - KM 85,3 a KM 115,3

Vegetação	Km		Coordenadas Inicial		Coordenadas Final		Fotografia Georreferenciada
	Inicial	Final	Latitude	Longitude	Latitude	Longitude	
Gramínea	108,161	108,161	18,75583167	52,70438167	18,75583167	52,70438167	
Arbustiva	108,191	108,499	18,75598500	52,70404667	18,75717333	52,70144500	

SEINFRA
Secretaria de Estado de Infraestrutura
GOVERNO DO ESTADO
Mato Grosso do Sul

MS-306 - MATO GROSSO DO SUL PMI Nº 02/2017

PLANTA CHAVE



CADASTRO GERAL DO SISTEMA RODOVIÁRIO

FAIXA DE DOMÍNIO - SENTIDO SUL

SRE 306EMS0853 - KM 85,3 a KM 115,3

Vegetação	Km		Coordenadas Inicial		Coordenadas Final		Fotografia Georreferenciada
	Inicial	Final	Latitude	Longitude	Latitude	Longitude	
Gramínea	111,118	111,118	18,76731333	52,67897667	18,76731333	52,67897667	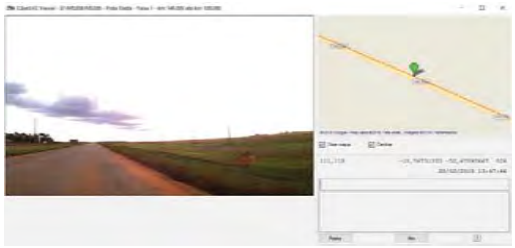
Gramínea	111,148	111,148	18,76739000	52,67880667	18,76739000	52,67880667	

SEINFRA Secretaria de Estado de Infraestrutura

GOVERNO DO ESTADO Mato Grosso do Sul

MS-306 - MATO GROSSO DO SUL PMI Nº 02/2017

PLANTA CHAVE



CADASTRO GERAL DO SISTEMA RODOVIÁRIO

FAIXA DE DOMÍNIO - SENTIDO SUL

SRE 306EMS0853 - KM 85,3 a KM 115,3

Vegetação	Km		Coordenadas Inicial		Coordenadas Final		Fotografia Georreferenciada
	Inicial	Final	Latitude	Longitude	Latitude	Longitude	
Arbustiva	114,137	114,137	18,77898500	52,65319333	18,77898500	52,65319333	
Arbustiva	114,155	114,548	18,77906000	52,65302833	18,78056833	52,64967500	

SEINFRA Secretaria de Estado de Infraestrutura

GOVERNO DO ESTADO Mato Grosso do Sul

MS-306 - MATO GROSSO DO SUL PMI Nº 02/2017

PLANTA CHAVE



CADASTRO GERAL DO SISTEMA RODOVIÁRIO

FAIXA DE DOMÍNIO - SENTIDO SUL

SRE 306EMS0853 - KM 85,3 a KM 115,3

Vegetação	Km		Coordenadas Inicial		Coordenadas Final		Fotografia Georreferenciada
	Inicial	Final	Latitude	Longitude	Latitude	Longitude	
Arbustiva e Arbórea	114,572	114,869	18,78064167	52,64950833	18,78181667	52,64693667	
Gramínea	114,972	114,972	18,78219500	52,64608667	18,78219500	52,64608667	

SEINFRA Secretaria de Estado de Infraestrutura

GOVERNO DO ESTADO Mato Grosso do Sul

MS-306 - MATO GROSSO DO SUL PMI Nº 02/2017

PLANTA CHAVE



CADASTRO GERAL DO SISTEMA RODOVIÁRIO

FAIXA DE DOMÍNIO - SENTIDO SUL

SRE 306EMS0853 - KM 85,3 a KM 115,3

Vegetação	Km		Coordenadas Inicial		Coordenadas Final		Fotografia Georreferenciada
	Inicial	Final	Latitude	Longitude	Latitude	Longitude	
Gramínea	115,177	115,177	18,78284833	52,64436667	18,78284833	52,64436667	
Gramínea	115,201	115,201	18,78287167	52,64410500	18,78287167	52,64410500	

SEINFRA Secretaria de Estado de Infraestrutura

GOVERNO DO ESTADO Mato Grosso do Sul

MS-306 - MATO GROSSO DO SUL

PMI Nº 02/2017

PLANTA CHAVE



CADASTRO GERAL DO SISTEMA RODOVIÁRIO

FAIXA DE DOMÍNIO - SENTIDO SUL

SRE 306EMS1153 - KM 115,3 a KM 116,9

Vegetação	Km		Coordenadas Inicial		Coordenadas Final		Fotografia Georreferenciada
	Inicial	Final	Latitude	Longitude	Latitude	Longitude	
Gramínea	115,358	115,358	18,78349500	52,64269667	18,78349500	52,64269667	
Gramínea	115,407	115,485	18,78372833	52,64238167	18,78415500	52,64170000	

SEINFRA
Secretaria de Estado de Infraestrutura

GOVERNO DO ESTADO
Mato Grosso do Sul

MS-306 - MATO GROSSO DO SUL PMI Nº 02/2017

PLANTA CHAVE



CADASTRO GERAL DO SISTEMA RODOVIÁRIO

FAIXA DE DOMÍNIO - SENTIDO SUL

SRE 306EMS1153 - KM 115,3 a KM 116,9

Vegetação	Km		Coordenadas Inicial		Coordenadas Final		Fotografia Georreferenciada
	Inicial	Final	Latitude	Longitude	Latitude	Longitude	
Gramínea	115,594	115,643	18,78456167	52,64079000	18,78471167	52,64044333	
Gramínea	115,758	116,706	18,78514833	52,63947167	18,78867000	52,63121833	

SEINFRA Secretaria de Estado de Infraestrutura

GOVERNO DO ESTADO Mato Grosso do Sul

MS-306 - MATO GROSSO DO SUL

PMI Nº 02/2017

PLANTA CHAVE



CADASTRO GERAL DO SISTEMA RODOVIÁRIO

FAIXA DE DOMÍNIO - SENTIDO SUL

SRE 306EMS1213 - KM 121,3 a KM 133,9

Vegetação	Km		Coordenadas Inicial		Coordenadas Final		Fotografia Georreferenciada
	Inicial	Final	Latitude	Longitude	Latitude	Longitude	
Gramínea	121,417	121,417	18,80695167	52,59094167	18,80695167	52,59094167	
Gramínea	122,149	122,149	18,80980333	52,58458833	18,80980333	52,58458833	

SEINFRA
Secretaria de Estado de Infraestrutura

GOVERNO DO ESTADO
Mato Grosso do Sul

PLANTA CHAVE



CADASTRO GERAL DO SISTEMA RODOVIÁRIO

FAIXA DE DOMÍNIO - SENTIDO SUL

SRE 306EMS1213 - KM 121,3 a KM 133,9

Vegetação	Km		Coordenadas Inicial		Coordenadas Final		Fotografia Georreferenciada
	Inicial	Final	Latitude	Longitude	Latitude	Longitude	
Gramínea	122,180	122,180	18,80988667	52,58440333	18,80988667	52,58440333	
Gramínea	122,319	122,319	18,81047333	52,58309833	18,81047333	52,58309833	

SEINFRA
Secretaria de Estado de Infraestrutura
GOVERNO DO ESTADO
Mato Grosso do Sul

PLANTA CHAVE



CADASTRO GERAL DO SISTEMA RODOVIÁRIO

FAIXA DE DOMÍNIO - SENTIDO SUL

SRE 306EMS1213 - KM 121,3 a KM 133,9

Vegetação	Km		Coordenadas Inicial		Coordenadas Final		Fotografia Georreferenciada
	Inicial	Final	Latitude	Longitude	Latitude	Longitude	
Gramínea	122,385	122,385	18,81072667	52,58254000	18,81072667	52,58254000	
Gramínea	123,251	123,251	18,81402667	52,57517333	18,81402667	52,57517333	

SEINFRA Secretaria de Estado de Infraestrutura

GOVERNO DO ESTADO Mato Grosso do Sul

MS-306 - MATO GROSSO DO SUL

PMI Nº 02/2017

PLANTA CHAVE



CADASTRO GERAL DO SISTEMA RODOVIÁRIO

FAIXA DE DOMÍNIO - SENTIDO SUL

SRE 306EMS1213 - KM 121,3 a KM 133,9

Vegetação	Km		Coordenadas Inicial		Coordenadas Final		Fotografia Georreferenciada
	Inicial	Final	Latitude	Longitude	Latitude	Longitude	
Gramínea	123,384	123,384	18,81457000	52,57398167	18,81457000	52,57398167	
Nenhuma	124,261	124,261	18,81794333	52,56646667	18,81794333	52,56646667	

MS-306 - MATO GROSSO DO SUL PMI Nº 02/2017

PLANTA CHAVE



CADASTRO GERAL DO SISTEMA RODOVIÁRIO

FAIXA DE DOMÍNIO - SENTIDO SUL

SRE 306EMS1213 - KM 121,3 a KM 133,9

Vegetação	Km		Coordenadas Inicial		Coordenadas Final		Fotografia Georreferenciada
	Inicial	Final	Latitude	Longitude	Latitude	Longitude	
Gramínea	125,320	125,320	18,82198833	52,55746833	18,82198833	52,55746833	
Gramínea	125,387	125,387	18,82224333	52,55689667	18,82224333	52,55689667	

SEINFRA Secretaria de Estado de Infraestrutura

GOVERNO DO ESTADO Mato Grosso do Sul

MS-306 - MATO GROSSO DO SUL PMI Nº 02/2017

PLANTA CHAVE



CADASTRO GERAL DO SISTEMA RODOVIÁRIO

FAIXA DE DOMÍNIO - SENTIDO SUL

SRE 306EMS1213 - KM 121,3 a KM 133,9

Vegetação	Km		Coordenadas Inicial		Coordenadas Final		Fotografia Georreferenciada
	Inicial	Final	Latitude	Longitude	Latitude	Longitude	
Gramínea	125,441	125,441	18,82241000	52,55652000	18,82241000	52,55652000	
Gramínea	126,536	126,536	18,82669500	52,54697667	18,82669500	52,54697667	

MS-306 - MATO GROSSO DO SUL PMI Nº 02/2017

PLANTA CHAVE



CADASTRO GERAL DO SISTEMA RODOVIÁRIO

FAIXA DE DOMÍNIO - SENTIDO SUL

SRE 306EMS1213 - KM 121,3 a KM 133,9

Vegetação	Km		Coordenadas Inicial		Coordenadas Final		Fotografia Georreferenciada
	Inicial	Final	Latitude	Longitude	Latitude	Longitude	
Gramínea	126,633	126,633	18,82705667	52,54618000	18,82705667	52,54618000	
Gramínea	126,754	126,754	18,82751000	52,54517333	18,82751000	52,54517333	

SEINFRA Secretaria de Estado de Infraestrutura

GOVERNO DO ESTADO Mato Grosso do Sul

MS-306 - MATO GROSSO DO SUL PMI Nº 02/2017

PLANTA CHAVE



CADASTRO GERAL DO SISTEMA RODOVIÁRIO

FAIXA DE DOMÍNIO - SENTIDO SUL

SRE 306EMS1213 - KM 121,3 a KM 133,9

Vegetação	Km		Coordenadas Inicial		Coordenadas Final		Fotografia Georreferenciada
	Inicial	Final	Latitude	Longitude	Latitude	Longitude	
Gramínea	126,966	126,966	18,82833333	52,54334667	18,82833333	52,54334667	
Gramínea	127,026	127,026	18,82851333	52,54294167	18,82851333	52,54294167	

MS-306 - MATO GROSSO DO SUL PMI Nº 02/2017

PLANTA CHAVE



CADASTRO GERAL DO SISTEMA RODOVIÁRIO

FAIXA DE DOMÍNIO - SENTIDO SUL

SRE 306EMS1213 - KM 121,3 a KM 133,9

Vegetação	Km		Coordenadas Inicial		Coordenadas Final		Fotografia Georreferenciada
	Inicial	Final	Latitude	Longitude	Latitude	Longitude	
Gramínea	127,087	127,087	18,82878333	52,54233667	18,82878333	52,54233667	
Gramínea	127,481	127,481	18,83029833	52,53895667	18,83029833	52,53895667	

SEINFRA Secretaria de Estado de Infraestrutura

GOVERNO DO ESTADO Mato Grosso do Sul

PLANTA CHAVE



CADASTRO GERAL DO SISTEMA RODOVIÁRIO

FAIXA DE DOMÍNIO - SENTIDO SUL

SRE 306EMS1213 - KM 121,3 a KM 133,9

Vegetação	Km		Coordenadas Inicial		Coordenadas Final		Fotografia Georreferenciada
	Inicial	Final	Latitude	Longitude	Latitude	Longitude	
Gramínea	127,626	127,626	18,83082833	52,53778833	18,83082833	52,53778833	
Abustiva e Arbórea	130,507	130,937	18,84192333	52,51306167	18,84362667	52,50926667	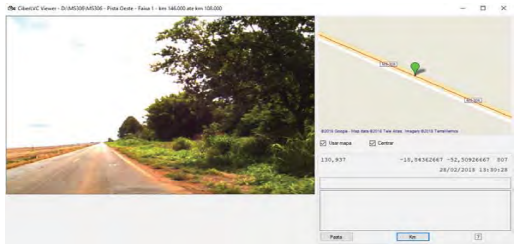

SEINFRA
Secretaria de Estado de Infraestrutura
GOVERNO DO ESTADO
Mato Grosso do Sul

PLANTA CHAVE



CADASTRO GERAL DO SISTEMA RODOVIÁRIO

FAIXA DE DOMÍNIO - SENTIDO SUL

SRE 306EMS1213 - KM 121,3 a KM 133,9

Vegetação	Km		Coordenadas Inicial		Coordenadas Final		Fotografia Georreferenciada
	Inicial	Final	Latitude	Longitude	Latitude	Longitude	
Arbustiva	130,937	131,651	18,84362667	52,50926667	18,84633167	52,50324333	
Arbórea	131,706	131,706	18,84658333	52,50268833	18,84658333	52,50268833	

MS-306 - MATO GROSSO DO SUL PMI Nº 02/2017

PLANTA CHAVE



CADASTRO GERAL DO SISTEMA RODOVIÁRIO

FAIXA DE DOMÍNIO - SENTIDO SUL

SRE 306EMS1213 - KM 121,3 a KM 133,9

Vegetação	Km		Coordenadas Inicial		Coordenadas Final		Fotografia Georreferenciada
	Inicial	Final	Latitude	Longitude	Latitude	Longitude	
Arbórea	133,031	133,128	18,85168500	52,49135000	18,85208000	52,49046167	
Arbórea	133,297	133,297	18,85270667	52,48905167	18,85270667	52,48905167	

SEINFRA Secretaria de Estado de Infraestrutura

GOVERNO DO ESTADO Mato Grosso do Sul

MS-306 - MATO GROSSO DO SUL

PMI Nº 02/2017

PLANTA CHAVE



CADASTRO GERAL DO SISTEMA RODOVIÁRIO

FAIXA DE DOMÍNIO - SENTIDO SUL

SRE 306EMS1213 - KM 121,3 a KM 133,9

Vegetação	Km		Coordenadas Inicial		Coordenadas Final		Fotografia Georreferenciada
	Inicial	Final	Latitude	Longitude	Latitude	Longitude	
Gramínea	133,667	133,667	18,85406000	52,48599000	18,85406000	52,48599000	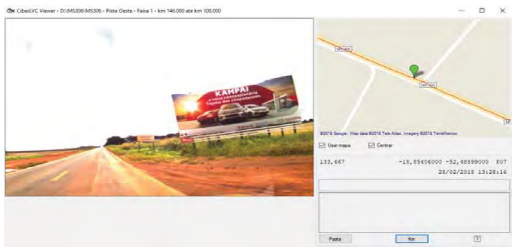

PLANTA CHAVE



CADASTRO GERAL DO SISTEMA RODOVIÁRIO

FAIXA DE DOMÍNIO - SENTIDO SUL

SRE 306EMS1339 - KM 133,9 a KM 158,2

Vegetação	Km		Coordenadas Inicial		Coordenadas Final		Fotografia Georreferenciada
	Inicial	Final	Latitude	Longitude	Latitude	Longitude	
Gramínea	135,070	135,070	18,85952167	52,47385000	18,85952167	52,47385000	
Nenhuma	135,094	135,094	18,85958667	52,47370500	18,85958667	52,47370500	

SEINFRA
Secretaria de Estado de Infraestrutura
GOVERNO DO ESTADO
Mato Grosso do Sul

MS-306 - MATO GROSSO DO SUL PMI Nº 02/2017

PLANTA CHAVE



CADASTRO GERAL DO SISTEMA RODOVIÁRIO

FAIXA DE DOMÍNIO - SENTIDO SUL

SRE 306EMS1339 - KM 133,9 a KM 158,2

Vegetação	Km		Coordenadas Inicial		Coordenadas Final		Fotografia Georreferenciada
	Inicial	Final	Latitude	Longitude	Latitude	Longitude	
Gramínea	135,898	135,898	18,86267500	52,46683667	18,86267500	52,46683667	
Gramínea	136,092	136,092	18,86338500	52,46527000	18,86338500	52,46527000	

SEINFRA
Secretaria de Estado de Infraestrutura

GOVERNO DO ESTADO
Mato Grosso do Sul

MS-306 - MATO GROSSO DO SUL PMI Nº 02/2017

PLANTA CHAVE



CADASTRO GERAL DO SISTEMA RODOVIÁRIO

FAIXA DE DOMÍNIO - SENTIDO SUL

SRE 306EMS1339 - KM 133,9 a KM 158,2

Vegetação	Km		Coordenadas Inicial		Coordenadas Final		Fotografia Georreferenciada
	Inicial	Final	Latitude	Longitude	Latitude	Longitude	
Gramínea	136,291	136,291	18,86421000	52,46350000	18,86421000	52,46350000	
Gramínea	136,684	136,684	18,86568500	52,46016500	18,86568500	52,46016500	

SEINFRA Secretaria de Estado de Infraestrutura

GOVERNO DO ESTADO Mato Grosso do Sul

PLANTA CHAVE



CADASTRO GERAL DO SISTEMA RODOVIÁRIO

FAIXA DE DOMÍNIO - SENTIDO SUL

SRE 306EMS1339 - KM 133,9 a KM 158,2

Vegetação	Km		Coordenadas Inicial		Coordenadas Final		Fotografia Georreferenciada
	Inicial	Final	Latitude	Longitude	Latitude	Longitude	
Arbórea	137,252	138,087	18,86788667	52,45527500	18,87106333	52,44818333	
Arbórea	139,746	139,746	18,87749833	52,43384500	18,87749833	52,43384500	

SEINFRA
Secretaria de Estado de Infraestrutura
GOVERNO DO ESTADO
Mato Grosso do Sul

MS-306 - MATO GROSSO DO SUL PMI Nº 02/2017

PLANTA CHAVE



CADASTRO GERAL DO SISTEMA RODOVIÁRIO

FAIXA DE DOMÍNIO - SENTIDO SUL

SRE 306EMS1339 - KM 133,9 a KM 158,2

Vegetação	Km		Coordenadas Inicial		Coordenadas Final		Fotografia Georreferenciada
	Inicial	Final	Latitude	Longitude	Latitude	Longitude	
Arbórea	144,507	144,695	18,89577167	52,39321167	18,89650000	52,39161333	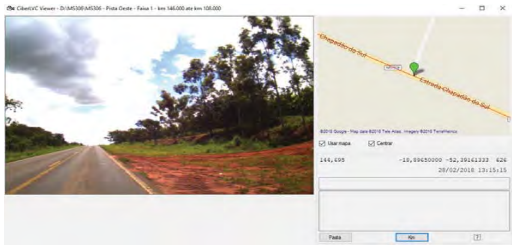
Arbórea	144,804	145,058	18,89697500	52,39055500	18,89795167	52,38836667	

SEINFRA Secretaria de Estado de Infraestrutura

GOVERNO DO ESTADO Mato Grosso do Sul

MS-306 - MATO GROSSO DO SUL PMI Nº 02/2017

PLANTA CHAVE



CADASTRO GERAL DO SISTEMA RODOVIÁRIO

FAIXA DE DOMÍNIO - SENTIDO SUL

SRE 306EMS1339 - KM 133,9 a KM 158,2

Vegetação	Km		Coordenadas Inicial		Coordenadas Final		Fotografia Georreferenciada
	Inicial	Final	Latitude	Longitude	Latitude	Longitude	
Arbórea	145,457	145,548	18,89947000	52,38493667	18,89987833	52,38404000	
Arbórea	146,000	146,156	18,90139500	52,38073833	18,90191833	52,37947667	

SEINFRA Secretaria de Estado de Infraestrutura

GOVERNO DO ESTADO Mato Grosso do Sul

MS-306 - MATO GROSSO DO SUL PMI Nº 02/2017

PLANTA CHAVE



CADASTRO GERAL DO SISTEMA RODOVIÁRIO

FAIXA DE DOMÍNIO - SENTIDO SUL

SRE 306EMS1339 - KM 133,9 a KM 158,2

Vegetação	Km		Coordenadas Inicial		Coordenadas Final		Fotografia Georreferenciada
	Inicial	Final	Latitude	Longitude	Latitude	Longitude	
Arbórea	146,509	146,575	18,90313500	52,37622667	18,90331333	52,37571667	
Arbórea	146,629	146,683	18,90350000	52,37520333	18,90368667	52,37468500	

SEINFRA Secretaria de Estado de Infraestrutura

GOVERNO DO ESTADO Mato Grosso do Sul

PLANTA CHAVE



CADASTRO GERAL DO SISTEMA RODOVIÁRIO

FAIXA DE DOMÍNIO - SENTIDO SUL

SRE 306EMS1339 - KM 133,9 a KM 158,2

Vegetação	Km		Coordenadas Inicial		Coordenadas Final		Fotografia Georreferenciada
	Inicial	Final	Latitude	Longitude	Latitude	Longitude	
Arbustiva e Arbórea	147,158	147,284	18,90519500	52,37048500	18,90558167	52,36940333	
Arbórea	151,376	151,376	18,91874333	52,33272000	18,91874333	52,33272000	

SEINFRA
Secretaria de Estado de Infraestrutura
GOVERNO DO ESTADO
Mato Grosso do Sul

PLANTA CHAVE



CADASTRO GERAL DO SISTEMA RODOVIÁRIO

FAIXA DE DOMÍNIO - SENTIDO SUL

SRE 306EMS1339 - KM 133,9 a KM 158,2

Vegetação	Km		Coordenadas Inicial		Coordenadas Final		Fotografia Georreferenciada
	Inicial	Final	Latitude	Longitude	Latitude	Longitude	
Gramínea	151,472	151,472	18,91907167	52,33180833	18,91907167	52,33180833	
Gramínea	151,484	151,484	18,91907167	52,33180833	18,91907167	52,33180833	

SEINFRA
Secretaria de Estado de Infraestrutura
GOVERNO DO ESTADO
Mato Grosso do Sul

MS-306 - MATO GROSSO DO SUL PMI Nº 02/2017

PLANTA CHAVE



CADASTRO GERAL DO SISTEMA RODOVIÁRIO

FAIXA DE DOMÍNIO - SENTIDO SUL

SRE 306EMS1339 - KM 133,9 a KM 158,2

Vegetação	Km		Coordenadas Inicial		Coordenadas Final		Fotografia Georreferenciada
	Inicial	Final	Latitude	Longitude	Latitude	Longitude	
Arbustiva e Arbórea	151,508	151,689	18,91913833	52,33162000	18,91975833	52,32990500	
Arbustiva e Arbórea	154,370	155,031	18,92832667	52,30602667	18,93048333	52,30003000	

SEINFRA Secretaria de Estado de Infraestrutura

GOVERNO DO ESTADO Mato Grosso do Sul

PLANTA CHAVE



CADASTRO GERAL DO SISTEMA RODOVIÁRIO

FAIXA DE DOMÍNIO - SENTIDO SUL

SRE 306EMS1339 - KM 133,9 a KM 158,2

Vegetação	Km		Coordenadas Inicial		Coordenadas Final		Fotografia Georreferenciada
	Inicial	Final	Latitude	Longitude	Latitude	Longitude	
Gramínea	156,317	156,317	18,93463333	52,28844500	18,93463333	52,28844500	
Arbórea	156,852	156,888	18,93635833	52,28366500	18,93642833	52,28347167	

SEINFRA
Secretaria de Estado de Infraestrutura
GOVERNO DO ESTADO
Mato Grosso do Sul

PLANTA CHAVE



CADASTRO GERAL DO SISTEMA RODOVIÁRIO

FAIXA DE DOMÍNIO - SENTIDO SUL

SRE 306EMS1582 - KM 158,2 a KM 194,3

Vegetação	Km		Coordenadas Inicial		Coordenadas Final		Fotografia Georreferenciada
	Inicial	Final	Latitude	Longitude	Latitude	Longitude	
Arbórea	160,146	160,441	18,94691333	52,25427833	18,94786000	52,25167333	
Arbustiva e Arbórea	160,483	161,108	18,94801167	52,25126500	18,95005833	52,24557167	

SEINFRA
Secretaria de Estado de Infraestrutura
GOVERNO DO ESTADO
Mato Grosso do Sul

MS-306 - MATO GROSSO DO SUL PMI Nº 02/2017

PLANTA CHAVE



CADASTRO GERAL DO SISTEMA RODOVIÁRIO

FAIXA DE DOMÍNIO - SENTIDO SUL

SRE 306EMS1582 - KM 158,2 a KM 194,3

Vegetação	Km		Coordenadas Inicial		Coordenadas Final		Fotografia Georreferenciada
	Inicial	Final	Latitude	Longitude	Latitude	Longitude	
Arbustiva e Arbórea	161,535	161,751	18,95152333	52,24162000	18,95234500	52,23922167	
Arbustiva e Arbórea	163,236	163,434	18,95681000	52,22667500	18,95745667	52,22489167	

MS-306 - MATO GROSSO DO SUL PMI Nº 02/2017

PLANTA CHAVE



CADASTRO GERAL DO SISTEMA RODOVIÁRIO

FAIXA DE DOMÍNIO - SENTIDO SUL

SRE 306EMS1582 - KM 158,2 a KM 194,3

Vegetação	Km		Coordenadas Inicial		Coordenadas Final		Fotografia Georreferenciada
	Inicial	Final	Latitude	Longitude	Latitude	Longitude	
Arbustiva e Arbórea	163,885	164,149	18,95893500	52,22083833	18,95986000	52,21826500	
Arbórea	164,258	164,348	18,96019833	52,21729500	18,96050000	52,21645333	

SEINFRA Secretaria de Estado de Infraestrutura

GOVERNO DO ESTADO Mato Grosso do Sul

MS-306 - MATO GROSSO DO SUL PMI Nº 02/2017

PLANTA CHAVE



CADASTRO GERAL DO SISTEMA RODOVIÁRIO

FAIXA DE DOMÍNIO - SENTIDO SUL

SRE 306EMS1582 - KM 158,2 a KM 194,3

Vegetação	Km		Coordenadas Inicial		Coordenadas Final		Fotografia Georreferenciada
	Inicial	Final	Latitude	Longitude	Latitude	Longitude	
Arbórea	164,378	164,378	18,96056667	52,21627333	18,96056667	52,21627333	
Arbórea	164,378	164,582	18,96056667	52,21627333	18,96119167	52,21450167	

SEINFRA Secretaria de Estado de Infraestrutura

GOVERNO DO ESTADO Mato Grosso do Sul

MS-306 - MATO GROSSO DO SUL PMI Nº 02/2017

PLANTA CHAVE



CADASTRO GERAL DO SISTEMA RODOVIÁRIO

FAIXA DE DOMÍNIO - SENTIDO SUL

SRE 306EMS1582 - KM 158,2 a KM 194,3

Vegetação	Km		Coordenadas Inicial		Coordenadas Final		Fotografia Georreferenciada
	Inicial	Final	Latitude	Longitude	Latitude	Longitude	
Gramínea	164,606	164,606	18,96125500	52,21432833	18,96125500	52,21432833	
Arbustiva e Arbórea	164,924	165,465	18,96222333	52,21163500	18,96417167	52,20620333	

MS-306 - MATO GROSSO DO SUL PMI Nº 02/2017

PLANTA CHAVE



CADASTRO GERAL DO SISTEMA RODOVIÁRIO

FAIXA DE DOMÍNIO - SENTIDO SUL

SRE 306EMS1582 - KM 158,2 a KM 194,3

Vegetação	Km		Coordenadas Inicial		Coordenadas Final		Fotografia Georreferenciada
	Inicial	Final	Latitude	Longitude	Latitude	Longitude	
Arbustiva e Arbórea	165,795	165,939	18,96504500	52,20381667	18,96558333	52,20230333	
Arbórea	170,241	171,467	18,98227667	52,16551167	18,98779500	52,15536333	

MS-306 - MATO GROSSO DO SUL PMI Nº 02/2017

PLANTA CHAVE



CADASTRO GERAL DO SISTEMA RODOVIÁRIO

FAIXA DE DOMÍNIO - SENTIDO SUL

SRE 306EMS1582 - KM 158,2 a KM 194,3

Vegetação	Km		Coordenadas Inicial		Coordenadas Final		Fotografia Georreferenciada
	Inicial	Final	Latitude	Longitude	Latitude	Longitude	
Arbórea	171,557	172,164	18,98815333	52,15470667	18,99093167	52,14960833	
Gramínea	173,678	173,678	18,99780667	52,13705000	18,99780667	52,13705000	

MS-306 - MATO GROSSO DO SUL PMI Nº 02/2017

PLANTA CHAVE



CADASTRO GERAL DO SISTEMA RODOVIÁRIO

FAIXA DE DOMÍNIO - SENTIDO SUL

SRE 306EMS1582 - KM 158,2 a KM 194,3

Vegetação	Km		Coordenadas Inicial		Coordenadas Final		Fotografia Georreferenciada
	Inicial	Final	Latitude	Longitude	Latitude	Longitude	
Arbustiva e Arbórea	174,814	175,661	19,00094500	52,12683000	19,00265000	52,11905833	
Arbustiva e Arbórea	175,871	176,400	19,00311500	52,11694833	19,00416333	52,11213333	

PLANTA CHAVE



CADASTRO GERAL DO SISTEMA RODOVIÁRIO

FAIXA DE DOMÍNIO - SENTIDO SUL

SRE 306EMS1582 - KM 158,2 a KM 194,3

Vegetação	Km		Coordenadas Inicial		Coordenadas Final		Fotografia Georreferenciada
	Inicial	Final	Latitude	Longitude	Latitude	Longitude	
Arbustiva e Arbórea	176,485	176,743	19,00437833	52,11118000	19,00488500	52,10883167	
Arbustiva e Arbórea	176,755	177,067	19,00488500	52,10883167	19,00553167	52,10589833	

MS-306 - MATO GROSSO DO SUL PMI Nº 02/2017

PLANTA CHAVE



CADASTRO GERAL DO SISTEMA RODOVIÁRIO

FAIXA DE DOMÍNIO - SENTIDO SUL

SRE 306EMS1582 - KM 158,2 a KM 194,3

Vegetação	Km		Coordenadas Inicial		Coordenadas Final		Fotografia Georreferenciada
	Inicial	Final	Latitude	Longitude	Latitude	Longitude	
Gramínea	180,289	180,289	19,01595500	52,07743667	19,01595500	52,07743667	
Gramínea	180,837	180,837	19,01826833	52,07276333	19,01826833	52,07276333	

SEINFRA Secretaria de Estado de Infraestrutura

GOVERNO DO ESTADO Mato Grosso do Sul

MS-306 - MATO GROSSO DO SUL PMI Nº 02/2017

PLANTA CHAVE



CADASTRO GERAL DO SISTEMA RODOVIÁRIO

FAIXA DE DOMÍNIO - SENTIDO SUL

SRE 306EMS1582 - KM 158,2 a KM 194,3

Vegetação	Km		Coordenadas Inicial		Coordenadas Final		Fotografia Georreferenciada
	Inicial	Final	Latitude	Longitude	Latitude	Longitude	
Gramínea	181,985	181,985	19,02308167	52,06304167	19,02308167	52,06304167	
Arbórea	182,099	182,195	19,02355000	52,06208833	19,02397000	52,06122167	

PLANTA CHAVE



CADASTRO GERAL DO SISTEMA RODOVIÁRIO

FAIXA DE DOMÍNIO - SENTIDO SUL

SRE 306EMS1582 - KM 158,2 a KM 194,3

Vegetação	Km		Coordenadas Inicial		Coordenadas Final		Fotografia Georreferenciada
	Inicial	Final	Latitude	Longitude	Latitude	Longitude	
Arbustiva e Arbórea	185,650	186,101	19,03853333	52,03176667	19,04037167	52,02804000	
Arbustiva e Arbórea	186,377	186,792	19,04148500	52,02577833	19,04331333	52,02208667	

SEINFRA
Secretaria de Estado de Infraestrutura
GOVERNO DO ESTADO
Mato Grosso do Sul

MS-306 - MATO GROSSO DO SUL PMI Nº 02/2017

PLANTA CHAVE



CADASTRO GERAL DO SISTEMA RODOVIÁRIO

FAIXA DE DOMÍNIO - SENTIDO SUL

SRE 306EMS1582 - KM 158,2 a KM 194,3

Vegetação	Km		Coordenadas Inicial		Coordenadas Final		Fotografia Georreferenciada
	Inicial	Final	Latitude	Longitude	Latitude	Longitude	
Arbórea	187,429	189,628	19,04554167	52,01657333	19,04892333	51,99578667	
Arbórea	189,958	190,168	19,04941333	51,99269333	19,04971000	51,99081833	

PLANTA CHAVE



CADASTRO GERAL DO SISTEMA RODOVIÁRIO

FAIXA DE DOMÍNIO - SENTIDO SUL

SRE 306EMS1582 - KM 158,2 a KM 194,3

Vegetação	Km		Coordenadas Inicial		Coordenadas Final		Fotografia Georreferenciada
	Inicial	Final	Latitude	Longitude	Latitude	Longitude	
Arbórea	190,355	190,511	19,04999167	51,98905667	19,05025000	51,98742000	
Gramínea	192,295	192,295	19,05290833	51,97082167	19,05290833	51,97082167	

SEINFRA
Secretaria de Estado de Infraestrutura
GOVERNO DO ESTADO
Mato Grosso do Sul

MS-306 - MATO GROSSO DO SUL PMI Nº 02/2017

PLANTA CHAVE



CADASTRO GERAL DO SISTEMA RODOVIÁRIO

FAIXA DE DOMÍNIO - SENTIDO SUL

SRE 306EMS1582 - KM 158,2 a KM 194,3

Vegetação	Km		Coordenadas Inicial		Coordenadas Final		Fotografia Georreferenciada
	Inicial	Final	Latitude	Longitude	Latitude	Longitude	
Gramínea	193,923	193,923	19,05535333	51,95545500	19,05535333	51,95545500	

SEINFRA
Secretaria de Estado de Infraestrutura

GOVERNO DO ESTADO
Mato Grosso do Sul

MS-306 - MATO GROSSO DO SUL PMI Nº 02/2017

PLANTA CHAVE



CADASTRO GERAL DO SISTEMA RODOVIÁRIO

FAIXA DE DOMÍNIO - SENTIDO SUL

SRE 306EMS1943 - KM 194,3 a KM 218,1

Vegetação	Km		Coordenadas Inicial		Coordenadas Final		Fotografia Georreferenciada
	Inicial	Final	Latitude	Longitude	Latitude	Longitude	
Gramínea	194,541	194,541	19,05627667	51,94959500	19,05627667	51,94959500	
Arbórea	194,559	194,625	19,05629667	51,94945833	19,05640167	51,94878667	

SEINFRA
Secretaria de Estado de Infraestrutura

GOVERNO DO ESTADO
Mato Grosso do Sul

MS-306 - MATO GROSSO DO SUL PMI Nº 02/2017

PLANTA CHAVE



CADASTRO GERAL DO SISTEMA RODOVIÁRIO

FAIXA DE DOMÍNIO - SENTIDO SUL

SRE 306EMS1943 - KM 194,3 a KM 218,1

Vegetação	Km		Coordenadas Inicial		Coordenadas Final		Fotografia Georreferenciada
	Inicial	Final	Latitude	Longitude	Latitude	Longitude	
Arbustiva e Arbórea	195,375	195,730	19,05736333	51,94164000	19,05716333	51,93831500	
Arbustiva e Arbórea	196,721	196,763	19,05611000	51,92889333	19,05607000	51,92851667	

SEINFRA
Secretaria de Estado de Infraestrutura

GOVERNO DO ESTADO
Mato Grosso do Sul

PLANTA CHAVE



CADASTRO GERAL DO SISTEMA RODOVIÁRIO

FAIXA DE DOMÍNIO - SENTIDO SUL

SRE 306EMS1943 - KM 194,3 a KM 218,1

Vegetação	Km		Coordenadas Inicial		Coordenadas Final		Fotografia Georreferenciada
	Inicial	Final	Latitude	Longitude	Latitude	Longitude	
Gramínea	196,985	196,985	19,05583333	51,92638000	19,05583333	51,92638000	
Arbustiva e Arbórea	197,046	197,184	19,05576833	51,92578667	19,05563667	51,92460833	

MS-306 - MATO GROSSO DO SUL PMI Nº 02/2017

PLANTA CHAVE



CADASTRO GERAL DO SISTEMA RODOVIÁRIO

FAIXA DE DOMÍNIO - SENTIDO SUL

SRE 306EMS1943 - KM 194,3 a KM 218,1

Vegetação	Km		Coordenadas Inicial		Coordenadas Final		Fotografia Georreferenciada
	Inicial	Final	Latitude	Longitude	Latitude	Longitude	
Arbustiva e Arbórea	198,476	198,590	19,05424667	51,91217667	19,05413500	51,91115667	
Arbustiva e Arbórea	203,338	203,416	19,04904667	51,86609167	19,04894667	51,86532167	

SEINFRA
Secretaria de Estado de Infraestrutura

GOVERNO DO ESTADO
Mato Grosso do Sul

MS-306 - MATO GROSSO DO SUL PMI Nº 02/2017

PLANTA CHAVE



CADASTRO GERAL DO SISTEMA RODOVIÁRIO

FAIXA DE DOMÍNIO - SENTIDO SUL

SRE 306EMS1943 - KM 194,3 a KM 218,1

Vegetação	Km		Coordenadas Inicial		Coordenadas Final		Fotografia Georreferenciada
	Inicial	Final	Latitude	Longitude	Latitude	Longitude	
Arbustiva	204,185	204,336	19,05150167	51,85890833	19,05239333	51,85805833	
Arbórea	204,546	204,546	19,05393667	51,85656500	19,05393667	51,85656500	

SEINFRA
Secretaria de Estado de Infraestrutura

GOVERNO DO ESTADO
Mato Grosso do Sul

PLANTA CHAVE



CADASTRO GERAL DO SISTEMA RODOVIÁRIO

FAIXA DE DOMÍNIO - SENTIDO SUL

SRE 306EMS1943 - KM 194,3 a KM 218,1

Vegetação	Km		Coordenadas Inicial		Coordenadas Final		Fotografia Georreferenciada
	Inicial	Final	Latitude	Longitude	Latitude	Longitude	
Arbórea	205,616	205,658	19,05880833	51,84792500	19,05894500	51,84755500	
Arbustiva e Arbórea	206,079	206,121	19,06030000	51,84395833	19,06045333	51,84354667	

SEINFRA
Secretaria de Estado de Infraestrutura
GOVERNO DO ESTADO
Mato Grosso do Sul

PLANTA CHAVE



CADASTRO GERAL DO SISTEMA RODOVIÁRIO

FAIXA DE DOMÍNIO - SENTIDO SUL

SRE 306EMS1943 - KM 194,3 a KM 218,1

Vegetação	Km		Coordenadas Inicial		Coordenadas Final		Fotografia Georreferenciada
	Inicial	Final	Latitude	Longitude	Latitude	Longitude	
Arbustiva e Arbórea	206,355	206,385	19,06127333	51,84136500	19,06134833	51,84117000	
Arbórea	207,221	207,257	19,06490000	51,83397500	19,06499833	51,83378167	

SEINFRA
Secretaria de Estado de Infraestrutura
GOVERNO DO ESTADO
Mato Grosso do Sul

MS-306 - MATO GROSSO DO SUL PMI Nº 02/2017

PLANTA CHAVE



CADASTRO GERAL DO SISTEMA RODOVIÁRIO

FAIXA DE DOMÍNIO - SENTIDO SUL

SRE 306EMS1943 - KM 194,3 a KM 218,1

Vegetação	Km		Coordenadas Inicial		Coordenadas Final		Fotografia Georreferenciada
	Inicial	Final	Latitude	Longitude	Latitude	Longitude	
Arbustiva e Arbórea	207,408	207,492	19,06567167	51,83244500	19,06605500	51,83168333	
Arbustiva e Arbórea	207,805	208,147	19,06739167	51,82902667	19,06884667	51,82616833	

SEINFRA
Secretaria de Estado de Infraestrutura

GOVERNO DO ESTADO
Mato Grosso do Sul

MS-306 - MATO GROSSO DO SUL PMI Nº 02/2017

PLANTA CHAVE



CADASTRO GERAL DO SISTEMA RODOVIÁRIO

FAIXA DE DOMÍNIO - SENTIDO SUL

SRE 306EMS1943 - KM 194,3 a KM 218,1

Vegetação	Km		Coordenadas Inicial		Coordenadas Final		Fotografia Georreferenciada
	Inicial	Final	Latitude	Longitude	Latitude	Longitude	
Arbustiva e Arbórea	209,476	209,770	19,07397500	51,81484000	19,07502500	51,81216500	
Arbustiva e Arbórea	209,975	210,269	19,07566667	51,81050000	19,07673333	51,80774333	

SEINFRA
Secretaria de Estado de Infraestrutura

GOVERNO DO ESTADO
Mato Grosso do Sul

MS-306 - MATO GROSSO DO SUL PMI Nº 02/2017

PLANTA CHAVE



CADASTRO GERAL DO SISTEMA RODOVIÁRIO

FAIXA DE DOMÍNIO - SENTIDO SUL

SRE 306EMS1943 - KM 194,3 a KM 218,1

Vegetação	Km		Coordenadas Inicial		Coordenadas Final		Fotografia Georreferenciada
	Inicial	Final	Latitude	Longitude	Latitude	Longitude	
Arbustiva e Arbórea	210,641	210,852	19,07800000	51,80451667	19,07870500	51,80270000	
Arbórea	211,309	211,501	19,08028833	51,79861167	19,08100000	51,79679500	

SEINFRA Secretaria de Estado de Infraestrutura

GOVERNO DO ESTADO Mato Grosso do Sul

MS-306 - MATO GROSSO DO SUL PMI Nº 02/2017

PLANTA CHAVE



CADASTRO GERAL DO SISTEMA RODOVIÁRIO

FAIXA DE DOMÍNIO - SENTIDO SUL

SRE 306EMS1943 - KM 194,3 a KM 218,1

Vegetação	Km		Coordenadas Inicial		Coordenadas Final		Fotografia Georreferenciada
	Inicial	Final	Latitude	Longitude	Latitude	Longitude	
Arbustiva e Arbórea	212,540	212,601	19,08452833	51,78773500	19,08476333	51,78712333	
Arbustiva e Arbórea	212,643	212,751	19,08492000	51,78671667	19,08532333	51,78573667	

SEINFRA
Secretaria de Estado de Infraestrutura

GOVERNO DO ESTADO
Mato Grosso do Sul

MS-306 - MATO GROSSO DO SUL PMI Nº 02/2017

PLANTA CHAVE



CADASTRO GERAL DO SISTEMA RODOVIÁRIO

FAIXA DE DOMÍNIO - SENTIDO SUL

SRE 306EMS1943 - KM 194,3 a KM 218,1

Vegetação	Km		Coordenadas Inicial		Coordenadas Final		Fotografia Georreferenciada
	Inicial	Final	Latitude	Longitude	Latitude	Longitude	
Arbórea	212,925	212,925	19,08597167	51,78441667	19,08597167	51,78441667	
Arbórea	213,184	213,280	19,08716833	51,78209333	19,08751833	51,78140667	

MS-306 - MATO GROSSO DO SUL PMI Nº 02/2017

PLANTA CHAVE



CADASTRO GERAL DO SISTEMA RODOVIÁRIO

FAIXA DE DOMÍNIO - SENTIDO SUL

SRE 306EMS1943 - KM 194,3 a KM 218,1

Vegetação	Km		Coordenadas Inicial		Coordenadas Final		Fotografia Georreferenciada
	Inicial	Final	Latitude	Longitude	Latitude	Longitude	
Arbórea	213,346	213,346	19,08787667	51,78071167	19,08787667	51,78071167	
Arbustiva e Arbórea	213,412	213,490	19,08805000	51,78037000	19,08848667	51,77951667	

SEINFRA
Secretaria de Estado de Infraestrutura

GOVERNO DO ESTADO
Mato Grosso do Sul

MS-306 - MATO GROSSO DO SUL PMI Nº 02/2017

PLANTA CHAVE



CADASTRO GERAL DO SISTEMA RODOVIÁRIO

FAIXA DE DOMÍNIO - SENTIDO SUL

SRE 306EMS1943 - KM 194,3 a KM 218,1

Vegetação	Km		Coordenadas Inicial		Coordenadas Final		Fotografia Georreferenciada
	Inicial	Final	Latitude	Longitude	Latitude	Longitude	
Arbórea	213,785	213,785	19,08972667	51,77712000	19,08972667	51,77712000	
Nenhuma	213,851	213,851	19,08998500	51,77661667	19,08998500	51,77661667	

MS-306 - MATO GROSSO DO SUL PMI Nº 02/2017

PLANTA CHAVE



CADASTRO GERAL DO SISTEMA RODOVIÁRIO

FAIXA DE DOMÍNIO - SENTIDO SUL

SRE 306EMS1943 - KM 194,3 a KM 218,1

Vegetação	Km		Coordenadas Inicial		Coordenadas Final		Fotografia Georreferenciada
	Inicial	Final	Latitude	Longitude	Latitude	Longitude	
Arbustiva e Arbórea	214,206	214,392	19,09158000	51,77352500	19,09230833	51,77210667	
Arbórea	215,336	215,336	19,09640500	51,76413833	19,09640500	51,76413833	

SEINFRA Secretaria de Estado de Infraestrutura

GOVERNO DO ESTADO Mato Grosso do Sul

MS-306 - MATO GROSSO DO SUL PMI Nº 02/2017

PLANTA CHAVE



CADASTRO GERAL DO SISTEMA RODOVIÁRIO

FAIXA DE DOMÍNIO - SENTIDO SUL

SRE 306EMS1943 - KM 194,3 a KM 218,1

Vegetação	Km		Coordenadas Inicial		Coordenadas Final		Fotografia Georreferenciada
	Inicial	Final	Latitude	Longitude	Latitude	Longitude	
Arbórea	215,504	215,504	19,09709500	51,76277167	19,09709500	51,76277167	
Arbórea	215,516	215,546	19,09717667	51,76260833	19,09734167	51,76228833	

SEINFRA Secretaria de Estado de Infraestrutura

GOVERNO DO ESTADO Mato Grosso do Sul

PLANTA CHAVE



CADASTRO GERAL DO SISTEMA RODOVIÁRIO

FAIXA DE DOMÍNIO - SENTIDO SUL

SRE 306EMS1943 - KM 194,3 a KM 218,1

Vegetação	Km		Coordenadas Inicial		Coordenadas Final		Fotografia Georreferenciada
	Inicial	Final	Latitude	Longitude	Latitude	Longitude	
Gramínea	215,582	215,582	19,09750000	51,76198000	19,09750000	51,76198000	
Gramínea	215,666	215,666	19,09780833	51,76137667	19,09780833	51,76137667	

SEINFRA
Secretaria de Estado de Infraestrutura
GOVERNO DO ESTADO
Mato Grosso do Sul

PLANTA CHAVE



CADASTRO GERAL DO SISTEMA RODOVIÁRIO

FAIXA DE DOMÍNIO - SENTIDO SUL

SRE 306EMS1943 - KM 194,3 a KM 218,1

Vegetação	Km		Coordenadas Inicial		Coordenadas Final		Fotografia Georreferenciada
	Inicial	Final	Latitude	Longitude	Latitude	Longitude	
Arbórea	216,165	216,273	19,09997667	51,75716000	19,10049833	51,75613500	
Gramínea	216,459	216,459	19,10126500	51,75462167	19,10126500	51,75462167	

SEINFRA
Secretaria de Estado de Infraestrutura
GOVERNO DO ESTADO
Mato Grosso do Sul

MS-306 - MATO GROSSO DO SUL PMI Nº 02/2017

PLANTA CHAVE



CADASTRO GERAL DO SISTEMA RODOVIÁRIO

FAIXA DE DOMÍNIO - SENTIDO SUL

SRE 306EMS1943 - KM 194,3 a KM 218,1

Vegetação	Km		Coordenadas Inicial		Coordenadas Final		Fotografia Georreferenciada
	Inicial	Final	Latitude	Longitude	Latitude	Longitude	
Arbórea	216,952	217,042	19,10344000	51,75041000	19,10375167	51,74977500	
Arbórea	217,204	217,306	19,10447167	51,74835667	19,10497167	51,74750500	

SEINFRA Secretaria de Estado de Infraestrutura

GOVERNO DO ESTADO Mato Grosso do Sul